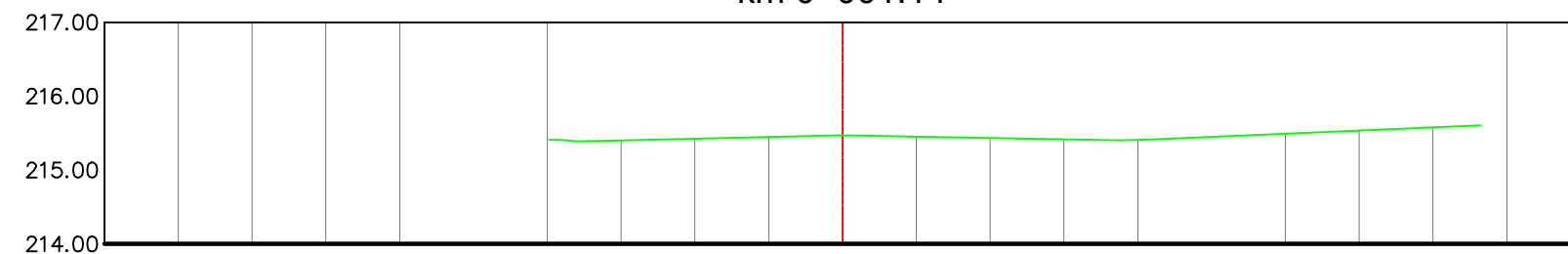
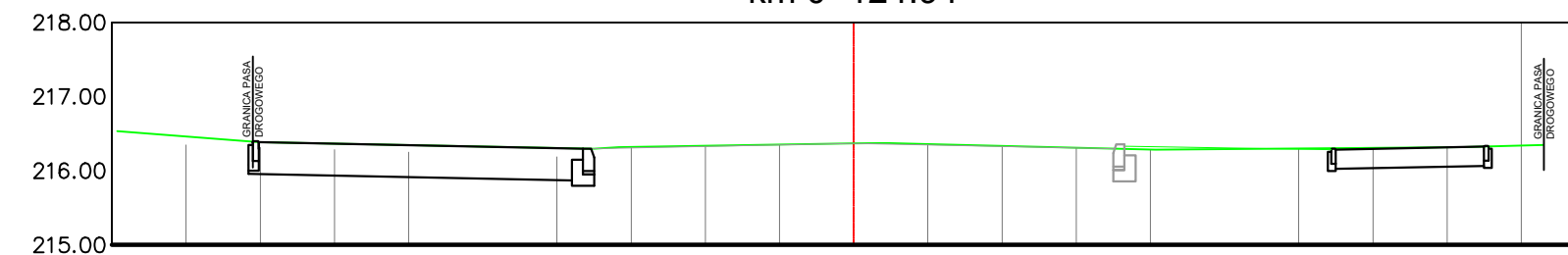


P-1
km 0+001.14



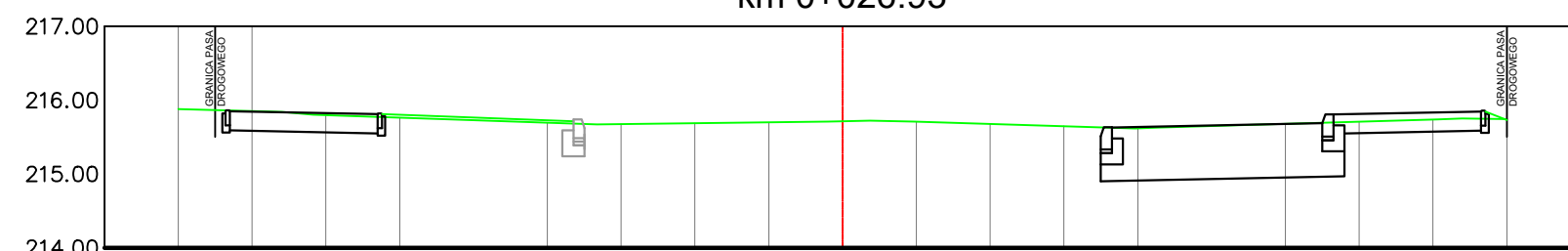
Rzędne niwelety		215.47
Rzędne terenu		215.47
Odległość od osi		0.00

P-4
km 0+124.94



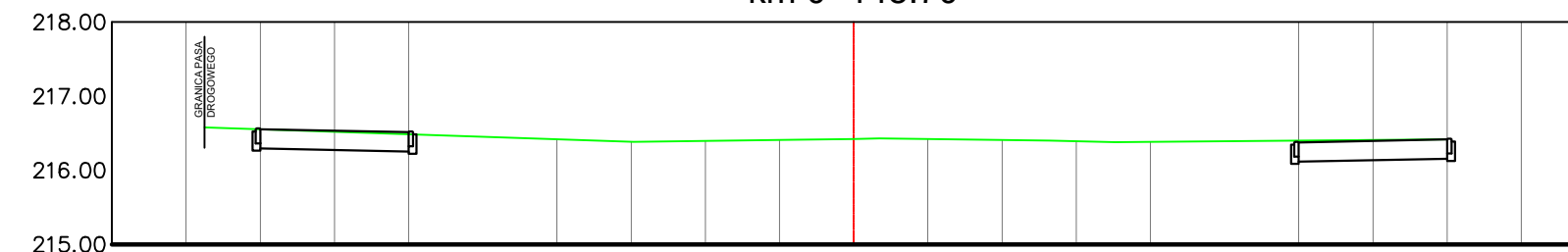
Rzędne niwelety		216.39	216.30	216.37	216.29	216.33
Rzędne terenu		216.39	216.30	216.37	216.30	216.33
Odległość od osi		-8.00	-3.50	0.00	6.50	8.50

P-2
km 0+026.93



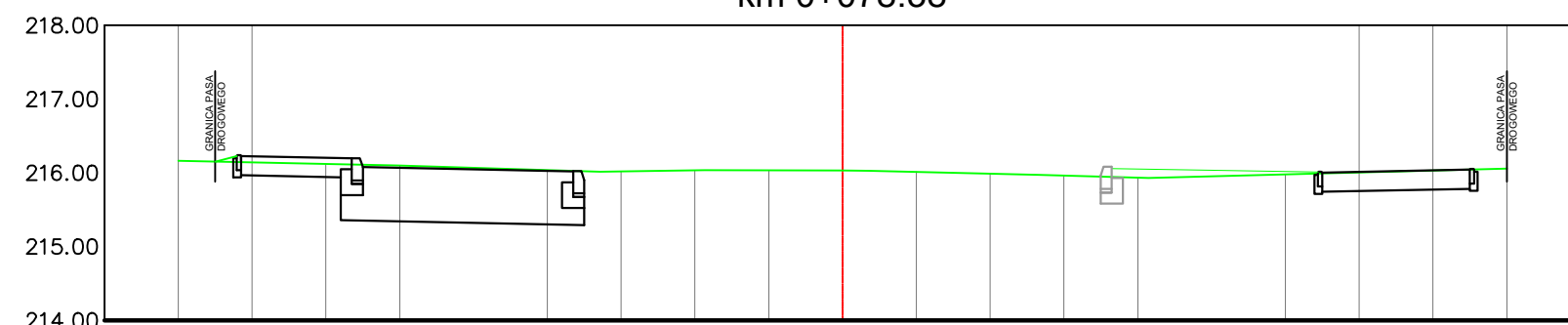
Rzędne niwelety		215.86	215.82	215.71	215.63	215.69	215.81	215.85
Rzędne terenu		215.86	215.77	215.71	215.63	215.69	215.81	215.85
Odległość od osi		-8.30	-6.30	-3.50	0.00	3.50	6.50	8.65

P-5
km 0+148.70



Rzędne niwelety		216.55	216.51	216.42	216.39	216.42
Rzędne terenu		216.55	216.49	216.42	216.40	216.42
Odległość od osi		-8.00	-6.00	0.00	6.00	8.00

P-3
km 0+078.38



Rzędne niwelety		216.23	216.20	216.02	216.03	216.00	216.04
Rzędne terenu		216.15	216.11	216.02	216.03	215.99	216.04
Odległość od osi		-8.15	-6.50	-3.50	0.00	3.50	6.50



INWESTOR:	ZARZĄD DRÓG GRODZKICH UL. KILIŃSKIEGO 86 22-400 ZAMOŚĆ			
LOKALIZACJA:	ARK. 55 DZIAŁKI EWID.: 88 ARK. 57 DZIAŁKI EWID.:2 OBREB: 0001_MIASTO ZAMOŚĆ JEDN. EWID: 066401_1 ZAMOŚĆ			
TYTUŁ OPRACOWANIA:	PRZEBUDOWA CHODNIKA PRZY ULICY ŻDANOWSKIEJ ORAZ BUDOWA ZATOKI POSTOJOWEJ "POCAŁUJ I JEDŹ"			
TREŚĆ OPRACOWANIA:	PRZEKROJE POPRZECZNE			PODPIS:
PROJEKTANT	MGR INŻ. DAMIAN ŁOKAJ	LUB/0149/PWOD/11		
SPRAWDZAJĄCY	MGR INŻ. LUCJAN SZKOŁA	PDK/0058/POOD/18		
SPECJALNOŚĆ	DROGOWA	DATA 19.05.2020	SKALA 1:100	NR RYS. 5