



Tomasz Małkus

Pracownia Projektowo - Wdrożeniowa

STAROSTWO POWIATOWE
we Wschowie

Projekt zatwierdzono

pozwolenie na budowę wydano

dnia 18.10.2022 nr 223/2022

Z up. STAFOSTY

Zbigniew Marczniak

Pracelnik

Wydziału Budownictwa i Ochrony Środowiska

1

NAZWA ELEMENTU PROJEKTU BUDOWLANEGO	PROJEKT ZAGOSPODAROWANIA TERENU
JEDNOSTKA PROJEKTOWA ADRES	MTM Tomasz Małkus ul. Generała Bema 1/2, 67-400 Wschowa t: 601911174, e: mtmtomaszmałkus@gmail.com, małkus.zw.pl
NAZWA ZAMIERZENIA BUDOWLANEGO	ROZBUDOWA SIECI KANALIZACJI SANITARNEJ I BUDOWA DWÓCH PRZYŁĄCZY KANALIZACJI SANITARNEJ
ADRES KATEGORIA OBIEKTU BUDOWLANEGO	67-400 Wschowa, Boh. Westerplatte 10a i 12a Kategoria nr XXVI
JEDNOSTKA EWIDENCYJNA OBRĘB EWIDENCYJNY NUMER DZIAŁKI EWIDENCYJNEJ SEKCJA MAPY	WSCHOWA Wschowa 0001 1057/56 -
INWESTOR / ADRES	Gmina Wschowa Rynek 1 67-400 Wschowa
PROJEKTANT IMIĘ I NAZWISKO SPECJALNOŚĆ NR UPRAWNIENIŃ ZAKRES OPRACOWANIA	mgr inż. Tomasz Małkus Instalacyjna sanitarna do projektowania bez ograniczeń LBS/0005/PWBS/20 Sieci, instalacje i urządzenia techniczne sanitarne
SPRAWDZAJĄCY IMIĘ I NAZWISKO SPECJALNOŚĆ NR UPRAWNIENIŃ ZAKRES OPRACOWANIA	mgr inż. Paweł Sąsiadek Instalacyjna sanitarna do projektowania bez ograniczeń LBS/0021/PWOS/10 Sieci, instalacje i urządzenia techniczne sanitarne
DATA OPRACOWANIA	26.08.2022

OPRACOWANIE SKŁADA SIĘ Z JEDNEGO TOMU	
ELEMENT I –	PROJEKT ZAGOSPODAROWANIA TERENU
ELEMENT II –	OPINIE, UZGODNIENIA, POZWOLENIA I INNE DOKUMENTY, KTÓRYCH OBOWIAZEK WYNIKA Z PRZEPISÓW ODREBNYCH USTAW
ELEMENT III –	PROJEKT TECHNICZNY – NIE PODLEGA ZATWIERDZENIU I STANOWI OSOBNY TOM PROJEKTU BUDOWLANEGO



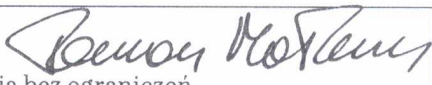

Tomasz Matkus

Pracownia Projektowa - Wdrożeniowa

NAZWA ELEMENTU PROJEKTU BUDOWLANEGO	ZAŁĄCZNIKI PROJEKTU ZAGOSPODAROWANIA TERENU
JEDNOSTKA PROJEKTOWA ADRES	MTM Tomasz Matkus ul. Generała Bema 1/2, 67-400 Wschowa t: 601911174, e: mtmtomaszmalkus@gmail.com, malkus.zw.pl
NAZWA ZAMIERZENIA BUDOWLANEGO	ROZBUDOWA SIECI KANALIZACJI SANITARNEJ I BUDOWA DWÓCH PRZYŁĄCZY KANALIZACJI SANITARNEJ
ADRES KATEGORIA OBIEKTU BUDOWLANEGO	67-400 Wschowa, Boh. Westerplatte 10a i 12a Kategoria nr XXVI
JEDNOSTKA EWIDENCYJNA OBREB EWIDENCYJNY NUMER DZIAŁKI EWIDENCYJNEJ SEKCJA MAPY	WSCHOWA Wschowa 0001 1057/56 -
INWESTOR / ADRES	Gmina Wschowa Rynek 1 67-400 Wschowa
DATA OPRACOWANIA	26.08.2022

OŚWIADCZENIE PROJEKTANTÓW

JEDNOSTKA PROJEKTOWA ADRES	MTM Tomasz Małkus ul. Generała Bema 1/2, 67-400 Wschowa t: 601911174, e: mtmtomaszmalkus@gmail.com, malkus.zw.pl
NAZWA ZAMIERZENIA BUDOWLANEGO	ROZBUDOWA SIECI KANALIZACJI SANITARNEJ I BUDOWA DWÓCH PRZYŁĄCZY KANALIZACJI SANITARNEJ
ADRES:	67-400 Wschowa, Boh. Westerplatte 10a i 12a
NUMER DZIAŁKI EWIDENCYJNEJ	1057/56
INWESTOR / ADRES	Gmina Wschowa Rynek 1 67-400 Wschowa
MY NIŻEJ PODPISANI, PO ZAPOZNANIU SIĘ Z PRZEPISAMI USTAWY Z DNIA 7 LIPCA 1994 PRAWO BUDOWLANE, ZGODNIE Z ART. 34 UST. 3d pkt 3 TEJ USTAWY, OŚWIADCZAMY, IŻ PROJEKT BUDOWLANY ZOSTAŁ SPORZĄDZONY ZGODNIE Z OBOWIĄZUJĄCYMI PRZEPISAMI I ZASADAMI WIEDZY TECHNICZNEJ	

PROJEKTANT IMIĘ I NAZWISKO SPECJALNOŚĆ NR UPRAWNIEŃ ZAKRES OPRACOWANIA	mgr inż. Tomasz Małkus Instalacyjna sanitarna do projektowania bez ograniczeń LBS/0005/PWBS/20 Instalacje i urządzenia techniczne sanitarne	
SPRAWDZAJĄCY IMIĘ I NAZWISKO SPECJALNOŚĆ NR UPRAWNIEŃ ZAKRES OPRACOWANIA	mgr inż. Paweł Sąsiadek Instalacyjna sanitarna do projektowania bez ograniczeń LBS/0021/PWOS/10 Sieci, instalacje i urządzenia techniczne sanitarne	
DATA OPRACOWANIA	26.08.2022	

SPIS ZAWARTOŚCI PROJEKTU ZAGOSPODAROWANIA TERENU

I.	Kopie uprawnień projektowych i zaświadczenia o wpisie do Izby Inżynierów Budownictwa	4
II.	Opis do projektu zagospodarowania terenu	
1.	Dane ogólne	8
1.1.	Materiały wyjściowe	8
2.	Przedmiot zamierzenia budowlanego	8
3.	Lokalizacja	8
4.	Zagospodarowanie istniejące	8
5.	Projektowane zagospodarowanie działki	8
6.	Zestawienie	9
7.	Informacje i dane	9
8.	Dane dotyczące warunków ochrony przeciwpożarowej	10
9.	Dane wynikające ze specyfiki inwestycji	10
10.	Informacja o obszarze oddziaływania obiektu	10
III.	Część rysunkowa :	
	Projekt Zagospodarowania Terenu – sieć i przyłącza kanalizacji sanitarnej	rys.1

DECYZJA

Na podstawie art. 24 ust. 1 pkt 1 i 2 ustawy z dnia 15 grudnia 2000 r. o samorządach zawodowych architektów oraz inżynierów budownictwa (t. j. Dz. U. z 2019 r. poz. 1117) i art.12 ust. 2 i ust. 3, ust. 4c pkt 3, art.14 ust.1 pkt 4b oraz art. 15a ust. 20 ustawy z dnia 7 lipca 1994 r. Prawo Budowlane (Dz. U. z 2020 r. poz. 1333 z późn. zm.), po ustaleniu, że zostały spełnione warunki w zakresie przygotowania zawodowego oraz po złożeniu egzaminu na uprawnienia budowlane z wynikiem pozytywnym

Pan **TOMASZ WOJCIECH MAŁKUS**
magister inżynier inżynierii sanitarnej
ur. dnia 22.01.1968 r. w Głuszycy

UPRAWNIENIA BUDOWLANE
numer ewidencyjny LBS /0005/PWBS/20
do kierowania robotami budowlanymi i do projektowania
w specjalności instalacyjnej w zakresie sieci, instalacji i urządzeń ciepłych,
wentylacyjnych, gazowych, wodociągowych i kanalizacyjnych
bez ograniczeń

UZASADNIENIE

W związku z uwzględnieniem w całości żądania strony, na podstawie art. 107 § 4 K.p.a. odstępuje się od uzasadnienia decyzji. Zakres nadanych uprawnień budowlanych wskazano na odwozie decyzji.


Pouczenie

Od niniejszej decyzji służy odwołanie do Krajowej Komisji Kwalifikacyjnej Polskiej Izby Inżynierów Budownictwa w Warszawie, za pośrednictwem Okręgowej Komisji Kwalifikacyjnej Lubuskiej Okręgowej Izby Inżynierów Budownictwa w terminie 14 dni od daty jej doręczenia.

Zgodnie z treścią art. 127a K.p.a.:

- §1. W trakcie biegu terminu do wniesienia odwołania strona może zrzec się prawa do wniesienia odwołania wobec organu administracji publicznej, który wydał decyzję.
- §2. Z dniem doręczenia organowi administracji publicznej oświadczenia o zrzeczeniu się prawa do wniesienia odwołania przez ostatnią ze stron postępowania, decyzja staje się ostateczna i prawomocna.

W przypadku złożenia przez stronę oświadczenia o zrzeczeniu się prawa do odwołania od decyzji, stronie nie przysługuje prawo do odwołania się ani skargi do sądu administracyjnego.



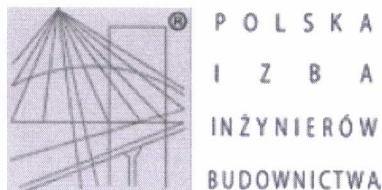
Skład orzekający Okręgowej Komisji Kwalifikacyjnej

1. mgr inż. Waldemar Olczak
2. mgr inż. Janusz Laskowski
3. mgr inż. Grażyna Lokś

Otrzymują:

1. Pan Tomasz Wojciech Małkus
2. Okręgowa Rada Lubuskiej Okręgowej Izby Inżynierów Budownictwa
3. Główny Inspektor Nadzoru Budowlanego
4. a/a

**ZAZGODNOŚĆ
Z ORYGINAŁEM**



Zaświadczenie

o numerze weryfikacyjnym:

LBS-M7J-LVT-9MX *

Pan Tomasz Wojciech Małkus o numerze ewidencyjnym LBS/IS/0084/20

adres zamieszkania ul. Generała Bema 1/2, 67-400 Wschowa

jest członkiem Lubuskiej Okręgowej Izby Inżynierów Budownictwa i posiada wymagane ubezpieczenie od odpowiedzialności cywilnej.

Niniejsze zaświadczenie jest ważne od 2022-07-01 do 2022-12-31.

Zaświadczenie zostało wygenerowane elektronicznie i opatrzone bezpiecznym podpisem elektronicznym weryfikowanym przy pomocy ważnego kwalifikowanego certyfikatu w dniu 2022-06-10 roku przez:

Ewa Bosy, Przewodniczący Rady Lubuskiej Okręgowej Izby Inżynierów Budownictwa.

Zgodnie z art. 78¹ K.c.

§ 1. Do zachowania elektronicznej formy czynności prawnej wystarcza złożenie oświadczenia woli w postaci elektronicznej i opatrzenie go kwalifikowanym podpisem elektronicznym.

§ 2. Oświadczenie woli złożone w formie elektronicznej jest równoważne z oświadczeniem woli złożonym w formie pisemnej.

* Weryfikację poprawności danych w niniejszym zaświadczeniu można sprawdzić za pomocą numeru weryfikacyjnego zaświadczenia na stronie Polskiej Izby Inżynierów Budownictwa www.piib.org.pl lub kontaktując się z biurem właściwej Okręgowej Izby Inżynierów Budownictwa.

LUBUSKA OKRĘGOWA IZBA
INŻYNIERÓW BUDOWNICTWA
w Gorzowie Wlkp.
Okręgowa Komisja Kwalifikacyjna
sygn. akt. LBS/OKK/0054/0012/10

Gorzów Wlkp. 15-05-2010r.

DECYZJA

Na podstawie art. 24 ust. 1 pkt 2 ustawy z dnia 15 grudnia 2000r. o samorządach zawodowych architektów, inżynierów budownictwa oraz urbanistów (*Dz. U. z 2001 r. Nr 5 poz. 42 z późn. zm.*) i art. 12 ust. 3, art. 13 ust.1 pkt 1 i 2, art. 14, ust.1, pkt 4 ustawy z dnia 07 lipca 1994r. Prawo budowlane (*tekst jednolity: Dz. U. z 2006 r. Nr 156, poz. 1118 z późn.zm.*) oraz § 11 ust.1 pkt 1 *rozporządzenia Ministra Transportu i Budownictwa z dnia 28 kwietnia 2006 r. w sprawie samodzielnych funkcji technicznych w budownictwie (Dz. U. Nr 83 poz. 578 z późn.zm.)*.

Okręgowa Komisja Kwalifikacyjna
n a d a j e
Panu **Pawłowi, Janowi SĄSIADKOWI**
urodzonemu 08 lipca 1981r. we Wschowie
magistrowi inżynierowi –inżynieria środowiska

UPRAWNIENIA BUDOWLANE
numer ewidencyjny LBS/0021/PWOS/10

**do projektowania i kierowania robotami budowlanymi bez ograniczeń
w specjalności instalacyjnej w zakresie sieci, instalacji i urządzeń ciepłych,
wentylacyjnych, gazowych, wodociągowych i kanalizacyjnych**

UZASADNIENIE

W związku z uwzględnieniem w całości żądania strony na podstawie art. 107 § 4 Kpa odstępuje się od uzasadnienia decyzji. Zakres uprawnień podany jest na odwrocie.

Pouczenie

Od niniejszej decyzji służy odwołanie do Krajowej Komisji Kwalifikacyjnej Polskiej Izby Inżynierów Budownictwa w Warszawie, za pośrednictwem Okręgowej Komisji Kwalifikacyjnej Lubuskiej Okręgowej Izby Inżynierów Budownictwa w Gorzowie Wlkp. w terminie 14 dni od daty jej doręczenia

Członkowie Składu Orzekającego

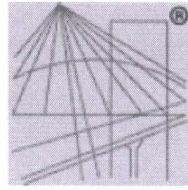


mgr inż. Marek PUCHALSKI.....

mgr Emilia KUCHARCZYK.....

inż. Edward WIĘCKOWSKI.....

**ZA ZGODNOŚĆ
Z ORYGINAŁEM**



P O L S K A
I Z B A
I N Ż Y N I E R Ó W
B U D O W N I C T W A

Zaświadczenie

o numerze weryfikacyjnym:

LBS-A5H-QTW-G2G *

Pan Paweł Jan Sąsiadek o numerze ewidencyjnym LBS/IS/0095/10

adres zamieszkania ul. Ogrodowa 27, 67-400 Wschowa

jest członkiem Lubuskiej Okręgowej Izby Inżynierów Budownictwa i posiada wymagane ubezpieczenie od odpowiedzialności cywilnej.

Niniejsze zaświadczenie jest ważne od 2022-08-01 do 2023-07-31.

Zaświadczenie zostało wygenerowane elektronicznie i opatrzone bezpiecznym podpisem elektronicznym weryfikowanym przy pomocy ważnego kwalifikowanego certyfikatu w dniu 2022-07-28 roku przez:

Ewa Bosy, Przewodniczący Rady Lubuskiej Okręgowej Izby Inżynierów Budownictwa.

Zgodnie z art. 78¹ K.c.

§ 1. Do zachowania elektronicznej formy czynności prawnej wystarcza złożenie oświadczenia woli w postaci elektronicznej i opatrzenie go kwalifikowanym podpisem elektronicznym.

§ 2. Oświadczenie woli złożone w formie elektronicznej jest równoważne z oświadczeniem woli złożonym w formie pisemnej.

* Weryfikację poprawności danych w niniejszym zaświadczeniu można sprawdzić za pomocą numeru weryfikacyjnego zaświadczenia na stronie Polskiej Izby Inżynierów Budownictwa www.piib.org.pl lub kontaktując się z biurem właściwej Okręgowej Izby Inżynierów Budownictwa.

OPIS DO PROJEKTU ZAGOSPODAROWANIA TERENU

1. Dane ogólne

1.1. Materiały wyjściowe

- Inwentaryzacja i wizje lokalne
- Obowiązujące normy i przepisy budowlane
- Mapa do celów projektowych w skali 1:500
- Uzgodnienia załączone do niniejszego projektu

2. Przedmiot zamierzenia budowlanego

Przedmiotem opracowania jest projekt budowlany sieci kanalizacji sanitarnej i przyłączy kanalizacji sanitarnej, do budynków mieszkalnych zlokalizowanych we Wschowie przy ul. Bohaterów Westerplatte 10A, 12A, Obręb Wschowa, na działce o nr ewidencyjnym 1057/56.

Celem opracowania jest zapewnienie odpowiednich rozwiązań w zakresie odbioru ścieków sanitarnych z w/w budynków mieszkalnych.

3. Lokalizacja

Inwestycja zlokalizowana jest w miejscowości Wschowa, gmina Wschowa, na działce oznaczonej numerem ew. 1057/56, obręb ewidencyjny Wschowa 0001.

Dla terenu obowiązuje miejscowy plan zagospodarowania przestrzennego miasta Wschowa i terenów funkcjonalnie z nim związanych, zatwierdzony uchwałą NR XX/166/08 RADY MIEJSKIEJ WE WSCHOWIE z dnia 14 lutego 2008 roku. (A-07-KDW – tereny dróg wewnętrznych i A-21-MW,U – zabudowę mieszkaniową wielorodzinną i usługi centrotwórcze).

4. Zagospodarowanie istniejące

Na działce nr ew. 1057/56 znajdują się budynki gospodarcze, garaże i drogi wewnętrzne dojazdowe do posesji.

5. Projektowane zagospodarowanie działki

a\ urządzenia budowlane związane z obiektem budowlanym:
istniejąca sieć kanalizacji sanitarnej o średnicy Dz160mm,

b\ sposób odprowadzania lub oczyszczania ścieków:
odprowadzenie ścieków sanitarnych do istniejącej sieci kanalizacji sanitarnej,

c\ układ komunikacyjny:

na terenie działki istnieje wewnętrzny układ komunikacyjny w skład, którego wchodzi utwardzone ciągi piesze, drogi, place manewrowe i parkingi, które pozostawia się bez zmian,

d\ sposób dostępu do drogi publicznej:

działka nr ew. 1057/56 posiada bezpośredni dostęp do drogi publicznej, kategoria drogi – ulica Pocztowa (gminna), dostęp do działki odbywać się będzie dotychczasowym istniejącym zjazdem,

e\ parametry techniczne sieci i urządzeń uzbrojenia terenu:

Rozbudowa sieci kanalizacji sanitarnej – sieć wykonać należy z rur PVC o długości 32,8mb i średnicy Dz160

Budowa przyłącza kanalizacji sanitarnej do budynku Boh. Westerplatte 10A –

Przyłącze do budynku wykonać należy z rur PVC o długości 2,2mb i średnicy Dz160

Budowa przyłącza kanalizacji sanitarnej do budynku Boh. Westerplatte 12A –

Przyłącze do budynku wykonać należy z rur PVC o długości 3,9mb i średnicy Dz160

f) ukształtowanie terenu i układ zieleni:

- ukształtowanie terenu – różnica terenu na trasie rurociągów wynosi 1,14 m,
- nie przewiduje się zmian rzędnych istniejącego terenu
- zieleń – istniejącą na terenie zieleń pozostawia się bez zmian.

6. Zestawienie

- a. powierzchnia zabudowy projektowanych istniejących obiektów budowlanych, przy czym powierzchnię zabudowy budynku pomniejsza się o powierzchnię części zewnętrznych budynku, takich jak: tarasy naziemne i podparte słupami, gzymsy oraz balkony – n.d.
- b. powierzchni dróg, parkingów, placów chodników – pozostają istniejące
- c. powierzchni biologicznie czynnej – pozostaje istniejące
- d. powierzchni innych części terenu, niezbędnych do sprawdzenia zgodności z ustaleniami miejscowego planu zagospodarowania przestrzennego – n.d.

Bilans terenu:

Powierzchnia działki 0,4353 ha

Bilans terenu podczas inwestycji nie zmienia się.

7. Informacje i dane

- a. rodzaj ograniczeń lub zakazów w zabudowie i zagospodarowaniu tego terenu wynikających z aktów prawa miejscowego – brak
- b. zamierzenie budowlane zlokalizowane jest na obszarze objętym ochroną konserwatorską (dz. o nr ew. 1057/56) – decyzja LWKZ. LWKZ udziela pozwolenia na prowadzenie robót pod warunkiem spełnienia obowiązków polegających na:
 - niezwłocznym zawiadomieniu o wszelkich zagrożeniach lub nowych okolicznościach ujawnionych w trakcie prowadzenia wskazanych w pozwoleniu prac
 - uzyskania pozwolenia Lubuskiego Wojewódzkiego Konserwatora Zabytków na prowadzenie badań archeologicznych w drodze decyzji administracyjnej. Pozwolenie należy uzyskać co najmniej 14 dni przed rozpoczęciem inwestycji.
 - Zawiadomienia wojewódzkiego konserwatora zabytków o terminie rozpoczęcia i zakończenia prac.
 - niezwłocznym zawiadomieniu o wszelkich zagrożeniach lub nowych okolicznościach ujawnionych w trakcie prowadzenia wskazanych w pozwoleniu prac
 - prowadzeniu robót w sposób nie powodujący zagrożenia uszkodzeniem obiektu zabytkowego

- stosownie do § 13 ust. 2 pkt. 5 Rozporządzenia Ministra Kultury i Dziedzictwa Narodowego z dnia 2 sierpnia 2018 roku informuję, że w trakcie prowadzenia inwestycji należy podjąć następujące działania, które zapobiegą uszkodzeniu lub zniszczeniu zabytku: **- zachowania historycznej kamiennej nawierzchni i odtworzenie ubytków powstałych w trakcie prac.**

- c. wpływ eksploatacji górniczej – na terenie działki nie występują wpływy eksploatacji górniczej
- d. zagrożenie dla środowiska oraz higieny i zdrowia – inwestycja nie generuje zagrożeń

8. Dane dotyczące warunków ochrony przeciwpożarowej

n.d.

9. Dane wynikające ze specyfiki inwestycji

Projektowana rozbudowa sieci kanalizacji sanitarnej i nowe przyłącza do budynków mieszkalnych nie spowoduje zwiększenia zapotrzebowania na wodę i energię elektryczną.

Nie spowoduje także wzrostu emisji czynników, które mogłyby mieć negatywny wpływ na otaczające środowisko, ponieważ zadaniem inwestycji jest poprawa warunków ekologicznych przy odprowadzaniu ścieków bytowych z budynków.

W związku z inwestycją nie planuje się żadnej wycinki drzew i krzewów. Charakter użytkowania budynku nie spowoduje negatywnego oddziaływania na nieruchomości sąsiednie, a obszar na który inwestycja będzie oddziaływać zamknie się całkowicie w granicach działki nr ew. 1057/56.

Prowadzenie robót budowlanych przy użyciu sprzętu mechanicznego spowoduje wyłącznie chwilową emisję do środowiska hałasu oraz spalin.

Wytworzone podczas robót budowlanych odpady zagospodarowane zostaną zgodnie z przepisami ustawy z dnia 14 grudnia 2012r. o odpadach (Dz.U.2021.779).

Realizacja i eksploatacja inwestycji nie spowoduje pogorszenia standardów jakości środowiska poza terenem, do którego inwestor posiada tytuł prawny.

Budowa nie jest przedsięwzięciem wymienionym w rozporządzeniu Rady Ministrów z dnia 10 września 2019r. w sprawie przedsięwzięć mogących znacząco oddziaływać na środowisko (Dz.U. z 2019r., poz. 1839), w związku z powyższym dla realizacji planowanego przedsięwzięcia nie jest wymagane uzyskanie decyzji o środowiskowych uwarunkowaniach.

10. Informacja o obszarze oddziaływania obiektu

Obszar oddziaływania inwestycji zamyka się w całości w granicach działki o numerze ew. 1057/56 do której inwestor posiada tytuł prawny. Obszar prowadzenia robót został pokazany na rysunku PZT

SPIS TREŚCI

- | | |
|---|-------------|
| 1. Strona tytułowa, spis treści | str. 1 – 2 |
| 2. Informacja BIOZ | str. 3 – 4 |
| 3. Warunki przyłączenia do sieci wodociągowej nr DWiK/05/2022/KS | str. 5 |
| 4. Decyzja Lubuskiego Wojewódzkiego Konserwatora Zabytków na prowadzenie robót przy budowie sieci i przyłączy do budynków Boh. Westerplatte 10A i 12A nr ZN.5142.187.2022[mWsc-1] | str. 6 – 10 |
| 5. Uzgodnienie z narady koordynacyjnej | str.11 – 14 |

NAZWA ELEMENTU PROJEKTU BUDOWLANEGO	INFORMACJA BIOZ
JEDNOSTKA PROJEKTOWA ADRES	MTM Tomasz Małkus ul. Generała Bema 1/2, 67-400 Wschowa t: 601911174, e: mtmtomaszmalkus@gmail.com, malkus.zw.pl
NAZWA ZAMIERZENIA BUDOWLANEGO	ROZBUDOWA SIECI KANALIZACJI SANITARNEJ I BUDOWA DWÓCH PRZYŁĄCZY KANALIZACJI SANITARNEJ
ADRES KATEGORIA OBIEKTU BUDOWLANEGO	67-400 Wschowa, Boh. Westerplatte 10a i 12a Kategoria nr XXVI
JEDNOSTKA EWIDENCYJNA OBRĘB EWIDENCYJNY NUMER DZIAŁKI EWIDENCYJNEJ SEKCJA MAPY	WSCHOWA Wschowa 0001 1057/56 -
INWESTOR / ADRES	Gmina Wschowa Rynek 1 67-400 Wschowa
PROJEKTANT IMIĘ I NAZWISKO SPECJALNOŚĆ NR UPRAWNIEŃ ZAKRES OPRACOWANIA	mgr inż. Tomasz Małkus Instalacyjna sanitarna do projektowania bez ograniczeń LBS/0005/PWBS/20 Sieci, instalacje i urządzenia techniczne sanitarne
DATA OPRACOWANIA	26.08.2022

1. Zakres robót sanitarnych dla zamierzenia budowlanego oraz kolejność realizacji:
- a) Roboty przygotowawcze:
- szczegółowe zapoznanie się z projektem
 - wizja lokalna;
 - oznaczenie miejsca na składowanie materiału niezbędnego do wykonania instalacji;
 - wwiezienie materiału na plac budowy;
 - uzgodnienie harmonogramu robót z kierownikiem robót i Inwestorem.
- b) Roboty przygotowawcze i montażowe:
- wytyczenie tras przebiegu sieci i przyłączy kanalizacji sanitarnej
 - rozebranie istniejących nawierzchni brukowych
 - roboty ziemne
 - przygotowanie wykopów
 - wykonanie podszybki
 - przygotowanie odcinków rur i niezbędnych kształtek i armatury,
 - montaż studni kanalizacyjnych
 - ułożenie rur
 - składanie rurociągów z zachowaniem zasad i wytycznych ujętych w opisie technicznym,
 - wykonanie obsybki
 - wykonanie nadsybki
 - zasypanie wykopów
 - prace odtworzeniowe i porządkowe.
2. Wskazanie, dotyczące przewidywanych zagrożeń występujących podczas realizacji robót budowlanych, określające skalę i rodzaje zagrożeń oraz miejsce i czas wystąpienia:
- Zagrożenie przy robotach wyburzeniowych (wykuwanie otworów);
 - Zagrożenie przy robotach związanych z montażem rur, kształtek i armatury;
 - Zagrożenie przy robotach związanych z montażem rur w wykopach;
 - Praca maszyn i urządzeń budowlanych: wciągarki, rusztowania, dźwig;
 - Zagrożenie upadkiem z wysokości przy pracach związanych z wykopami;
 - Zagrożenie związane z ruchem pojazdów na terenie budowy oraz wyjazdem z terenu prowadzenia prac;
 - Zagrożenie podczas cięcia materiałów budowlanych;
 - Zagrożenie podczas rozładunku pospółki i innych materiałów;
 - Zagrożenie porażeniem prądem elektrycznym podczas używania sprzętu zasilanego energią elektryczną;
 - Potknięcie, poślizgnięcie się upadek na płaszczyźnie.
3. Wskazanie sposobu prowadzenia instruktażu pracowników przed przystąpieniem do realizacji robót szczególnie niebezpiecznych:
- przed przystąpieniem do wykonywania robót budowlanych każdy pracownik winien być przeszkolony w zakresie BHP
 - przed rozpoczęciem robót należy zapoznać się szczegółowo z dokumentacją budowlaną, zwracając uwagę na warunki wydane w uzgodnieniach, zachowując wytyczne wykonawstwa i odbioru robót
 - całość prac instalacyjnych należy wykonać zgodnie z aktualnym Rozporządzeniem Ministra Spraw Wewnętrznych i Administracji w sprawie warunków technicznych użytkowania budynków mieszkalnych oraz Rozporządzeniem Ministra Infrastruktury w sprawie warunków technicznych jakim powinny odpowiadać budynki i ich usytuowanie
4. W trakcie wykonywania robót należy zachować wszelkie wymogi bhp, dotyczące robót ogólnobudowlanych, montażowych i pracy na wysokości, a przede wszystkim:
- zwracać uwagę na infrastrukturę podziemną,
 - przed przystąpieniem do próby ciśnienia sprawdzić wzrokowo wszystkie połączenia
 - stosować wyroby i rozwiązania dopuszczone do stosowania w budownictwie.



**SPÓŁKA KOMUNALNA
WSCHOWA**

Spółka Komunalna Wschowa Sp. z o.o.

ul. Daszyńskiego 10, 67-400 Wschowa
tel. 65 540 26 05 (06), fax: 65 540 26 07
e-mail: sekretariat@skwschowa.pl, www.skwschowa.pl
Kapitał Zakładowy Spółki: 8 475 515,00 zł
NIP: 925-19-34-779, REGON: 978050124, KRS 0000170632

L.dz. 907 / 2022 / DW:K

STAROSTWO POWIATOWE
we Wschowie
WYDZIAŁ BUDOWNICTWA I OCHRONY ŚRODOWISKA
Wschowa, 22.02.2022r.
67-400 Wschowa, Pl. Koszyńców 1 c
tel. 65 540 17 68 fax 65 540 19 32

**WARUNKI PRZYŁĄCZENIA NIERUCHOMOŚCI
DO SIECI KANALIZACJI SANITARNEJ**

DWIK/05/2022/KS

Urząd Miasta i Gminy Wschowa



128221



Gmina Wschowa
ul. Rynek 1
67 - 400 Wschowa

Na podstawie Rozdział V (Warunki przyłączenia do sieci) Regulaminu dostarczania wody i odprowadzania ścieków, w odpowiedzi na wniosek z dnia 18.02.2022r., Spółka Komunalna Wschowa Sp. o.o. Dział Wodociągów i Kanalizacji we Wschowie zapewnia odbiór ścieków w ilości 2,0 m³/d z nieruchomości położonej we Wschowie (dz. 1061) oraz podaje warunki techniczne podłączenia do sieci kanalizacyjnej:

1. Miejsce włączenia: studnia na rurociągu kanalizacji sanitarnej Ø 200 mm z rur betonowych (dz.700439), zagłębiona ok. 2,00 m w stosunku do powierzchni terenu.
2. Do budowy przyłącza kanalizacyjnego zaleca się stosowanie rur PVC-U lite.
3. Na terenie działki należy przewidzieć studzienkę rewizyjną z tworzywa lub betonową.
4. Na podłączenie należy opracować projekt budowlano-wykonawczy. Szczegóły rozwiązań technicznych powinny być zgodne z aktualnymi normami oraz przepisami prawa budowlanego.
5. Projekt podlega uzgodnieniu z Działem Wodociągów i Kanalizacji Spółka Komunalna Wschowa Sp. z o. o.
6. O zamiarze rozpoczęcia robót należy powiadomić Spółkę na 7 dni przed planowaną datą rozpoczęcia robót.
7. Po wykonaniu przyłącza należy wykonać geodezyjną inwentaryzację powykonawczą.
8. Po wybudowaniu przyłącza zostanie zawarta umowa, która określi odpowiedzialność za przyłączy oraz sposób rozliczeń za świadczone usługi. Do zawarcia umowy niezbędny jest dokument stwierdzający tytuł prawny.
9. Niniejsze warunki są ważne przez okres dwóch lat i należy je załączyć do projektu budowlanego przedkładanego do uzgodnienia. Jeden egzemplarz uzgodnionej dokumentacji pozostaje w archiwum Spółki.

ZASTĘPCA ZEROWNIKA

Marek Pawlak

Sekretariat
ul. Daszyńskiego 10
tel. 65 540 26 05
tel. 65 540 26 07

Dział
Wodociągów
i Kanalizacji
ul. K. Wielkiego 24a
tel. 65 540 16 24
tel. 65 540 33 60
Pogotowie wod-kan
603 183 693
65 540 22 28

Dział
Gospodarki
Odpadami
ul. K. Wielkiego 24a
tel. 65 540 25 74

Dział
Usług
ul. Polna 3
tel. 65 540 84 54
Usługi Pogrzebowe
ul. Niepodległości 39
tel. 65 540 12 26
Dyżur całonocowy
607 982 902

Dział
Zarządzania
Nieruchomościami
ul. Polna 3
tel. 65 540 84 64
tel. 65 540 84 67
tel. 65 540 84 68

Dział
Księgowości
Czynszowej
ul. Daszyńskiego 10
tel. 65 540 84 63

LUBUSKI WOJEWÓDZKI
KONSERWATOR ZABYTKÓW
Wojewódzki Urząd Ochrony Zabytków
ul. Kopernika 1, 65-063 Zielona Góra
tel./fax (68) 3253745, 324 74 11, 324 73 90
www.lwzkz.pl, sekretariat.zgora@lwzkz.pl

Zielona Góra

17 -08- 2022

STAROSTWO POWIATOWE
we Wschowie
WYDZIAŁ BUDOWNICTWA I OCHRONY ŚRODOWISKA
67-400 Wschowa, Pl. Kosynierów 1 c
tel. 65 540 17 68 fax 65 540 19 32

ZN.5142.187.2022[mWsc-1]

Urząd Miasta i Gminy Wschowa

2022-08-19, 16116/2022



155584

Gmina Wschowa
ul. Rynek 1
67-400 Wschowa

D E C Y Z J A

Na podstawie art. 89 p. 2, art. 91 ust. 4 p. 4, art. 6 ust. 1 p. 1 lit. b, art. 7 p. 1 i art. 36 ust. 1 p. 1 ustawy z dnia 23.07.2003 roku o ochronie zabytków i opiece nad zabytkami (t.j. Dz. U. z 2022 r., poz. 840) oraz § 13 Rozporządzenia Ministra Kultury i Dziedzictwa Narodowego z dnia 2 sierpnia 2018 roku w sprawie prowadzenia prac konserwatorskich, prac restauratorskich i badań konserwatorskich przy zabytku wpisanym do rejestru zabytków albo na Listę Skarbów Dziedzictwa oraz robót budowlanych, badań architektonicznych i innych działań przy zabytku wpisanym do rejestru zabytków, a także badań archeologicznych i poszukiwań zabytków (Dz. U. z 2021 r. poz. 81), a także z art. 104 ustawy z dnia 14.06.1960 roku Kodeks postępowania administracyjnego (t.j. Dz. U. z 2021 r. poz. 735) po rozpatrzeniu wniosku z dnia 29.08.2022 r. (data wpływu: 5.08.2022 r.) Gminy Wschowa

Lubuski Wojewódzki Konserwator Zabytków

udziela pozwolenia na prowadzenie robót budowlanych przy zabytku wpisanym do rejestru – zespole urbanistycznym miasta Wschowa (nr rejestru zabytków 134 i 2181) obejmujących budowę sieci i przyłącza kanalizacji sanitarnej do budynków mieszkalnych przy ul. Bohaterów Westerplatte 10A i 12A we **Wschowie** na działce nr 1057/56 zgodnie z programem prac opracowanym przez mgr inż. Tomasza Małkusa i mgr inż. Pawła Sasiadka w lipcu 2022 r.

Termin ważności pozwolenia – **31 grudnia 2027 roku**.

Pozwolenia udziela się pod warunkiem spełnienia obowiązków polegających na:

- niezwłocznym zawiadomieniu o wszelkich zagrożeniach lub nowych okolicznościach ujawnionych w trakcie prowadzenia wskazanych w pozwoleniu prac.
- w związku z realizacją inwestycji na obszarze stanowiska archeologicznego Wschowa 26 (AZP 65-22/69) należy zapewnić badania archeologiczne, których zakres i rodzaj w myśl art. 31 ust. 2 cyt. ustawy z dnia 23 lipca 2003 r. o ochronie zabytków i opiece nad zabytkami ustala Lubuski Wojewódzki Konserwator Zabytków wyłącznie w takim zakresie, w jakim roboty budowlane albo roboty ziemne lub zmiana charakteru dotychczasowej działalności na terenie, na którym znajdują się zabytki archeologiczne, zniszczą lub uszkodzą zabytek archeologiczny. Inwestor przed rozpoczęciem prac winien uzyskać pozwolenie Lubuskiego Wojewódzkiego Konserwatora Zabytków na prowadzenie badań archeologicznych w drodze decyzji administracyjnej, zgodnie z art. 36 ust. 1 pkt 5 ustawy jw. **Pozwolenie należy uzyskać co najmniej 14 dni przed rozpoczęciem inwestycji.**
- zawiadomienia wojewódzkiego konserwatora zabytków o terminie rozpoczęcia i zakończenia prac;

- niezwłocznym zawiadomieniu o wszelkich zagrożeniach lub nowych okolicznościach ujawnionych w trakcie prowadzenia wskazanych w pozwoleniu prac,
- prowadzeniu robót w sposób nie powodujący zagrożenia uszkodzeniem obiektu zabytkowego;
- stosownie do § 13 ust. 2 pkt. 5 Rozporządzenia Ministra Kultury i Dziedzictwa Narodowego z dnia 2 sierpnia 2018 roku informuję, że w trakcie prowadzenia inwestycji należy podjąć następujące działania, które zapobiegą uszkodzeniu lub zniszczeniu zabytku:
 - zachowania historycznej kamiennej nawierzchni i odtworzenie ubytków powstałych w trakcie prac.

uzasadnienie

Do Wojewódzkiego Urzędu Ochrony Zabytków w Zielonej Górze w dniu 5.08.2022 r. wpłynął wniosek Gminy Wschowa w sprawie udzielenia pozwolenia na budowę sieci i przyłącza kanalizacji sanitarnej do budynków mieszkalnych przy ul. Bohaterów Westerplatte 10A i 12A we Wschowie na działce nr 1057/56 zgodnie z załączonym programem prac.

Kompetencje Lubuskiego Wojewódzkiego Konserwatora Zabytków do rozpatrywania sprawy wynikają z faktu, że działka nr 1057/56 zlokalizowana jest na terenie zespołu urbanistyczno-krajobrazowego miasta Wschowa wpisanego do rejestru zabytków pod nr 134 decyzją wojewódzkiego konserwatora zabytków z dnia 28.08.1958 r. oraz pod nr 2181 decyzją wojewódzkiego konserwatora zabytków z dnia 28.01.1975 r. Wpisany do rejestru zabytków układ urbanistyczny stanowi obiekt zabytkowy chroniony w myśl art. 6 pkt. 1 lit. b oraz art. 7 pkt. 1 ustawy z dnia 23.07.2003 roku o ochronie zabytków i opiece nad zabytkami. Zgodnie z art. 36 ust. 1 p. 1 cyt. ustawy prowadzenie robót budowlanych przy zabytku wpisanym do rejestru zabytków wymaga uzyskania pozwolenia wojewódzkiego konserwatora zabytków.

Działka nr 1057/56 zlokalizowana jest w głębi historycznej zabudowy miasta, stanowi podwórze budynków o oryginalnej nawierzchni z kamienia polnego. W toku postępowania administracyjnego ustalono, że planowany zakres prac obejmujący wykonanie wewnętrznej instalacji gazowej w zakresie wyprowadzenia kominów ponad dach budynku nie wpłynie negatywnie na zachowanie jego zabytkowych wartości, a tym samym na zachowanie wartości zabytkowych zespołu urbanistyczno-krajobrazowego miasta Wschowa i nie ma przeciwwskazań konserwatorskich do wykonania prac zgodnie z projektem. Z uwagi na konieczność właściwego prowadzenia i nadzorowania inwestycji w sentencji określono dodatkowe warunki ważności decyzji. W granicach zespołu miejskiego wpisanego do rejestru zabytków ochronie podlega zarówno architektura, jak i warstwy kulturowe, wobec czego wszelkie prace ziemne prowadzone na tym obszarze wymagają badań archeologicznych.

Wobec powyższego, na podstawie art. 89 p. 2, art. 91 ust. 4 p. 4, art. 6 ust. 1 p. 1 lit. b, art. 7 p. 1 i art. 36 ust. 1 p. 1 ustawy z dnia 23.07.2003 roku o ochronie zabytków i opiece nad zabytkami, orzeczono, jak w sentencji.

Informuje się, że:

- uzyskanie pozwolenia wojewódzkiego konserwatora zabytków na podjęcie prac nie zwalnia z obowiązku uzyskania pozwolenia na budowę albo zgłoszenia, w przypadkach określonych przepisami Prawa budowlanego (art. 36 ust. 8 ustawy z dn. 23 lipca 2003 roku o ochronie zabytków i opiece nad zabytkami),
- postępowanie w sprawie wydanego pozwolenia może zostać wznowione, a następnie pozwolenie może zostać cofnięte lub zmienione na podstawie art. 47 ustawy z dnia 23 lipca 2003 r. o ochronie zabytków i opiece nad zabytkami.



Od niniejszej decyzji służy stronom odwołanie do Ministra Kultury i Dziedzictwa Narodowego w Warszawie za moim pośrednictwem w terminie 14 dni od dnia jej doręczenia. W trakcie biegu terminu do wniesienia odwołania strona może zrzec się prawa do wniesienia odwołania wobec organu administracji publicznej, który wydał decyzję. Decyzja staje się ostateczna i prawomocna z dniem doręczenia organowi administracji publicznej oświadczenia o zrzeczeniu się prawa do wniesienia odwołania przez ostatnią ze stron postępowania. Decyzja podlega wykonaniu przed upływem terminu do wniesienia odwołania, jeżeli jest zgodna z żądaniem wszystkich stron lub jeżeli wszystkie strony zrzekły się prawa do wniesienia odwołania. (art. 127a. § 1. art. 130 § 4 Kpa).

Zgodnie z art. 107d ustawy o ochronie zabytków: kto bez pozwolenia albo niezgodnie z zakresem lub warunkami określonymi w pozwoleniu wojewódzkiego konserwatora zabytków podejmuje działania o których mowa w art. 36 ust. 1 pkt 1-5, podlega karze pieniężnej w wysokości od 500 do 500 000 zł.

z up. Lubuskiego Wojewódzkiego
Konserwatora Zabytków
Kamila Domańska
mgr Kamila Domańska
Zastępca Lubuskiego Wojewódzkiego
Konserwatora Zabytków

Otrzymuje:

Gmina Wschowa – w załączeniu 1 egz. programu prac
a/a(8340)

oprac. E.Górowska 12.08.2022 r.

Nie podlega opłacie skarbowej na podstawie art. 7 ust. 2, 3 i 4 ustawy
z dnia 16.11.2006 r. o opłacie skarbowej (Dz. U. Nr 225, poz. 1635)

OPIS PRAC PRZY BUDOWIE SIECI I PRZYŁĄCZY KANALIZACYJNYCH do budynków mieszkalnych przy ul Bohaterów Westerplatte 10a i 12a

WOJEWÓDZKI URZĄD OCHRONY ZABYTEKÓW
65-063 Zielona Góra, ul. Kopernika 1

Załącznik do ZN-5142-187.2022 (inbse-1)

z dnia 17-08-2022

1.1. Podstawa opracowania

- Inwentaryzacja i wizje lokalne
- Obowiązujące normy i przepisy budowlane
- Mapa do celów projektowych w skali 1:500
- Decyzje, opinie i uzgodnienia załączone do niniejszego projektu

1.2. Zakres opracowania

Opracowanie obejmuje Projekt Techniczny, w zakresie określonym w Rozporządzeniu Ministra Rozwoju z dnia 18 września 2020r. w sprawie szczegółowego zakresu i formy projektu budowlanego, stanowiącego podstawę do rozpoczęcia robót budowlanych w rozumieniu Art.42 ust.1 Prawa Budowlanego. Opracowanie to stanowi integralną część Projektu Budowlanego inwestycji.

1.3. Lokalizacja

67-400 Wschowa, ul. Bohaterów Westerplatte 10a i 12a, na działce o nr ewidencyjnym 1057/56.

1.4. Uzbrojenie działki

Budynki przy ul. Bohaterów Westerplatte 10a i 12a posiadają przyłącza: wodociągowe, gazowe, a przez budynek Bohaterów Westerplatte 10 do kanalizacji sanitarnej. Projektuje się nowe przyłącza i sieć kanalizacji sanitarnej aby nie przechodzić przez budynek Bohaterów Westerplatte 10.

1.5. Sieć i przyłącza kanalizacji sanitarnej

Kanały kanalizacji zaprojektowano z rur kanalizacyjnych o ściankach litych PVC-U klasy S (SDR 34) o sztywności obwodowej 8,0 kN/m². Przewody kanalizacyjne i kształtki z niezmiękczonego polichlorku winylu muszą odpowiadać normie PN-EN 1401-1:2009 oraz PN-EN 476:2012. Rury łączone będą na kielichy z uszczelką gumową.

Kanalizacja wykonana zostanie z rur o średnicy:

- DN/OD 160 mm i grubości ścianki 4,7 mm

Trasa sieci kanalizacji sanitarnej przebiega od studni Sk1 do istniejącej studni Siw.

Przyłącza kanalizacji sanitarnej przebiegają od budynków B1 i B2 do zbiorczej studni Sk1. Studnie projektuje się jako systemowe studzienki inspekcyjne Wavin Tegra z rurą karbowaną o średnicy wewnętrznej 425mm, kinety 160. Na studniach zamontować wąż żeliwny D400 oparty na teleskopowym adapterze.

Roboty ziemne:

Całość robót ziemnych należy przeprowadzić zgodnie z normą BN-83/8836-02 "Przewody podziemne. Roboty ziemne. Wymagania i badania przy odbiorze" oraz instrukcją montażową układania w gruncie rur z PCV dostarczoną przez producenta rur. Badania i odbiór końcowy prowadzić należy zgodnie z normą PN-EN 1610:2015-10 „Budowa i badania przewodów kanalizacyjnych”.

Podczas transportu rur, ich montażu, przygotowania podłoża, dokonywania prób, wykonywania obsypki i zasypki należy spełniać wymogi producenta rur.

Kanały i studnie układać w suchych i zabezpieczonych wykopach na podsypce piaskowej gr. 20cm. Kanały po ułożeniu na właściwych rzędnych obsypać piaskiem do wysokości 30cm ponad rurą i zagęścić. Roboty ziemne projektuje się jako ręczne i mechaniczne.

W przypadku wystąpienia nie zinwentaryzowanego uzbrojenia podziemnego należy wspólnie z inspektorem nadzoru oraz projektantem ustalić dalszy tok postępowania.

Zasypkę kanałów prowadzić należy dwuetapowo:

1 – wykonanie warstwy ochronnej – obsypki o wysokości 30 cm ponad wierzch rury z piasku średnioziarnistego. Zagęszczenie tej warstwy powinno być przeprowadzone z zachowaniem szczególnej ostrożności. Warstwa ta powinna być ubita po obu stronach przewodu. Zasypanie i ubijanie gruntu w strefie ochronnej rury należy wykonać warstwami. Grubość ubijanej warstwy nie powinna przekraczać 1/3 średnicy rury. Stopień zagęszczenia obsypki z boku rur winien wynosić ok. $I_s = 0,9$.

2 – zasypkę wykopu powyżej warstwy ochronnej wykonać gruntem rodzimym z jednoczesnym zagęszczeniem każdej warstwy do uzyskania wskaźnika zagęszczenia: 87% zmodyfikowanej wartości Proktora. Obsypka kanałów musi zagwarantować odpowiednie podparcie ze wszystkich stron. Powinna być wykonana szybko po stwierdzeniu prawidłowości posadowienia rur. Materiał użyty do wykonania obsypki nie może zawierać ostrych kamieni i cząstek stałych o wymiarach powyżej 20 mm. Dla odcinków przebiegających pod nawierzchnią utwardzoną należy stosować maksymalne zagęszczenie gruntu ok. $I_s = 1,0$, grunt zasypowy należy zagęszczać zgodnie z obowiązującą normą. Po zakończeniu robót teren należy doprowadzić do stanu pierwotnego. Na czas wykonywania robót należy zabezpieczyć dojazdy i przejścia dla pieszych.

Próba szczelności

Przewody powinny być poddane badaniom w zakresie szczelności na eksfiltrację ścieków do gruntu i infiltrację wód gruntowych do kanału. Przy badaniu na eksfiltrację zwierciadło wody gruntowej powinno być obniżone o co najmniej 0,5 m poniżej dna wykopu przy badaniu na eksfiltrację, poziom zwierciadła wody w studziencie wyżej położonej powinien mieć rzędną niższą co najmniej o 0,5 m w stosunku do rzędnej terenu w miejscu studzienki niższej.

Podczas badania na eksfiltrację, po ustabilizowaniu się zwierciadła wody w studzienkach, nie powinno być ubytku wody w studziencie położonej wyżej, w czasie 30 min.

Podczas badania na infiltrację nie powinno być napływu wody do kanału w czasie trwania obserwacji, jak przy badaniu na eksfiltrację.

Wyniki prób szczelności powinny być ujęte w protokołach, podpisanych przez przedstawicieli wykonawcy, nadzoru inwestycyjnego i użytkownika.

Wpięcie do sieci kanalizacji sanitarnej w istniejącej studni.

mgr inż. Tomasz Małkus
uprawnienia budowlane do kierowania robotami
budowlanymi i do projektowania w specjalności instalacyjnej
w zakresie sieci, instalacji, urządzeń, ciepłych wentylacyjnych
gazowych, wodociągowej i kanalizacyjnych oraz ograniczeń
nr ewid. EBS/0005/2015/0

Znak sprawy: GK.6630.125.2022

Starosta Wschowski

STAROSTWO POWIATOWE
we Wschowie
WYDZIAŁ BUDOWNICTWA I OCHRONY ŚRODOWISKA
67-400 Wschowa, Pl. Kozyńskiego 11
tel. 65 540 17 68, fax 65 540 19 31
z dnia 2022-09-02

Znak sprawy: GK.6630.125.2022

ODPIS PROTOKÓŁU Z NARADY KOORDYNACYJNEJ

zakończoney w dniu 2022-09-02

w sprawie usytowania projektowanej sieci uzbrojenia terenu

Lokalizacja:	Wschowa u. Bohaterów Westerplatte dz. 1057/56
Temat:	sieć kanalizacji sanitarnej z przyłączami
Wnioskodawca:	MTM Tomasz Małkus 67-400 WSCHOWA Bema 1/2
Przewodniczący:	Katarzyna Andrys Inspektor Wydziału Geodezji, Kartografii, Katastru i Gospodarki Nieruchomościami
Miejsce narady:	Starostwo Powiatowe we Wschowie
Sposób przeprowadzenia narady:	Za pomocą środków komunikacji elektronicznej
Data wpływu:	2022-08-12

PODSUMOWANIE NARADY

Projekt przedłożony na naradę koordynacyjną został uzgodniony przez jej uczestników.

Stanowisko Przewodniczącego:

- 1 Brak uwag

Lista uczestników narady koordynacyjnej wraz z uwagami

Lp	Nazwa Instytucji	Stanowisko uczestnika	Imię, nazwisko uzgadniającego Data
1	Spółka Komunalna Wschowa sp. z o.o.	uzgadniam W-1 - bez uwag	Maciej Pawlak 2022-08-26 10:56:50
2	Operator Gazociągów Przesyłowych GAZ-SYSTEM S.A.	brak uwag	Janusz Wesołowski 2022-08-26 07:34:36
3	Polska Spółka Gazownictwa sp. z o.o. Oddział zakład Gazowniczy w Gorzowie Wlkp, Gazownia w Zielonej Górze	brak uwag	Piotr Romański 2022-08-26 12:38:33

Sprawę prowadzi: Katarzyna Andrys Inspektor Wydziału Geodezji, Kartografii i Gospodarki Nieruchomościami

k.andrys@powiat.wschowa.com.pl

4	Burmistrz Ślawy	Nie dotyczy.	Łukasz Dudziak 2022-08-29 09:03:44
5	Burmistrz Miasta i Gminy Wschowa	Przedstawiciel nie uczestniczył w Naradzie Koordynacyjnej.	
6	Orange Polska SA Dział Zarządzania Zasobami Infrastruktury i Obsługi Klienta w Łodzi	Przedstawiciel nie uczestniczył w Naradzie Koordynacyjnej.	
7	ENEA Operator Sp. z o.o. Oddział Dystrybucji Poznań ul. Strzeszyńska 58 Rejon Dystrybucji Leszno	Przedstawiciel nie uczestniczył w Naradzie Koordynacyjnej.	
8	Polskie Górnictwo Naftowe i Gazownictwo SA w Warszawie Oddział w Zielonej Górze	brak uwag	Marek Bartkowiak 2022-09-01 15:35:01

UWAGA: Brak podpisu uczestnika powiadomionego o naradzie koordynacyjnej, biorącego udział w naradzie w sposób stacjonarny, jest jednoznaczny z jego nieobecnością. Treść protokołu została uzgodniona z osobami uczestniczącym w naradzie za pomocą środków komunikacji elektronicznej.

Przewodniczący Narady Koordynacyjnej

Z. G. P. STAKOŚCIV
Katarzyna Andrys
przewodniczący
.....
Podpis przewodniczącego narady

POUCZENIE:

1. Przedstawiciele instytucji zostali zawiadomieni o sposobie, terminie i miejscu przeprowadzenia narady koordynacyjnej zgodnie z ustawą Prawo geodezyjne i kartograficzne (Dz. U. z 2020 r. poz. 2052 z późn. zm.). W myśl art. 28b ust. 3 pkt 4 tej ustawy w naradzie koordynacyjnej mogą wziąć udział również inne podmioty, które mogą być zainteresowane rezultatami narady koordynacyjnej, w szczególności zarządzające terenami zamkniętymi, w przypadku sytuowania części projektowanych sieci na tych terenach.
2. Niniejsze uzgodnienie wykonano w oparciu o treść mapy zasadniczej, która może nie zawierać projektów wszystkich urządzeń podziemnych nie podlegających uzgodnieniu na mocy art. 28b ust. 2 ustawy Prawo geodezyjne i kartograficzne (Dz. U. z 2020 r. poz. 2052 z późn. zm.) lub złożonych na naradę, a które nie uzyskały jednomyślnej pozytywnej opinii.
3. Znaki geodezyjne, urządzenia zabezpieczające te znaki oraz budowle triangulacyjne podlegają ochronie w myśl art. 15 ustawy Prawo geodezyjne i kartograficzne (Dz. U. z 2020 r. poz. 2052 z późn. zm.).

Sprawę prowadzi: Katarzyna Andrys Inspektor Wydziału Geodezji, Kartografii i Gospodarki Nieruchomościami

k.andrys@powiat.wschowa.com.pl