

.....
Pieczątką zamawiającego

ZAPYTANIE OFERTOWE

Znak sprawy: RGI.ZO.271.21.2020

otrzymują według odrębnego wykazu

1. Zamawiający:

Gmina Nowa Słupia, ul. Rynek 15, 26-006 Nowa Słupia, tel. (041) 317-87-41,

Działając w trybie art. 4 pkt. 8 ustawy z dnia 29 stycznia 2004 r. Prawo zamówień publicznych (t.j. z dnia 28 maja 2013 r. Dz. U. 2013, poz. 907 z późn. zm.) zapraszam do złożenia ofert na:

2. Szczegółowy opis przedmiotu zamówienia:

Przeprowadzenie czynności geodezyjnych mających na celu wyznaczenie punktów granicznych nieruchomości stanowiących drogi publiczne i wewnętrzne oraz utrwalenie ich granicznymi betonowymi lub gdy z przyczyn technicznych nie jest to możliwe rurkami metalowymi. Przedłożenie Zamawiającemu protokołów sporządzonych na gruncie z adnotacją o przyjęciu ich do państwowego zasobu geodezyjnego i kartograficznego.

W przypadku wyznaczenia całych działek ewidencyjnych, gdy zmianie ulegnie powierzchnia ewidencyjna sporządzenie wykazów zmian danych ewidencyjnych, na podstawie, których będzie można dokonać zmiany w danych ewidencyjnych. Zamówienie to zostało podzielone na poszczególne zadania.

Wykonanie zamówienia zgodnie z projektem umowy stanowiącym załącznik nr 7 do zapytania.

Zadanie 1:

Wyznaczenie geodezyjne punktów granicznych drogi wewnętrznej - działka ewid. nr 61 w obrębie ewid. Bartoszowiny oraz część działki nr ewid. 120/2 w obrębie ewid. Bartoszowiny, o długości ok. 280 mb, bliżej przedstawiona na załączniku nr 1 do zapytania.

(Nazwa przedsięwzięcia: Fundusz Sołecki Bartoszowiny – Wydatek ze środków bieżących. „Dofinansowanie dokumentacji geodezyjnej i projektowej niezbędnej do remontu drogi dojazdowej do pól.”)

Zadanie 2:

Wyznaczenie geodezyjne punktów granicznych drogi wewnętrznej – część działki ewid. nr 173/1 w obrębie ewid. Cząstków, o długości ok. 540 mb, bliżej przedstawiona na załączniku nr 2 do zapytania.

(Nazwa przedsięwzięcia: Fundusz Sołecki Cząstków – Wydatek z zadania inwestycyjnego pn. „Wyznaczanie geodezyjne i modernizacja drogi dojazdowej do pól w sołectwie Cząstków”)

Zadanie 3:

Wyznaczenie geodezyjne punktów granicznych drogi gminnej Hucisko Mirocice Kępa nr 352006T – **działka ewid. nr 151** w obrębie ewid. **Hucisko** oraz **działka ewid. nr 643** w obrębie ewid. **Mirocice**.

(Nazwa przedsięwzięcia: **Fundusz Sołecki Hucisko** – Wydatek ze środków bieżących. „Wytyczenie geodezyjne drogi gminnej na odcinku Mirocice szkoła do wioski Hucisko oraz jej uporządkowanie”)

Zadanie 4:

Wyznaczenie geodezyjne punktów granicznych drogi wewnętrznej – **działka ewid. nr 21** w obrębie ewid. **Jeziorko**.

(Nazwa przedsięwzięcia: **Fundusz Sołecki Jeziorko** – Wydatek ze środków bieżących. „Wytyczenie geodezyjne drogi dojazdowej do pól (od wygonu w stronę Zarzecza)).

Zadanie 5:

- 1) Wyznaczenie geodezyjne punktów granicznych drogi gminnej Milanowska Wólka szkoła nr 352004T – **część działki ewid. nr 47/2** w obrębie ewid. **Wólka Milanowska**, o długości ok. 300mb, bliżej przedstawiona na **załączniku nr 3** do zapytania.
- 2) Wyznaczenie geodezyjne punktów granicznych drogi wewnętrznej – **działka ewid. nr 1** w obrębie ewid. **Wólka Milanowska**.

(Nazwa przedsięwzięcia: **Fundusz Sołecki Milanowska Wólka** – Wydatek ze środków bieżących. „Wytyczenie geodezyjne drogi od posesji nr 33 do rzeki oraz wykonanie rowów i wymiana przepustów” oraz „ Wytyczenie geodezyjne drogi wewnętrznej na działce nr 1”)

Zadanie 6:

- 1) Wyznaczenie geodezyjne punktów granicznych drogi wewnętrznej – **działka ewid. nr 222** w obrębie ewid. **Baszowice**, **działka ewid. nr 852** w obrębie ewid. **Baszowice** oraz **część działki ewid. nr 631** w obrębie ewid. **Mirocic** o długości ok. 210 mb, bliżej przedstawiona na **załączniku nr 4** do zapytania.
- 2) Wyznaczenie geodezyjne punktów granicznych drogi gminnej Jeziorko Mirocice Bielów nr 352051T – **działka ewid. nr 761** w obrębie ewid. **Jeziorko** oraz **część działki ewid. nr 767** w obrębie ewid. **Jeziorko**, o długości ok. 370 mb, bliżej przedstawiona na **załączniku nr 5** do zapytania.

(Nazwa przedsięwzięcia: **Fundusz Sołecki Mirocice** – Wydatek ze środków bieżących. „Wytyczenie geodezyjne drogi Trochowiny-Baszowice oraz drogi Bielów-Jeziorko”)

Zadanie 7:

Wyznaczenie geodezyjne punktów granicznych drogi gminnej Skały Zagaje nr 352055T – **część działki ewid. nr 263** w obrębie ewid. **Skały**, o długości ok. 720 mb, bliżej przedstawiona na **załączniku nr 6** do zapytania.

(Nazwa przedsięwzięcia: **Fundusz Sołecki Skały** – Wydatek z zadania inwestycyjnego pn. „Modernizacja dróg gminnych na terenie sołectwa Skały”)

- Wymagany okres gwarancji: *nie dotyczy*
- Wymagany termin związania ofertą : *30 dni*

3. Warunki udziału:

3.1 Wymagany termin realizacji zamówienia:

Zadanie 1: do 31.07.2020 r.

Zadanie 2: do 31.08.2020 r.

Zadanie 3: do 30.09.2020 r.

Zadanie 4: do 31.08.2020 r.

Zadanie 5:

1) do 31.07.2020 r.

2) do 30.10.2020 r.

Zadanie 6:

1) do 30.11.2020 r.

2) do 30.11.2020 r.

Zadanie 7: do 31.07.2020 r.

3.2 Wymagany minimalny okres gwarancji na wykonany przedmiot zamówienia, w tym m.in. na zastosowane materiały i urządzenia wynosi*nie dotyczy*.. . miesięcznie od dnia odebrania przez Zamawiającego przedmiotu zamówienia i podpisania (bez uwag) protokołu odbioru końcowego.

3.3. Inne warunki udziału w postępowaniu:

Wykonawca musi posiadać wystarczającą wiedzę i doświadczenie umożliwiające wykonanie w/w zamówienia, a także posiadać wymagane prawem uprawnienia zawodowe niezbędne do wykonania określonej w przedmiocie zamówienia czynności. Usługodawca powinien dysponować odpowiednim potencjałem technicznym i ludzkim oraz znajdować się w sytuacji prawnej i ekonomicznej pozwalającej na wykonanie zamówienia.

Wykonawca składając ofertę załącza do niej następujące dokumenty:

- formularz ofertowy zgodnie z **załącznikiem nr 8** do zapytania,
- klauzula o przetwarzaniu danych osobowych zgodnie z **załącznikiem nr 9** do zapytania.

4. Przy wyborze oferty zamawiający będzie się kierował kryterium/kryteriami:

- najniższa cena

5. Dodatkowe informacje:

5.1 Zamawiający zastrzega sobie prawo do: negocjacji z oferentami w sytuacji np. gdy we wszystkich złożonych ofertach proponowana cena brutto za wykonanie usługi przewyższa kwotę przeznaczoną przez Zamawiającego na realizację zadania lub gdy oferenci złożyli oferty o takich samych cenach brutto – dotyczy sytuacji, kiedy proponowane ceny brutto nie przewyższają kwoty przeznaczonej przez Zamawiającego na realizację zadania.

5.2 Wyjaśnienia treści ofert i poprawianie oczywistych omyłek.

W toku badania i oceny ofert Zamawiający może żądać od Wykonawców uzupełnień, (jeżeli nie naruszy to zasady konkurencyjności) i wyjaśnień dotyczących treści złożonych ofert. Może również zwracać się z prośbami o poprawienie oczywistych omyłek i błędów rachunkowych.

5.3 Sprawdzanie wiarygodności ofert.

Zamawiający zastrzega sobie prawo do sprawdzania w toku badania i oceny oferty wiarygodności przedstawionych przez Wykonawców dokumentów, oświadczeń, wykazów, danych i informacji.

6. Miejsce i termin złożenia oferty:

6.1. Ofertę wraz z wymaganymi załącznikami należy złożyć w formie elektronicznej za pośrednictwem platformy zakupowej OPEN NEXUS (<https://platformazakupowa.pl/nowaslupia>) w terminie do dnia 08.04.2020 r. do godziny 12:00.

6.2. Dopuszczalne jest złożenie oferty na wszystkie lub wybrane zadania, z zastrzeżeniem, że w przypadku składania ofert na zadanie nr 5 i zadanie nr 6 oferty muszą dotyczyć wszystkich wyodrębnionych w tym zadaniu zamówień.

6.3. Oferta złożona po terminie zostanie zwrócona bez rozpatrzenia.

6.4. Wszelkie informacje związane z przedmiotowym zapytaniem można uzyskać w siedzibie Urzędu Miasta i Gminy.

6.5. Osobą uprawnioną do kontaktowania się z oferentami jest: **Dominika Czechowska;** tel. (41)317-87-41.

Uwaga:

- 1) Zamawiający zastrzega sobie prawo do unieważnienia postępowania w całości lub w części bez podania przyczyny.
- 2) Kwestionariusz oraz klauzula przesyłane drogą e-mail - po podpisaniu powinny być zeskanowane i dopiero w takiej formie przesłane.

Sporządził:

Podinspektor
ds. gospodarki nieruchomościami

D. Czechowska
mgr Dominika Czechowska

Podpis pracownika merytorycznego

Zatwierdził:

BURMISTRZ

A. Gąsior
Andrzej Gąsior

Podpis Kierownika zamawiającego lub osoby upoważnionej

Kierownik Referatu
Gospodarczo-Inwestycyjnego


M. Partyka
mgr inż. Marek Partyka

Podpis Kierownika Referatu



NOWA Słupia - System Informacji Przestrzeni
skala 1 : 2000

BARTOSZOWINY



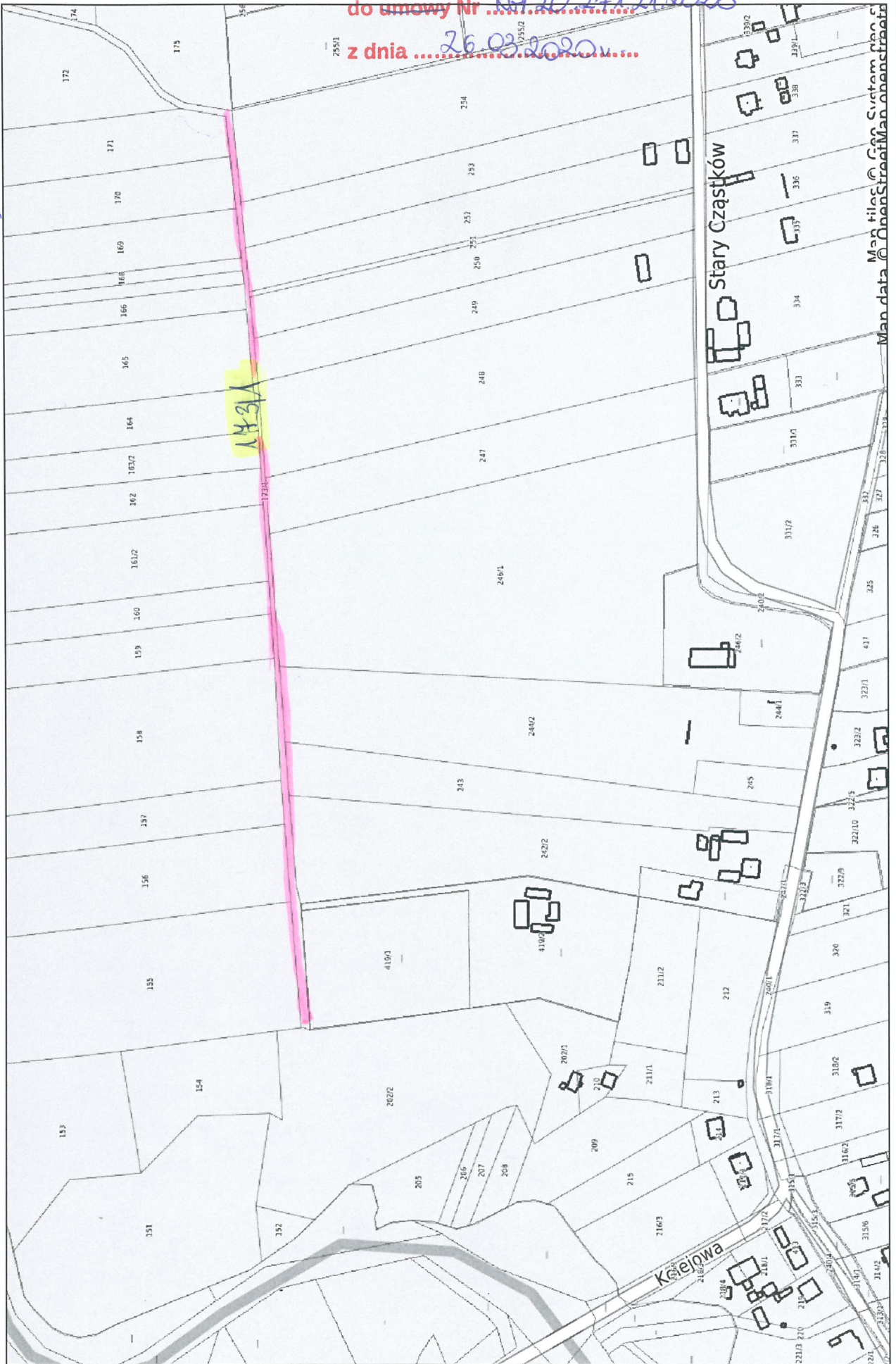
Załącznik Nr 1
ZAPYTANIA
do umowy Nr RGI.XO.141.21.2020
z dnia 26.03.2020v.

LAD 1



No... Słupia - System Informacji Przestrzennej
skala 1 : 3000

CAŁSTKÓW



Załącznik Nr 2
ZAPYTANIA
do umowy Nr RG1.70.24.1.1.2020
z dnia 26.03.2020

ZAD. 2.

- CZĘŚĆ DZIAŁKI DO WYZNACZENIA



NOWA SŁUPIA
MŁANOWSKA



Załącznik Nr 3
ZAPYTANIA
do umowy Nr RG.100.241.210200
z dnia 26.03.2020
YAD 5 (1)

Map files © OpenStreetMap contributors
Map data © OpenStreetMap contributors

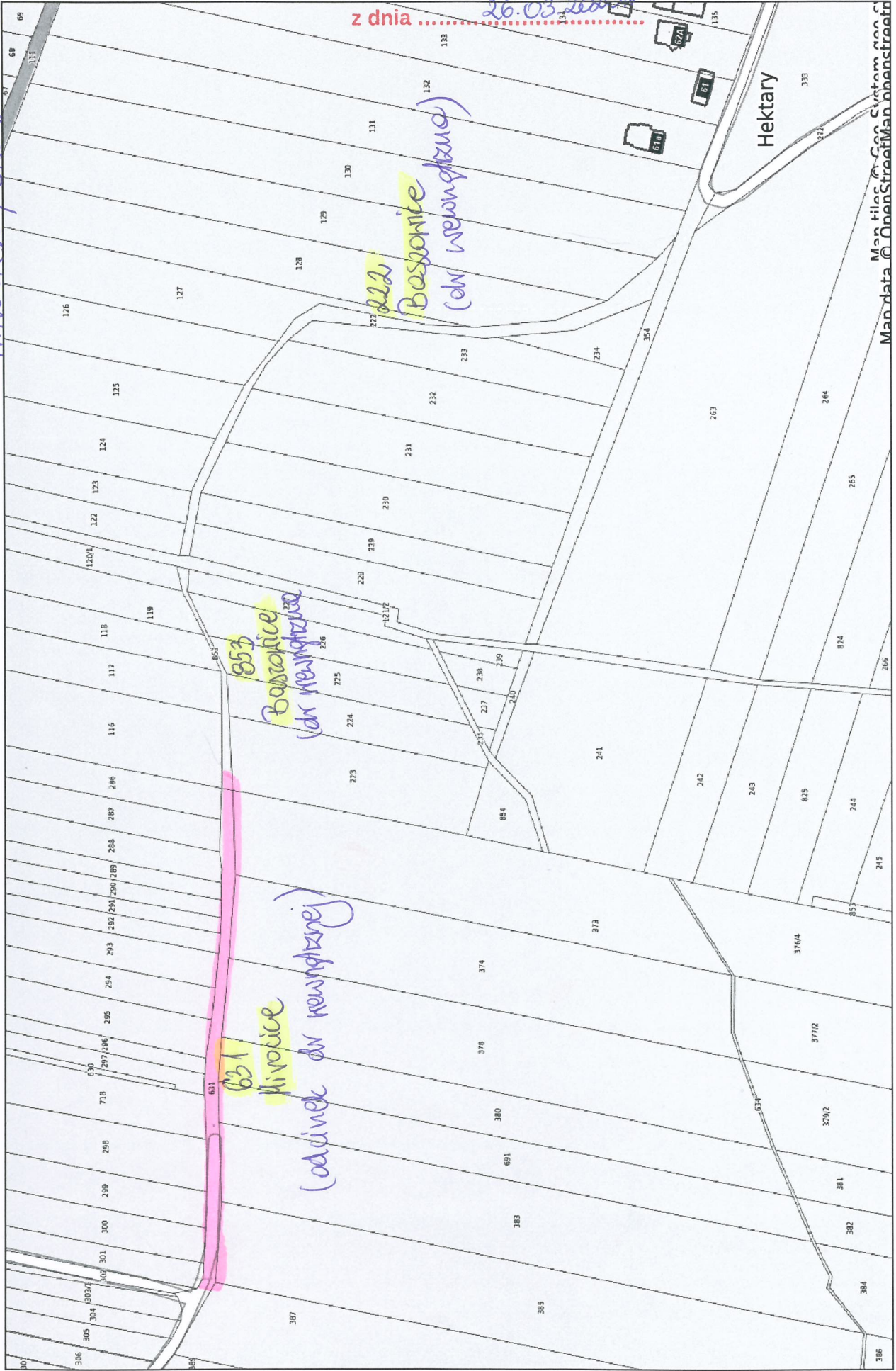
— CZĘŚĆ DZIAŁKI DO WYZNACZENIA



Nowa Słupia - System Informacji Przestrzennej

skala 1 : 2000

MIROCIŁE / BARSZCZYCE



Załącznik Nr 4
ZAPYTANIA
do umowy Nr RGI.20.271.21.2020

ŁAD 6 (1)

z dnia 26.03.2020r.



ZAD. 6 (2)

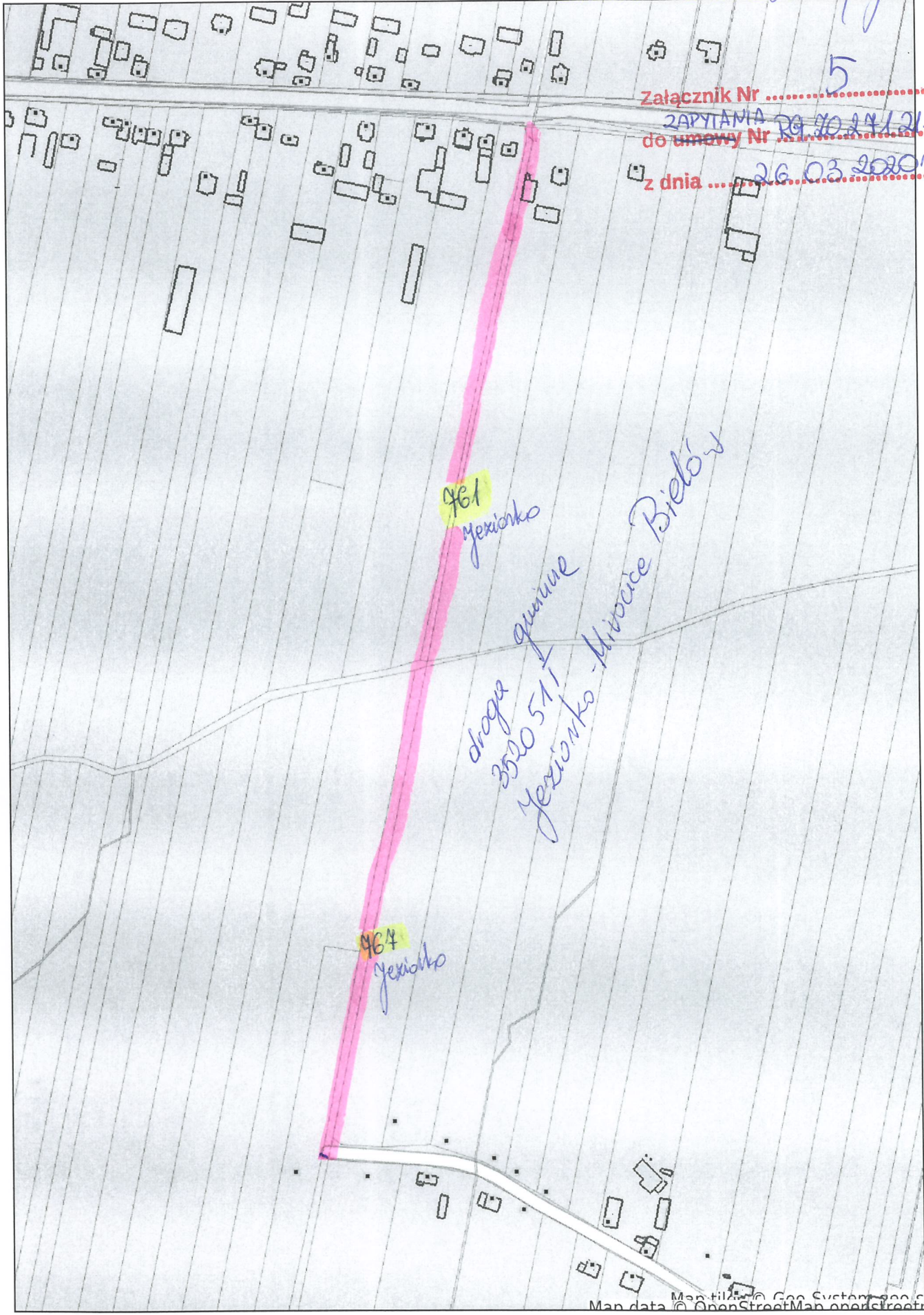
FUNDUSZ MIROCIŁE / JEZIORKA

5

Załącznik Nr

ZAPYTANIA PG 70.241.21.2020
do umowy Nr

z dnia 26.03.2020r.



Map data © OpenStreetMap contributors

