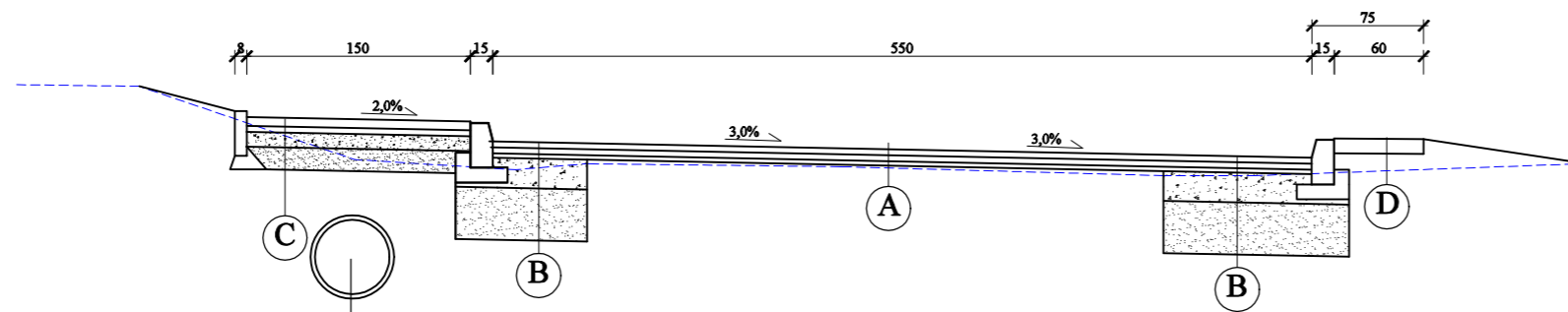
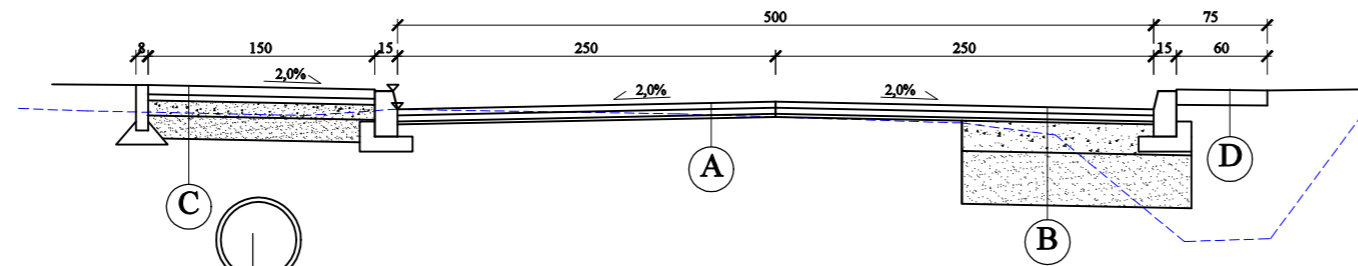


Przekrój normalny na łuku



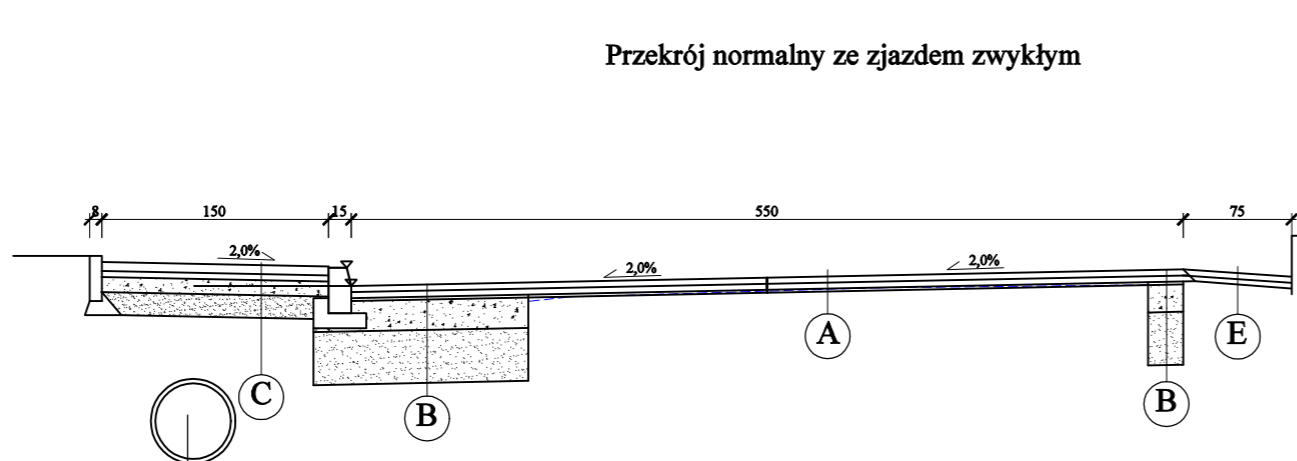
Projektowana kanalizacja deszczowa
PP K2-KAN SN 8 Fi 500

Przekrój normalny na prostej



Projektowana kanalizacja deszczowa
PP K2-KAN SN 8 Fi 500

Przekrój normalny ze zjazdem zwykłym



Projektowana kanalizacja deszczowa
PP K2-KAN SN 8 Fi 500

- A**
- 4cm Warstwa ścierna z mieszanki mineralno-bitumicznej
 - 4cm Warstwa wiążąca z mieszanki mineralno-bitumicznej
 - Siatka z włókna szklanego 100x100kN
 - 3cm Warstwa profilowa z mieszanki mineralno-bitumicznej
 - Istniejąca nawierzchnia bitumiczna
- B**
- 4cm Warstwa ścierna z mieszanki mineralno-bitumicznej
 - 4cm Warstwa wiążąca z mieszanki mineralno-bitumicznej
 - Siatka z włókna szklanego 100x100kN
 - 3cm Warstwa profilowa z mieszanki mineralno-bitumicznej
 - 20cm Warstwa podbudowy z mieszanki kruszywa łamanego
 - 35cm Warstwa podbudowy z kruszywa naturalnego
- C**
- 6cm Nawierzchnia z kostki brukowej betonowej
 - 4cm Podsypka cementowo-piaskowa
 - 10cm/20cm Warstwa podbudowy z mieszanki kruszywa łamanego/zjazdowy
 - 15cm Warstwa podbudowy z kruszywa naturalnego
- D**
- 10cm Pobocze z mieszanki kruszywa łamanego
- E**
- 4cm Warstwa ścierna na zjeździe
 - 3cm Warstwa wiążąca na zjeździe

Oznaczenia:

- Poziom terenu istniejącego (jezdnia, pobocza, rowy)
- Poziom terenu projektowanego (jezdnia, pobocza, rowy)

Nazwa zadania:	Przebudowa drogi gminnej 113340R Niegłowice przez wieś w kier. Berdechowa na działce nr ew. 676/1 (od P. Wilczak do P. Wędrychowicz) w miejscowości Niegłowice w km 0+344-1+115		
Adres inwestycji:	Niegłowice, dz nr ewid. 676/1, Gmina Jasło		
Projektant:	mgr inż. Bartłomiej Rysz Nr uprawnień: PDK 0039/POOD/22		
Nazwa rysunku:	Przekroje normalne		
Data:	10/2023	Skala: 1:50	Rys. nr 3