

Starostwo Powiatowe w Wejherowie
Wydział Budownictwa i Nieruchomości
Referat Architektury i Budownictwa
84-200 Wejherowo, ul. 3 Maja 4
Reg. 191686414, NIP 588-183-10-62

Starostwo Powiatowe w Wejherowie
ZALACZNIK DO ZGŁOSZENIA
AB.6743.4.196.2021/6 z dnia 25.05.2022



Starosta Wejherowski

84-200 Wejherowo, ul. 3 Maja 4

tel. (058)-572-94-47

e-mail: architektura@powiatwejherowski.pl

Nr rej. AB.6743.4.196.2022.16
l. dz. AB.3751.2022

Wejherowo, 2024-02-29
(za potw. zwrotnym)

Z A Ś W I A D C Z E N I E

Na podstawie art. 217 § 1 i § 2 pkt. 2 ustawy z dnia 14 czerwca 1960 roku - Kodeks postępowania administracyjnego (jednolity tekst Dz.U. poz. 775 z 2023r. ze zm.), Wydział Budownictwa i Nieruchomości Referat Architektury i Budownictwa Starostwa Powiatowego w Wejherowie, po rozpatrzeniu wniosku z dnia 26.02.2024r., złożonego przez Gminę Szemud, 84-217 Szemud ul. Samorządowa 1

zaświadcza

że Starosta Wejherowski nie wniósł sprzeciwu do zgłoszenia robót budowlanych polegających na przebudowie drogi na terenie działek nr: 231, 348/29 obręb Bojano gmina Szemud, z dnia 25.05.2022r.

Z up. Starosty
Naczelnik Wydziału
Budownictwa i Nieruchomości

Magdalena Lorek
(podpis elektroniczny)

OTRZYMUJĄ :

1. Gmina Szemud, 84-217 Szemud ul. Samorządowa 1
2. a/a Wyzd.

O P I S

do projektowanej przebudowy nawierzchni drogi gminnej w Bojanie ,
ul. Świętego Józefa

Własność gruntu :Gmina Szemud

Działki nr : 231 , 348/29

Inwestor : Gmina Szemud

1. Stan istniejący

Droga na projektowanym odcinku posiada nawierzchnię z kruszywa naturalnego łamanego. Wody opadowe odprowadzane są na pobocza drogi . W pasie drogowym istnieje sieć energetyczna nn 0,4kV , sieć teletechniczna abonencka , sieć wodociągowa , sieć kanalizacyjna , sieć gazowa średniego ciśnienia , sieć gazowa wysokiego ciśnienia Dn 300 I Dn 500 nie kolidujące z projektowanym zamierzeniem .

Ulica Świętego Józefa w Bojanie stanowi drogę publiczną w rozumieniu ustawy o drogach publicznych Dz.U.2021.1376 z dnia 2021.07.29 (NR DROGI GMINNEJ 151023G)

2. Zakres objęty przebudową i sposób wykonania robót

Odcinek drogi przewidziany do przebudowy wynosi **483,00m** długości . Przebudowę zaprojektowano w pasie istniejącego koryta drogi . Przebudowa polegać będzie na ułożeniu nawierzchni z płyt betonowych Jomb na istniejącej nawierzchni z kamienia łamanego i wynosić będzie **4,00 m** szerokości . Pobocza drogi o szerokości **0,50 m** wykonane będą z gruzu betonowego o frakcji do 40mm , który zostanie zasypyany warstwą kruszywa łamanego o grub. **5 cm** .

Przewidziano zachowanie istniejących rzędnych nawierzchni drogi , a tym samym wykorzystanie kruszywa kamiennego jako dolnej warstwy podbudowy .

Nie przewiduje się zasadniczych korekt łuków poziomych oraz spadków pionowych na odcinku projektowanej przebudowy . Istniejąca infrastruktura techniczna / sieć energetyczna nn 0,4kV, sieć teletechniczna abonencka , sieć wodociągowa , sieć

kanalizacyjna , sieć gazowa średniego ciśnienia , sieć gazowa wysokiego ciśnienia Dn 300 i Dn 500 / , pozostanie bez naruszenia z zachowaniem właściwej warstwy przykrycia gruntem . Ułożenie nawierzchni z płyt betonowych JOMB nie będzie wpływać negatywnie na istniejącą infrastrukturę techniczną .

Projektowana przebudowa drogi nie koliduje z zadrzewieniem i zakrzaczeniem . Drzewa usytuowane blisko drogi zostaną zabezpieczone przed uszkodzeniem podczas prowadzenia robót drogowych żerdziami drewnianymi na wysokość 3,00m

Konstrukcja nawierzchni składać się będzie z następujących warstw :

1. Podbudowa z kamienia łamanego grub. ok. 15 cm /istniejąca nawierzchnia drogi/
2. **Warstwa wyrównująca podbudowy z kruszywa naturalnego grub. 12 cm /mieszanka żwirowa o uziarnieniu od 0 do 8mm/**
3. **Nawierzchnia z płyt JOMB podwójnie zbrojonych grub. 12,5cm na poduszce piaskowej przesianej /uziarnienie od 0 do 2mm , grub. 3 cm /**
4. **Pobocza drogi z gruzu betonowego frakcji do 40,00mm z 30% domieszką kruszywa naturalnego grub.15 cm , zasypane od góry kruszywem łamanym z domieszką żwiru 50/50 grub. 5 cm**

Załączniki :

1. Plan sytuacyjny na mapie do celów informacyjnych w skali 1:1000
2. Plan orientacyjny na mapie ewidencyjnej w skali 1: 2000
3. Przekrój konstrukcyjny w skali 1: 20

Opracował:



Stefan Miotke

maj 2022 r.

Województwo pomorskie
Powiat wejherowski
Gmina SZEMUD
Miejscowość BOJANO
Jednostka ewidencyjna 221509_2, SZEMUD
Obręb Nr 0019, BOJANO

Nr Kancelaryjny:

INFORMACJA Z REJESTRU GRUNTÓW

JEDNOSTKA REJESTROWA : **G920** KW: **GD1W/00060733/2**
WŁAŚCICIELE

właściciel :

udział: 1/1 GMINA SZEMUD
siedziba: 84-217 SZEMUD ul.KARTUSKA 13
Grupa: 4.3, REGON: 191675422

GRUNTY

Oznaczenie działki		Bliższe określenie położenia	Określenie konturów - użytków gruntowych i klas bonitacyjnych		POWIERZCHNIA w ha		Numer księgi wieczystej lub oznaczenie innych dokumentów
Arkusze	Nr Działki		opis	oznacz.	użytków i klas	działki	
2	231			drogi	dr	0.8000	

ntyfikikator działki: 221509_2.0019.231

Razem powierzchnia: **0.8000 ha**, słownie: osiem tysięcy m²

cała jednostka: **13.1409 ha**, słownie: sto trzydzieści jeden tysięcy czterysta dziewięć m²

Data sporządzenia dokumentu: **2022-05-18**, sporządził(a): Ewidencja

Niniejszy dokument służy wyłącznie do celów informacyjnych.

Województwo pomorskie
Powiat wejherowski
Gmina SZEMUD
Miejscowość BOJANO
Jednostka ewidencyjna 221509_2, SZEMUD
Obręb Nr 0019, BOJANO

Nr Kancelaryjny:

INFORMACJA Z REJESTRU GRUNTÓW

JEDNOSTKA REJESTROWA : **G542** KW: **GD1W/00061629/7**

WŁAŚCICIELE

właściciel :

udział: 1/1 GMINA SZEMUD
siedziba: 84-217 SZEMUD ul.KARTUSKA 13

GRUNTY

Oznaczenie działki		Bliższe określenie położenia	Określenie konturów - użytków gruntowych i klas bonitacyjnych		POWIERZCHNIA w ha		Numer księgi wieczystej lub oznaczenie innych dokumentów
Arkusze	Nr Działki		opis	oznacz.	użytków i klas	działki	
2	348/29			drogi	dr	0.0758	

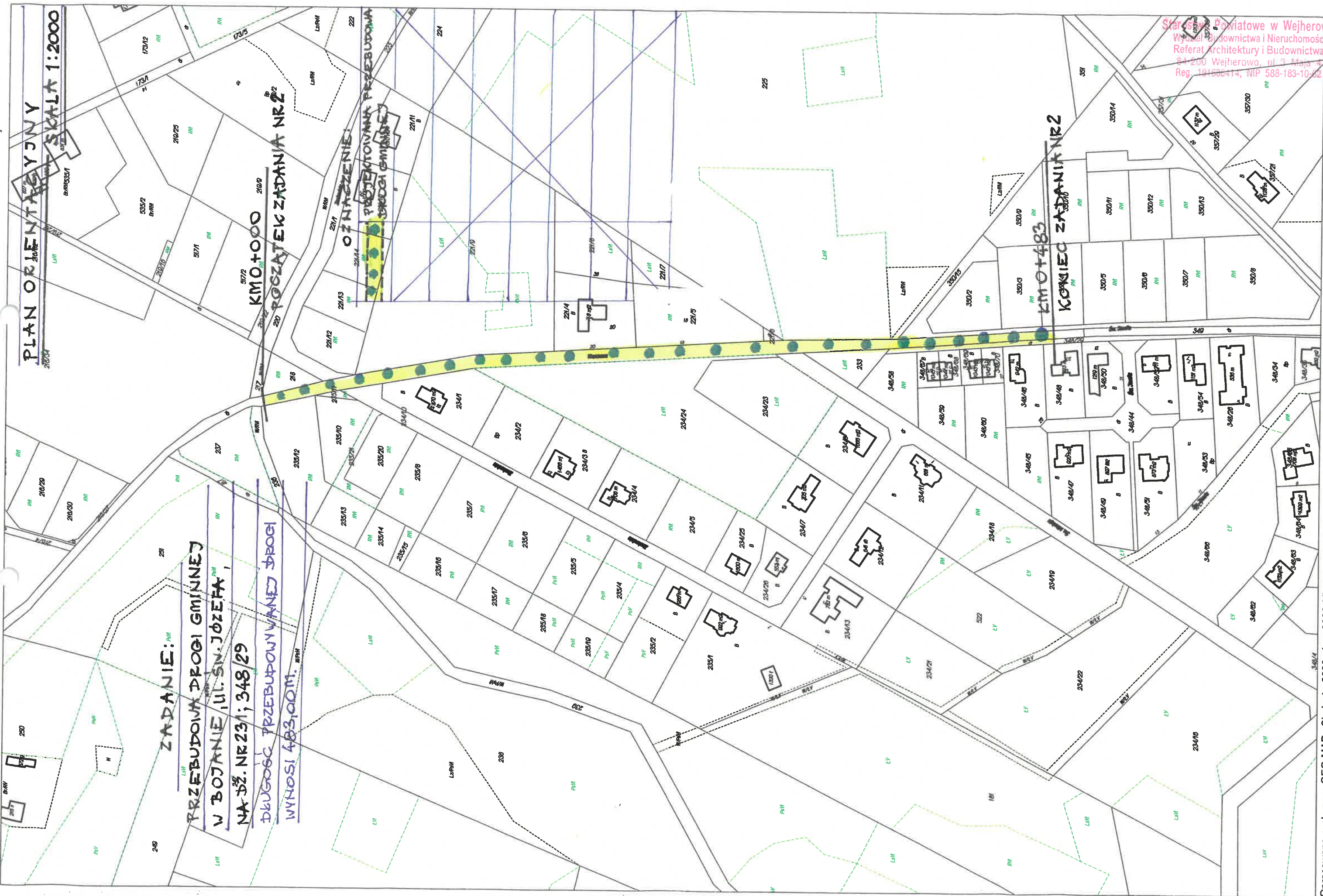
Identyfikator działki: 221509_2.0019.348/29

tem powierzchnia: **0.0758 ha**, słownie: siedemset pięćdziesiąt osiem m²

cała jednostka: **26.5355 ha**, słownie: dwieście sześćdziesiąt pięć tysięcy trzysta pięćdziesiąt pięć m²

Data sporządzenia dokumentu: **2022-05-19**, sporządził(a): Karolina Naronowicz

Niniejszy dokument służy wyłącznie do celów informacyjnych.



PLAN ORIENTACYJNY
SKALA 1:2000

ZADANIE:
PRZEBUDOWA DROGI GMINNEJ
W BOJANIE, UL. SN. JÓZEFA,
NA SZ. NR 231; 348/29
DŁUGOŚĆ PRZEBUDOWANEJ DROGI
WYNOŚI 483,00M.

KM0+000
POCZĄTEK ZADANIA NR 2

OZNACZENIE
PROJEKTOWANA PRZEBUDOWA
DROGI GMINNEJ

KM0+483
KONIEC ZADANIA NR 2

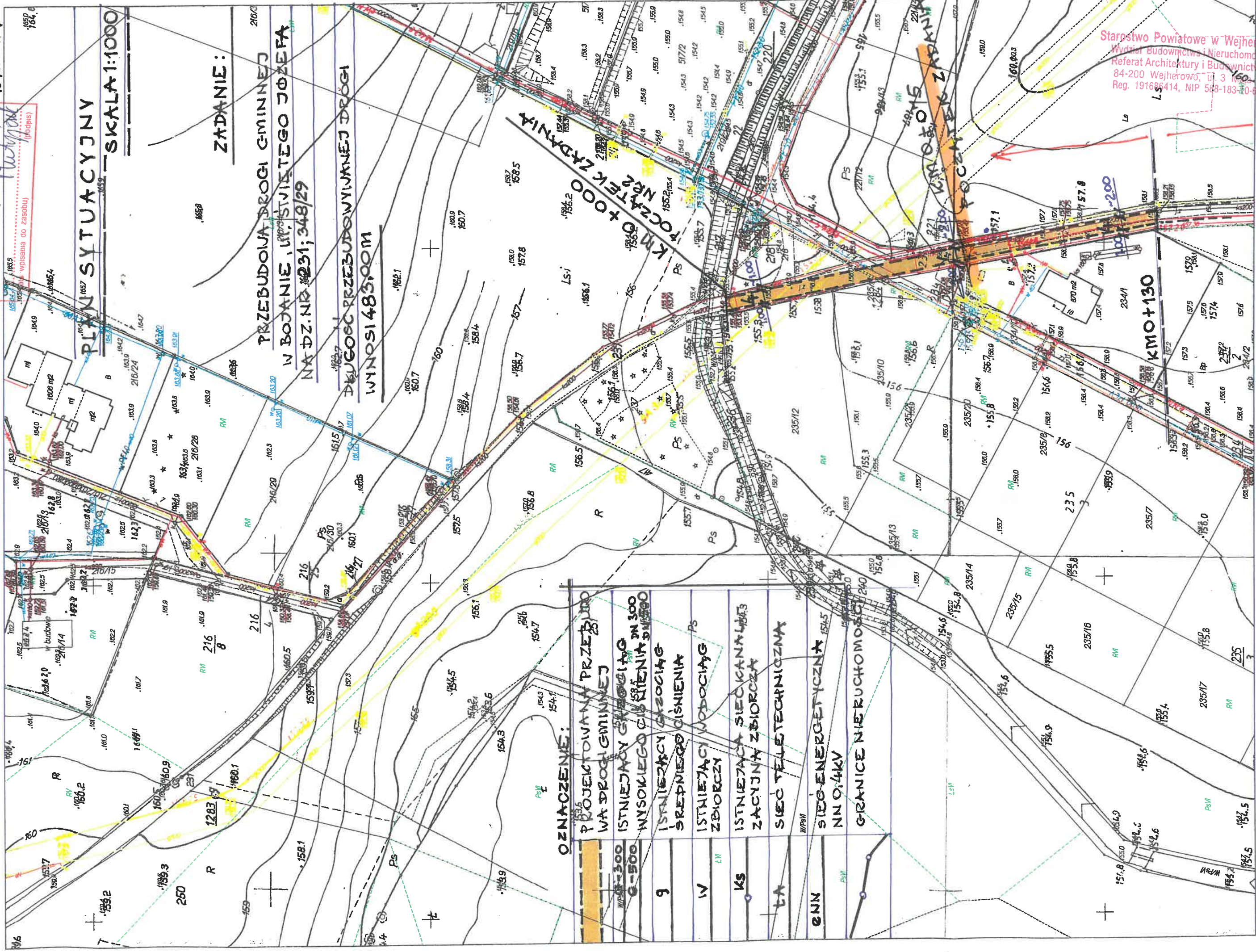
Starostwo Powiatowe w Wejherowie
Wydział Budownictwa i Nieruchomości
Referat Architektury i Budownictwa
84-200 Wejherowo, ul. 3 Maja 4
Reg. 191686414, NIP 588-183-10-82

ZADANIE NR2 / b - drog. 408,00M (ul. Św. Józefa)
ZGŁ. z dnia 25.05.2022r.

Działki : 231
Jednostka ewidencyjna : Szemud

Id. ewidencyjny 60.647.140.022
2022-04-13
Nutyka
Lokalizacja w planie do zasobu (opis)

RYS. NR 1



Starostwo Powiatowe w Wejherowie
Wydział Budownictwa i Nieruchomości
Referat Architektury i Budownictwa
84-200 Wejherowo, ul. 3 Maja 4
Reg. 191689414, NIP 588-183-10-02

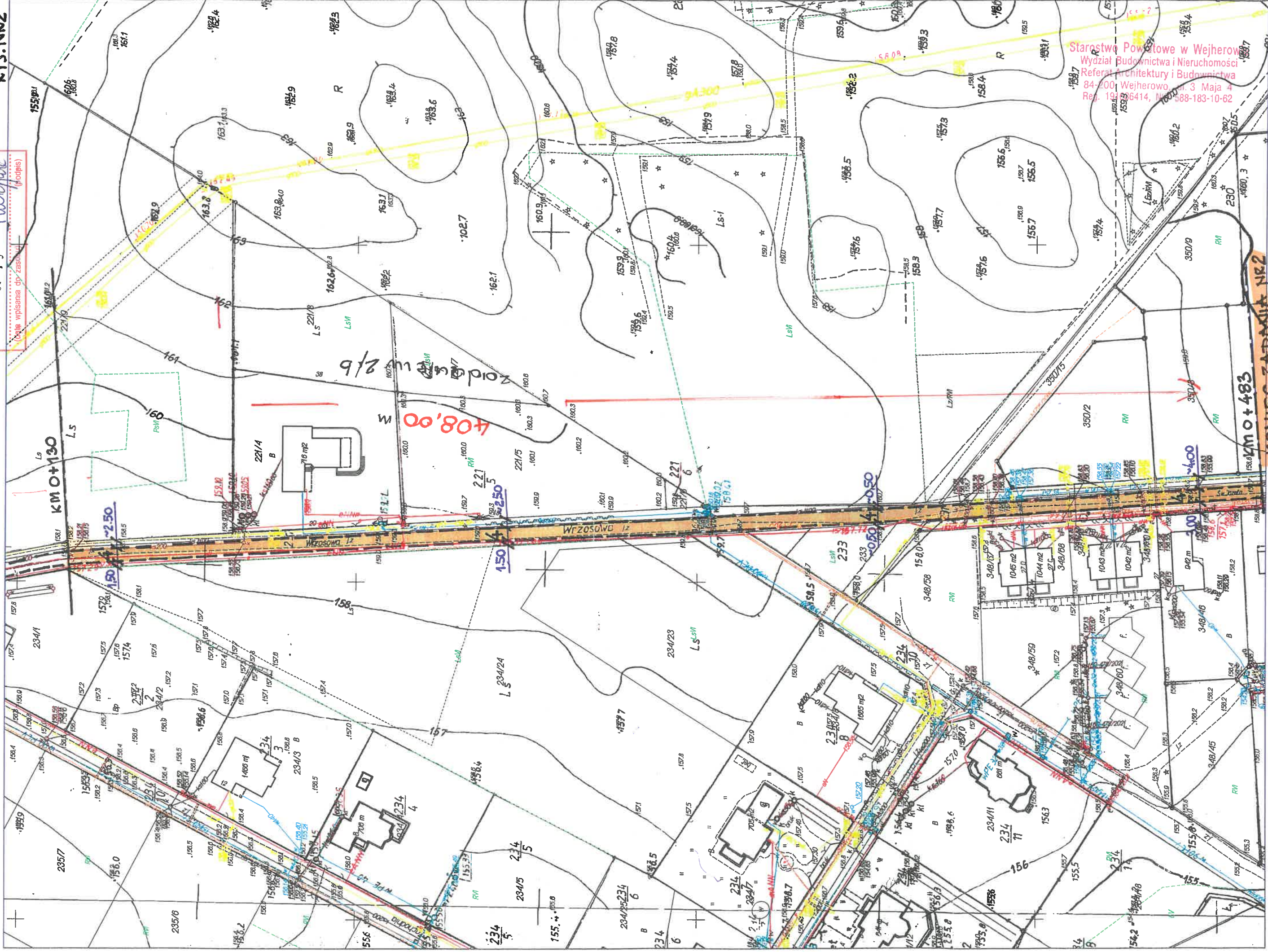
Działki : 231

Jednostka ewidencyjna : Szemud

Id. ewidencyjny 00.0004.147.000
2022-04-11
Miejscowość (odpis)
Cala wpisana do zasobu

KYS.NR2

Starostwo Powiatowe w Wejherowie
Wydział Budownictwa i Nieruchomości
Referat Architektury i Budownictwa
84-200 Wejherowo ul. 3 Maja 4
Reg. 19 56414, NIP 588-183-10-62



KONIEC ZADANIA NR2

KOPIA MAPY ZASADNICZEJ Skala 1: 1000

woj. POMORSKIE, pow. wejherowski

Nazwa obrębu : Bojano

Działki : 231

Jednostka ewidencyjna : Szemud

Posiada się zgodność niniejszej kopii z treścią materiału państwowego zasobu geodezyjnego i kartograficznego

Starosta Wejherowski

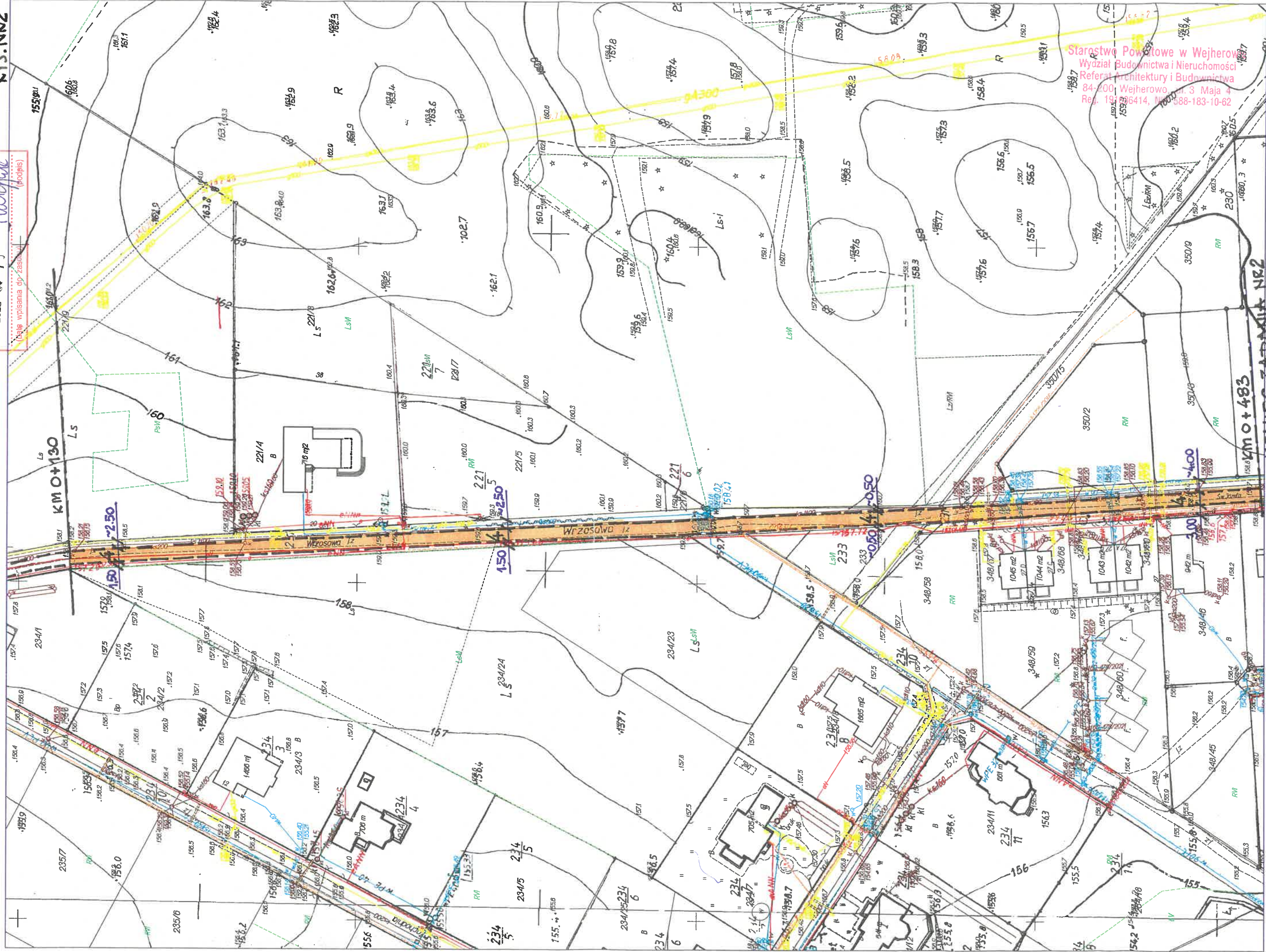
Id. ewidencyjny **00.6668.1472.2002**

2022-04-1)

Mutynik

(dalej wpisana do Zasobu)

RYS. NR2



Starostwo Powiatowe w Wejherowie
Wydział Budownictwa i Nieruchomości
Referat Architektury i Budownictwa
84-200 Wejherowo, ul. 3 Maja 4
Reg. 19.256414, NIP 588-183-10-62

KONIEC ZADANIA NR2

GPK.7000.84.22

Szemud, 20.05.2022r.

Gmina Szemud
ul. Kartuska 13
84-217 Szemud

Uzgodnienie nr 130/2022

Gminne Przedsiębiorstwo Komunalne Szemud sp. z o.o. w nawiązaniu do przedłożonego pisma z dnia 19.05.2022r., w sprawie uzgodnienia projektu budowlanego przebudowy drogi gminnej dz. 231,348/29 w Bojanie ul. Świętego Józefa, uzgadnia pozytywnie projekt z poniższymi uwagami:

- wykonawca robót winien zgłosić pisemnie do GPK Szemud, rozpoczęcie robót na 7 dni wcześniej,
- rozpoczęcie prac poprzedzić wykonaniem inwentaryzacji infrastruktury wod-kan w obecności przedstawiciela GPK Szemud.
- nie wyklucza się istnienia innych niezainwentaryzowanych urządzeń wod-kan,
- wszystkie skrzynki, obrukowania, tabliczki i słupki wraz z oznaczeniem zasuw należy wymienić na nowe,
- skrzynki oraz włazy kanalizacyjne dostosować wysokościowo do nowej rzędnej drogi,
- prace w miejscach kolizji z sieciami wykonywać ręcznie,
- w przypadku uszkodzenia infrastruktury GPK Szemud podczas wykonywania przebudowy drogi Wykonawca ponosi koszty:
 - usunięcia kolizji,
 - straty wody,

KIEROWNIK DS. TECHNICZNYCH


mgr inż. Kamil Kanczkowski

Załączniki:

1 egz. Projektu z opieczętowanym planem sytuacyjnym

Działki : 231

Jednostka ewidencyjna : Szemud

Id. ewidencyjny 60.6642.140.022
2022-04-19
RYS. NR 1
Wzrostek
(kopis)

PLAN SYTUACYJNY
SKALA 1:1000

ZADANIE :

PRZEBUDOWA DRÓGI GMINNEJ
W BOJANIE, W ŚWIEŻEJ WIEŚI
NA DZ. NR 231; 348/29

DLUGOŚĆ PRZEBUDOWYANEJ DRÓGI
WYNOŚI 483,90M

OZNACZENIE:

- PRZEBUDOWANA PRZEBUDOWANA DRÓGA GMINNA
- ISTNIEJĄCY GŁĘBOKIĄ WYSOKIEGO CIŚNIENIA
- ISTNIEJĄCY ŚREDNIEGO CIŚNIENIA
- ISTNIEJĄCY WODOCIĄG ZBIORCZY
- ISTNIEJĄCA SIEĆ KANAŁÓW ZACYJNA ZBIORCZA
- SIEĆ TELETECHNICZNA
- SIEĆ ENERGETYCZNA NN 0,4kV
- GRANICE NIERUCHOMOŚCI

Starostwo Powiatowe w Wejherowie
Wydział Budownictwa i Nieruchomości
Referat Architektury i Budownictwa
84-200 Wejherowo, ul. 3 Maja 4
Reg. 191686414, NIP 988-183-10-82

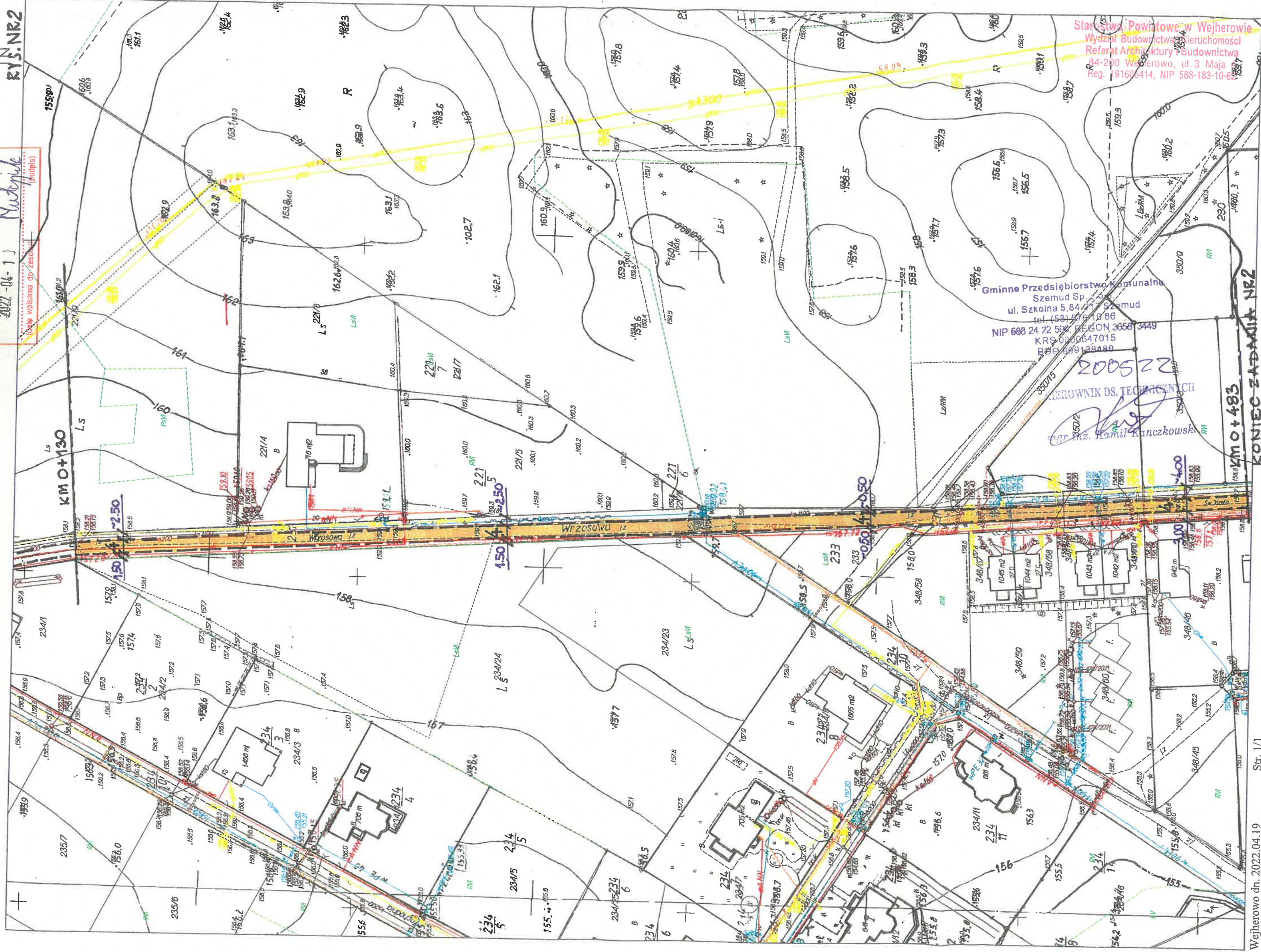
Gminne Przedsiębiorstwo Komunalne
Szemud Sp. z o.o.
ul. Szkolna 5, 84-217 Szemud
tel. (58) 676 10 86
ul. 22 590, REGON 365873449
KRS 0000647011
BDO 000138480

200522
Opracowano projekt przebudowy
drogi gminnej - wesej jar
w skali 1:1000, 24/12
mgr inż. Kamil Kanezkowski

Działki : 231

Jednostka ewidencyjna : Szemud

Id. ewidencyjny 60.6562.1417.2022
2022-04-11 Nubisnik
(Człowiek wpisania do zasobu)



RYS. NR 2

Starostwo Powiatowe w Wejherowie
Wydział Budownictwa inieruchomości
Referat Architektury i Budownictwa
84-200 Wejherowo, ul. 3 Maja
Reg. 19160414, NIP 588-183-10-6

Gminne Przedsiębiorstwo Komunalne
Szemud Sp. z o.o.
ul. Szkolna 5, 84-211 Szemud
tel. (58) 516 10 86
NIP 688 24 22 592 REGON 36561 3449
KRS 0000647015
BIO 600138880

200522
INGENIEROWNIK DS. TECHNICZNYCH
mgr inż. Kamil Kanczkowski

KONIEC ZABUDOWY NR 2
KM 0+483

nazwa obrębu : Bojano
Działki : 231

Jednostka ewidencyjna : Szemud

starosta Wejherowski

Id. ewidencyjny 60.6617.140.122
2022-04-11
wzrost
(mapas)

RYT. NR 1

PLAN SYTUACYJNY
SKALA 1:1000

ZADANIE :

PRZEBUDOWA DROGI GMINNEJ
W BOJANIE, UL. ŚWIĘTEGO JOZEFA
NA DZ. NR 231; 348/29

DLUGOSC PRZEBUDOWYANEJ DROGI
WYNOŚI 483,00M

OZNACZENIE :

- PROJEKTOWANA PRZEBUDOWA DROGI GMINNEJ
- ISTNIEJĄCY GRANICZNY WYSOKIEGO CIŚNIENIA DN 300 G-500
- ISTNIEJĄCY GAZOCIĄG ŚREDNIEGO CIŚNIENIA
- ISTNIEJĄCY WODOCIĄG ZBIORCZY
- ISTNIEJĄCA SIEĆ KANAŁÓW ZACIĄG ZBIORCZY
- SIEĆ TELETECHNICZNA
- SIEĆ ENERGETYCZNA NN 0,4kV
- GRANICE NIERUCHOMOŚCI

URZĄD GMINY W SZEMUDZIE
ul. Karłowicza 13 84-247 Szemud
LPGODNIENE NR 246 / 2022
Uzgodniono projekt
Przebudowy ul. Św. Józefa
Szemud dnia 15.05.2022
Podpis Ewa Szwarc
Z-ca Kierownika Referatu
Gospodarki Komunalnej i Ochrony

Starostwo Powiatowe w Wejherowie
Wydział Budownictwa i Nieruchomości
Referat Architektury i Budownictwa
84-200 Wejherowo, ul. 3 Maja 4
Reg. 191686414, NIP 589-183-10-62

