




Fragment mapy zasadniczej - skala 1:500

### LEGENDA

-  nr działki objętej wnioskiem
-  istniejąca kanalizacja deszczowa
-  projektowana kanalizacja deszczowa

