

**WÓJT GMINY  
GRUDZIĄDZ**

OŚR.7020.87.2022

Grudziądz, dnia 6 września 2022 r.

**„RADEX” – Obsługa Inwestycji  
Radosław Kulerski  
ul. Dworcowa 225  
86-320 Łasin**

**Dotyczy:** uzgodnienia projektu „Utwardzenie terenu przy Szkole Podstawowej w Wałdowie Szlacheckim”.

W odpowiedzi na Państwa pismo z dnia 1 sierpnia 2022 roku ( data wpływu 5 sierpnia 2022 roku) w sprawie uzgodnienia projektu dla zadania „Utwardzenie terenu przy Szkole Podstawowej w Wałdowie Szlacheckim” nr działki 92/6 względem istniejącej sieci wodociągowo-kanalizacyjnej, Gmina Grudziądz uzgadnia wyżej wymieniony projekt pozytywnie. Pod warunkiem, zachowania szczególnej ostrożności z gminną infrastrukturą techniczną podziemną i naziemną, nie zmieniając tym samym dotychczasowej lokalizacji powyższej infrastruktury zarówno pod względem głębokości jak i stanu technicznego.

Załącznik:

1. Koncepcja zagospodarowania terenu skala 1:500 – 1 szt.

Z U P . W O J T A  
inż. *Marta Mozdzińska*  
Kierownik Referatu Ochrony Środowiska  
i Rolnictwa

**Otrzymują:**

1. Adresat.
2. a/a.




**Sprawę prowadzi:**


Lidia Adamska  
Inspektor ds. gospodarki wodno-kanalizacyjnej  
tel.: 56 45 11 137

Załącznik nr 1 stanowiąca integralną część  
 uzgodnień: Osk. 7020.87.2022



**OBJAŚNIENIA**

-  NAWIERZCHNIA Z KOSTKI BETONOWEJ GR. 8 CM
-  NAWIERZCHNIA Z PŁYT BETONOWYCH AŻUROWYCH
-  TRAWNIK

biuro projektowe: RADEX Obsługa Inwestycji Radosław Kulerski ul. Dworcowa 26 86-320 Łasin NIP 876-197-54-17		inwestor: Gmina Grudziądz ul. Wybickiego 38 86-300 Grudziądz	
		tytuł projektu: Utwardzenie terenu przy Szkole Podstawowej w Wałdowie Szlacheckim	
		branża projektu: drogowa	
funkcja, imię i nazwisko	numer i zakres uprawnień	podpis	
projektant	Uprawnienia nr KUP/0152/PBD/15 do projektowania bez ograniczeń w specjalności drogowej		
mgr inż. Kornelia Wąsowska			
sprawdzający	Uprawnienia nr KUP/0161/PWBD/15 do projektowania bez ograniczeń w specjalności drogowej		
mgr inż. Radosław Kulerski			
tytuł rysunku:	nr rysunku:	skala rysunku:	data rysunku:
Koncepcja Zagospodarowania Terenu	1	1:500	16.05.2022