Arkusz 4 (14)

MAPA DO CELÓW PROJEKTOWYCH		
Oznaczenie kancelaryjne zgłoszenia pracy geodezyjnej		GK.6640.598.2022
Miejscowość		Białawy Wielkie dz. nr 435, 362, 1/3 am.1 wg. zakresu
Jednostka ewidencyjna	identyfikator	022202_2
	nazwa	Wińsko
Obręb ewidencyjny	identyfikator	022202_2.0003
	nazwa	Białawy Wielkie
Skala mapy		1:500
Nr sekcji		6.157.09.25.4.3, 6.156.09.05.2.1, 6.157.09.25.3.4, 6.156.09.05.1.2, 6.157.09.25.3.3, 6.157.09.24.4.4
Nazwa układu współrzędnych	prostokątnych płaskich*	PL-2000 strefa 6 (18°)
	wysokości*	PL-KRON86-NH
Oznaczenie granic obszaru, który był przedmiotem aktualizacji		- - - - - - - - - - - - - - - - - -
Służebności gruntowe mające wpływ na zagospodarowanie gruntów zlokalizowanych w granicach projektowanej inwestycji		Mapę wykonano bez ustalenia obciążeń.
Granice na mapach:		zgodnie z danymi z EGiB
Kontur użytku gruntowego, który nie jest ujawniony w bazie danych ewidencji gruntów i budynków		brak

....
Nazwa/imięi nazwisko wykonawcy
oraz data i podis osoby reprezentującej
wykonawcę

....
Imie i nazwisko, nr uprawnień oraz data
i podpis geodety uprawnionego
który opracował mapę

KONCEPCJA ZAGOSPODAROWANIA TERENU
ARKUSZ 4
SKALA 1:500

▨	PROJ. NAWIERZCHNIA BITUMICZNA	- - -	PRZEPUSTY
▭	PROJ. KRAWĘDŹ JEZDNI	▨	PROJ. PERON AUTOBUSOWY
▨	PROJ. POSZERZENIE JEZDNI	▨	PROJ. ZJAZDY BITUMICZNE
▨	PROJ. POBOCZA	▨	PROJ. ZJAZDY Z KOSTKI BET.
▨	PROJ. NAWIERZCHNIA CHODNIKA	▭	GRANICE EWID. DZIAŁEK

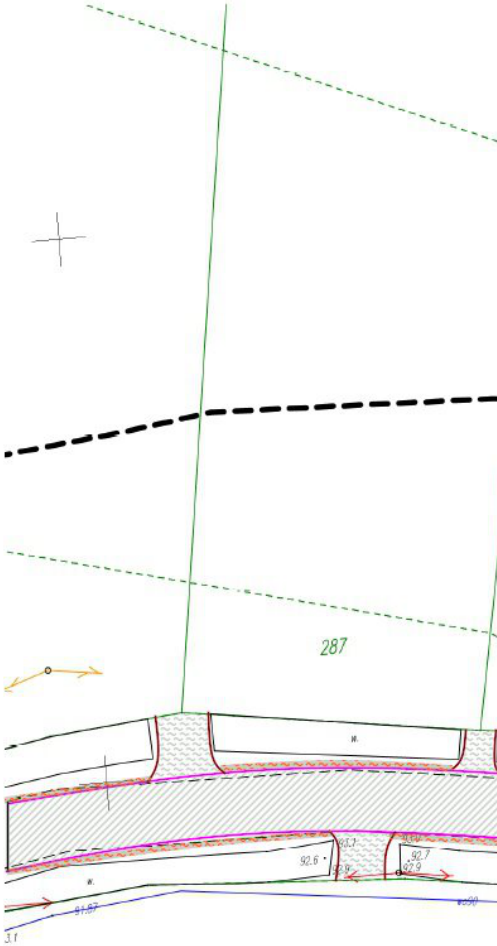
287
w.
92.6
92.7
92.9
91.87
3.1

Łączy arkusz 5

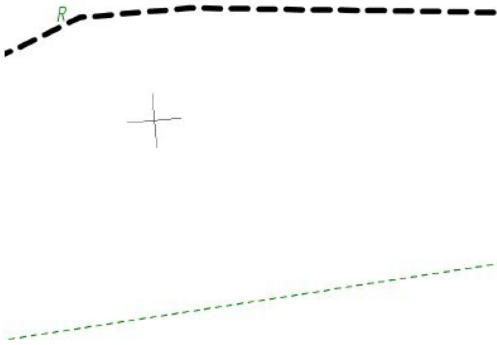

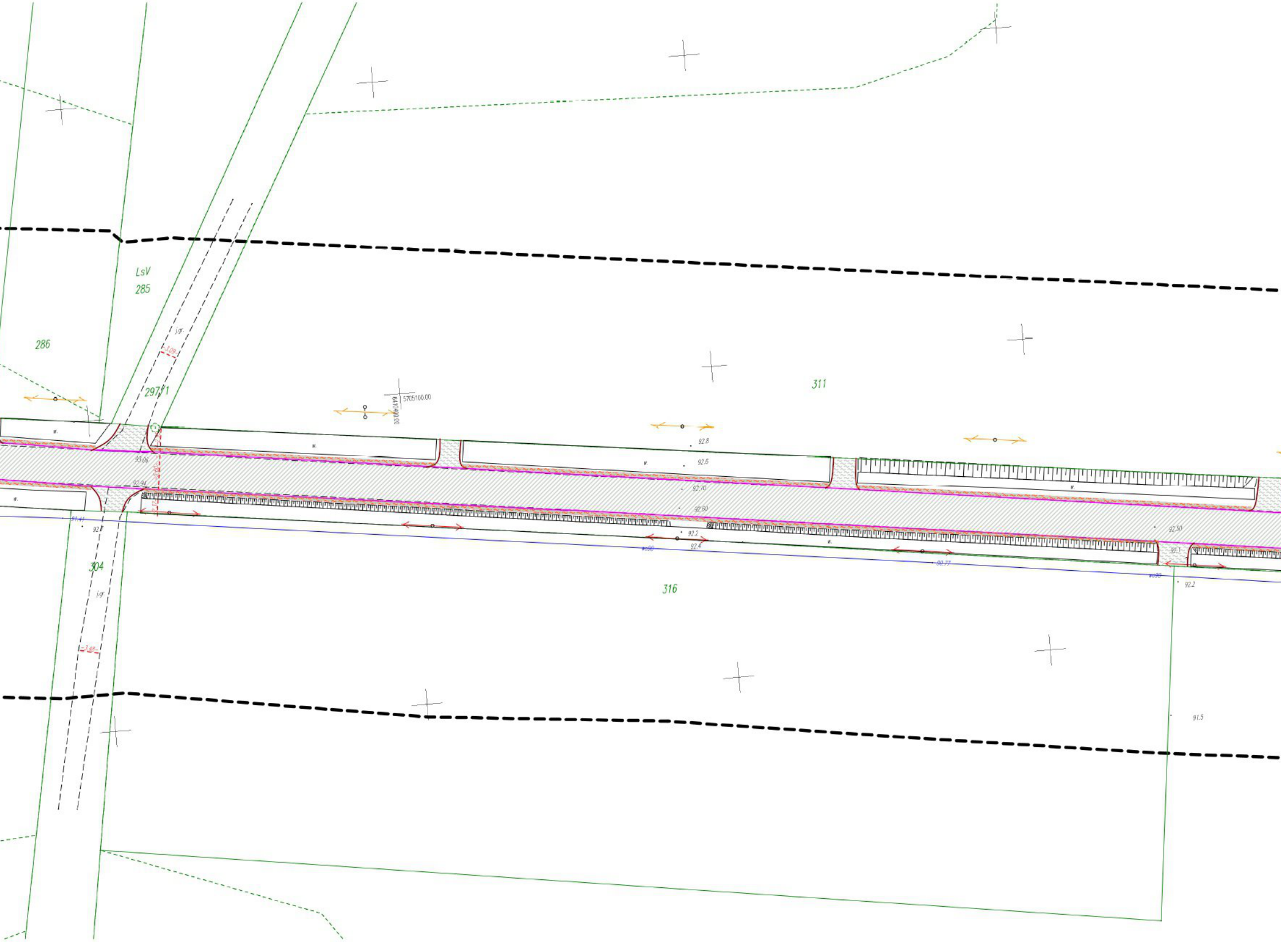
LsV
285
286
297/1
j.gr.
3.09
5705100.00
6410400.00
311
w.
93.06
92.94
92.8
92.6
92.70
92.60
92.2
92.4
92.50
92.1
91.41
92.1
90.77
304
j.gr.
316
92.2
3.48
91.5

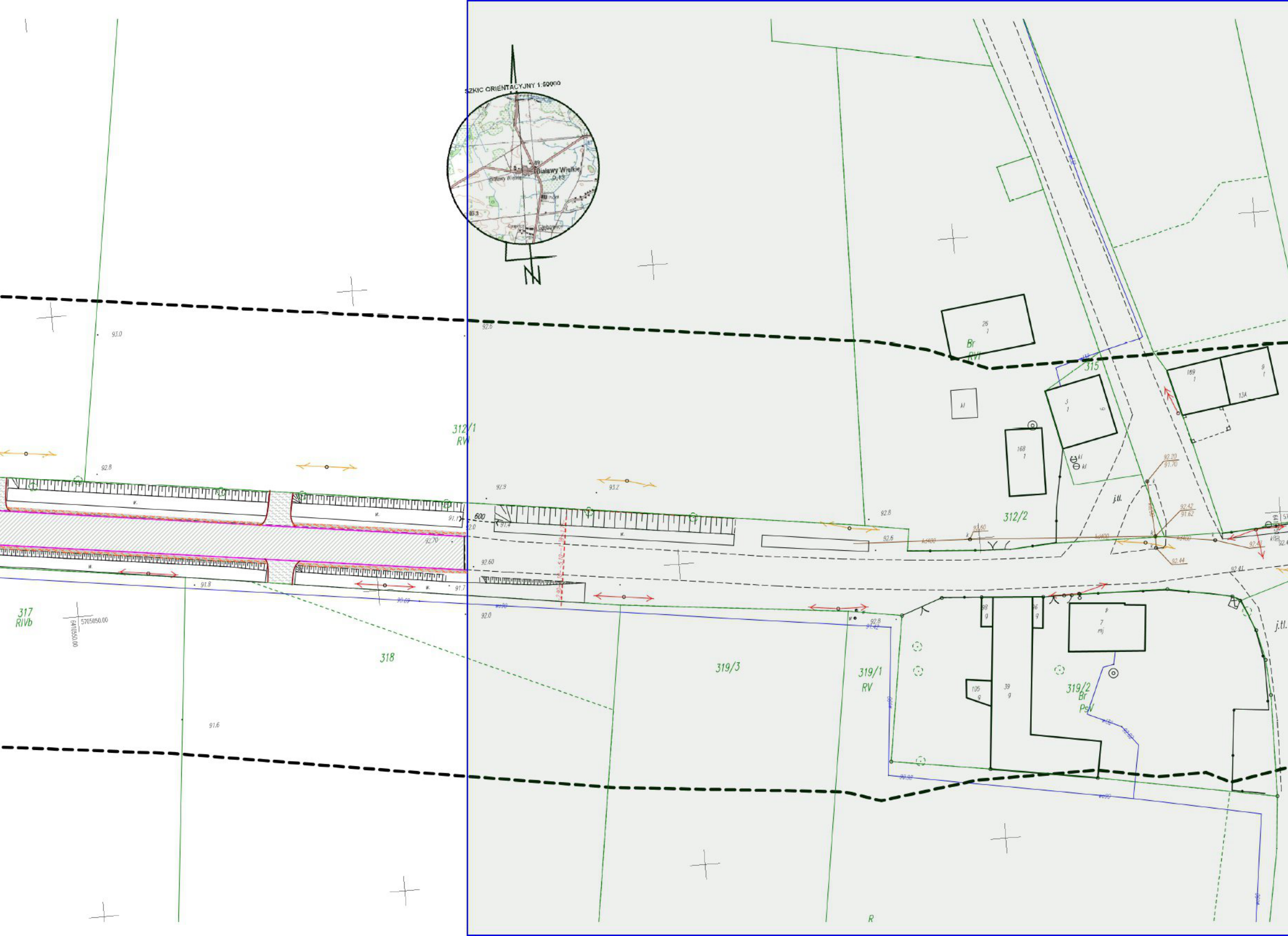
SZKIC ORIENTACYJNY 1:50000
Białawy Wielkie
D.13
89
87
83.3
Głębowice
N
312/1
RV
312/2
315
Br
RVI
26
1
169
1
9
1
13A
5
1
168
1
kl
j.tl.
317
RIVb
318
319/3
319/1
RV
319/2
Br
PsV
R
98
g
96
g
7
mj
105
g
39
g
5705050.00
6410550.00
93.0
92.8
92.6
92.9
93.2
92.8
92.6
92.60
92.70
91.8
91.7
92.0
91.6
92.20
91.70
92.42
91.62
92.44
92.41
92.8
91.42
600

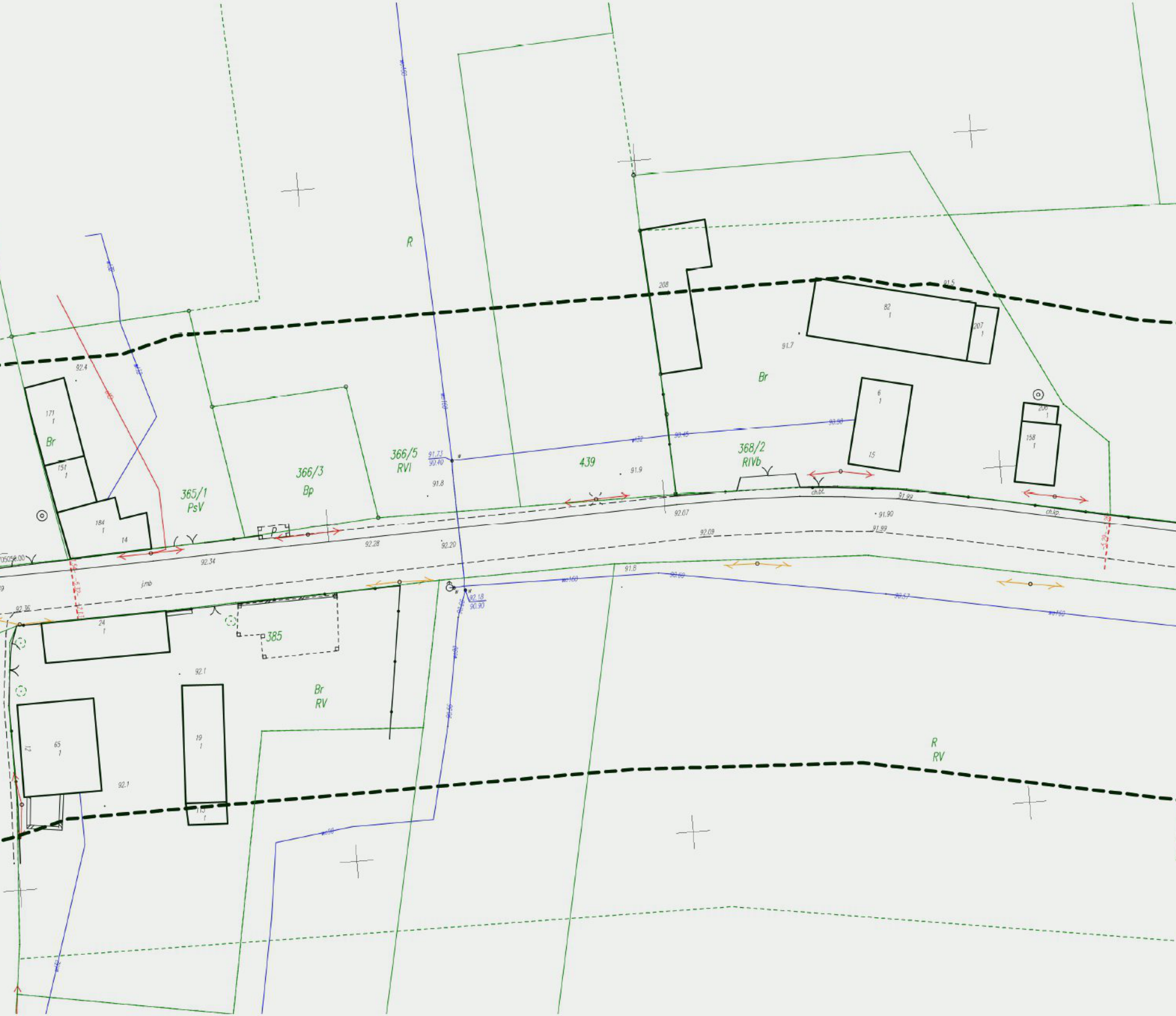
R
208
82
207
91.7
Br
171
Br
151
184
14
365/1
PsV
366/3
Bp
366/5
RVI
439
368/2
RIVb
6
15
200
158
92.4
92.34
92.28
92.20
92.07
92.09
91.99
91.90
91.8
91.9
24
385
Br
RV
19
65
92.1
R
RV

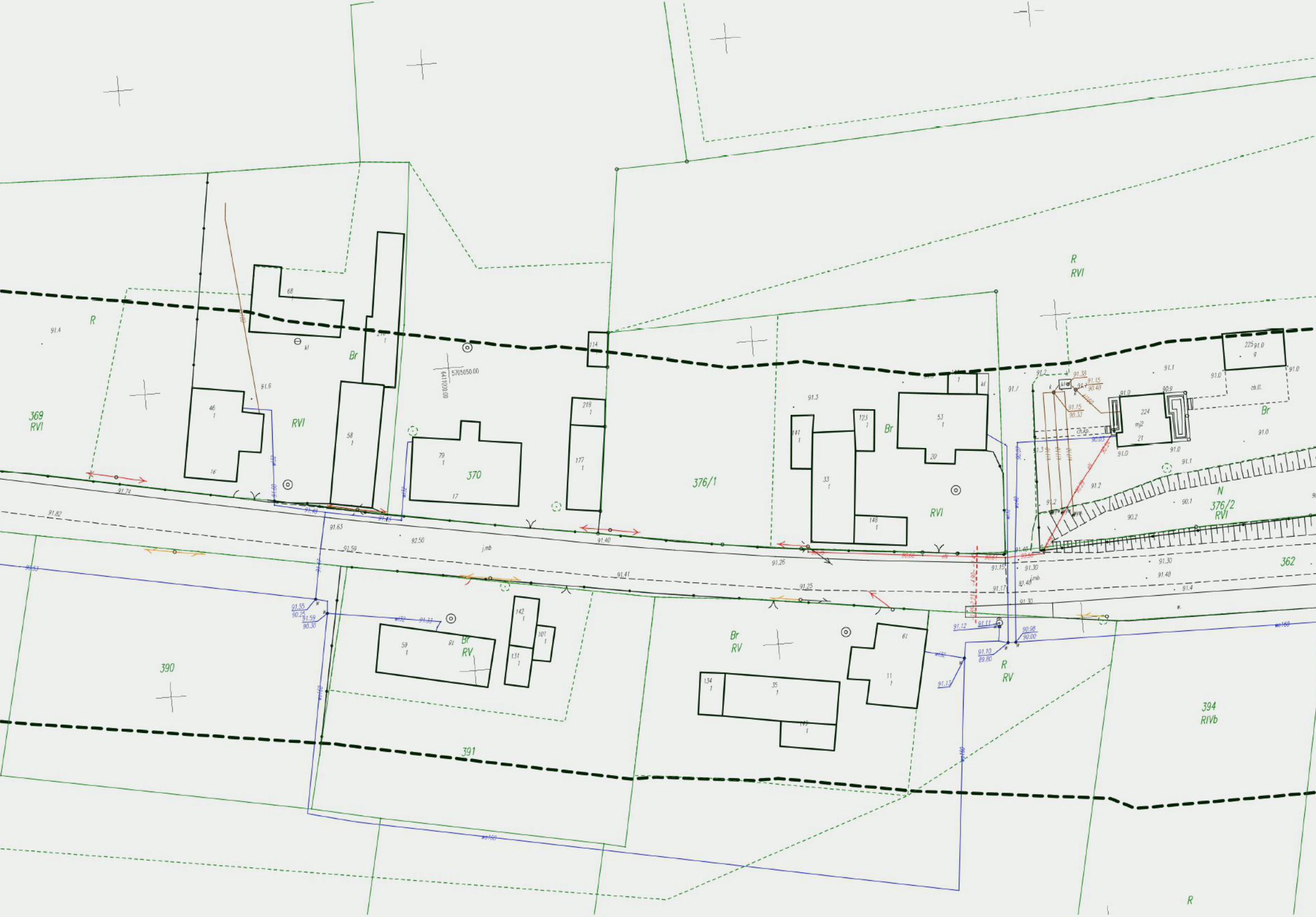
369
RVI
R
91.4
68
kl
Br
RVI
46
16
58
91.6
91.74
91.82
91.63
91.59
92.50
5705050.00
6410300.00
370
79
17
114
218
177
376/1
91.40
91.26
91.41
91.25
91.3
141
33
125
148
Br
53
20
RVI
R
RVI
224
225
Br
376/2
RVI
N
362
91.30
91.40
91.4
390
391
59
Br
RV
142
101
131
Br
RV
134
35
149
61
11
R
RV
394
RIVb
R
91.55
90.25
91.59
90.30
91.12
91.11
91.10
89.80
90.98
90.00
91.13
wc160

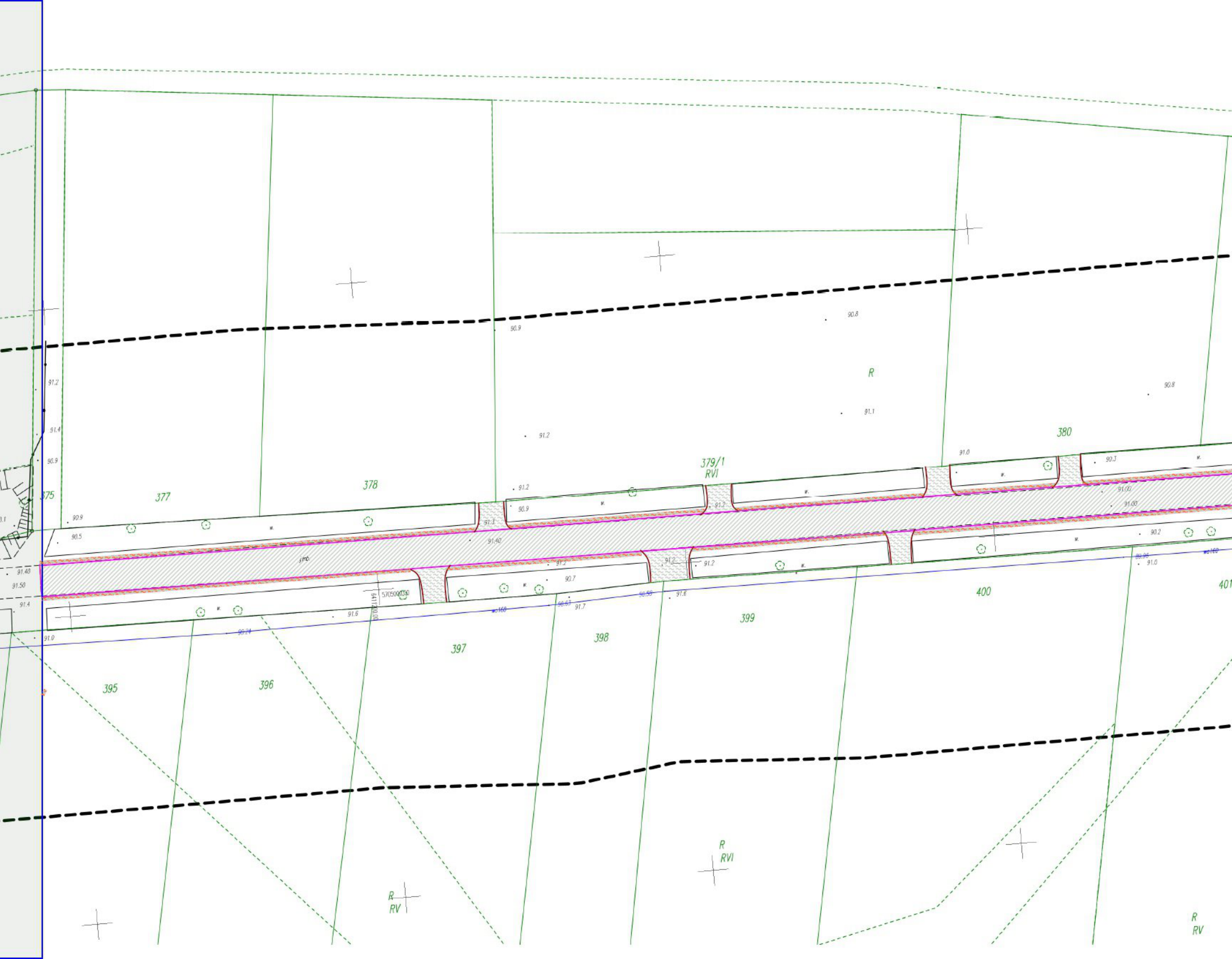
375
377
378
379/1
RVI
380
R
90.8
90.9
91.1
91.2
91.0
90.3
91.00
90.2
91.4
90.5
91.40
91.50
91.3
90.7
91.6
91.7
90.24
wo160
91.0
5705000.00
6412200.00
395
396
397
398
399
400
401
R
RVI
R
RV
R
RV

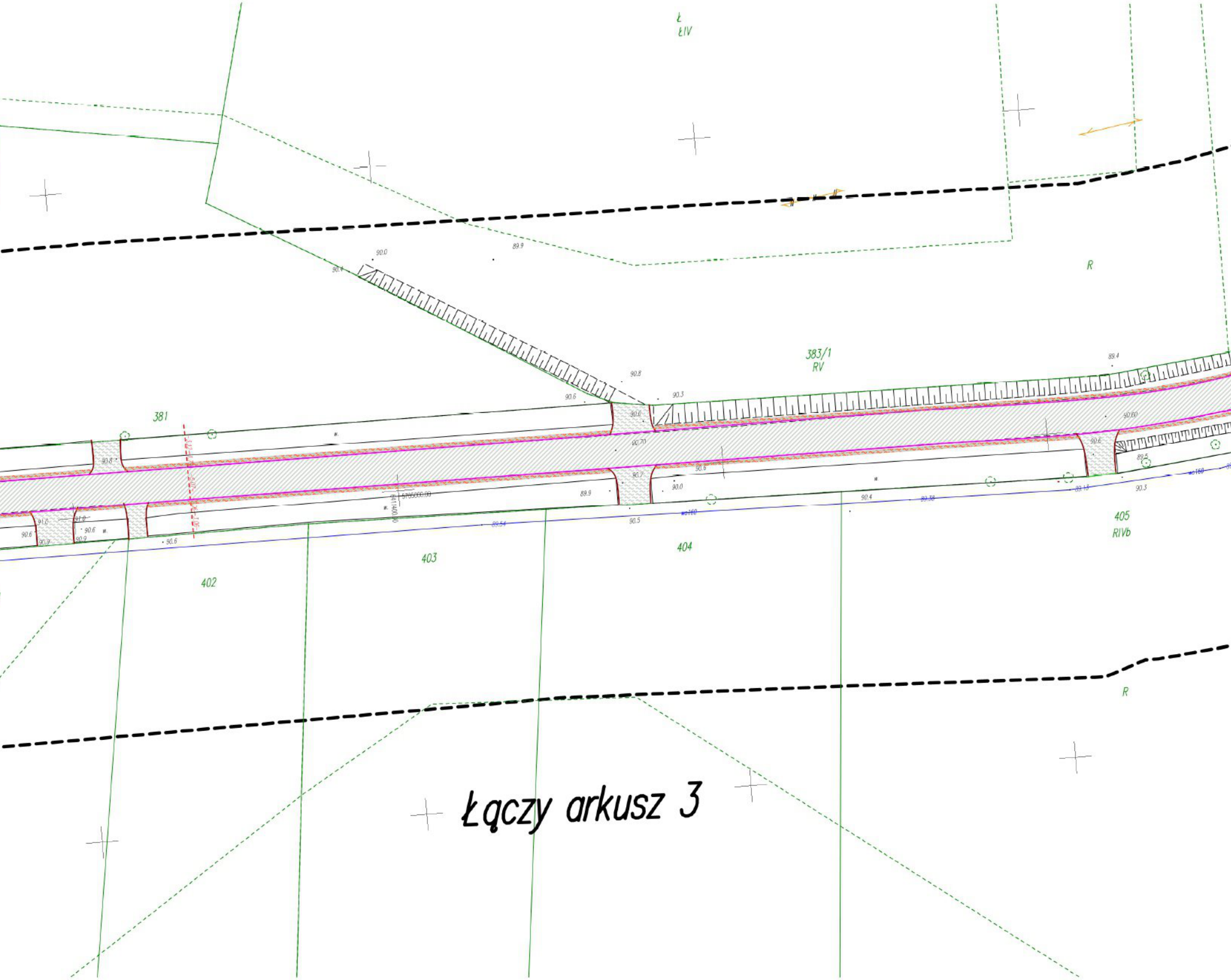
Ł
ŁIV
R
383/1
RV
381
402
403
404
405
RIVb
R
Łączy arkusz 3

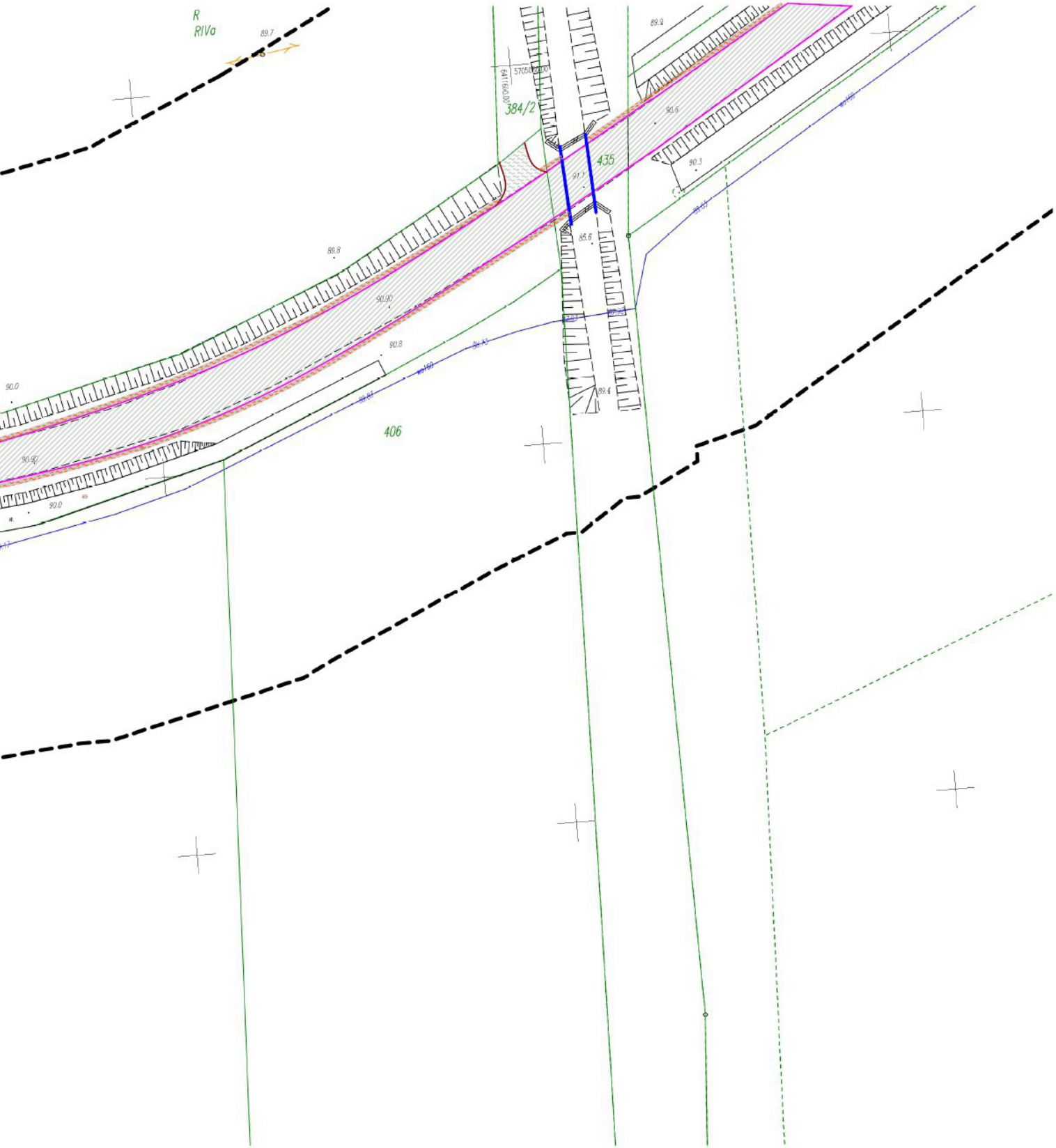
R
RIVa
89.7
5705000.00
6411600.00
384/2
89.9
90.6
435
90.3
91.1
85.6
89.8
90.90
90.8
406
90.0
90.92
90.0
89.4