
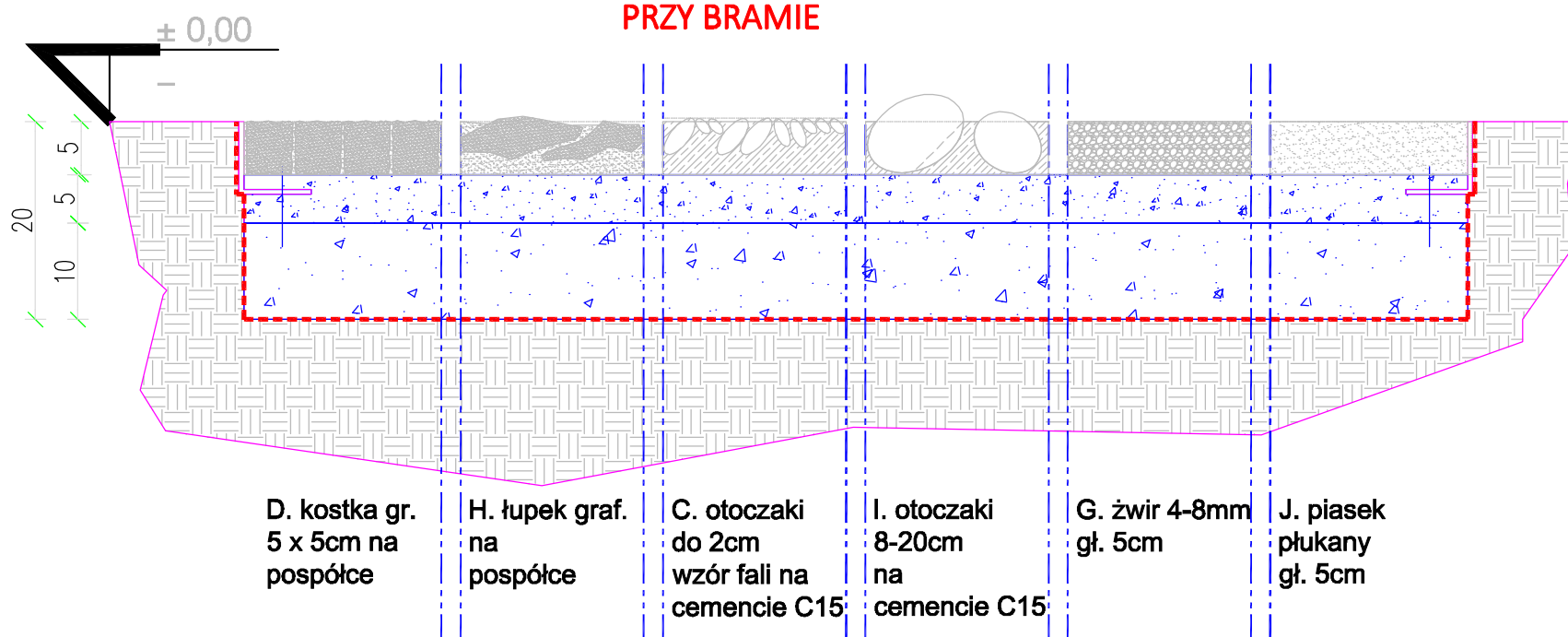


ŚCIEZKA SENSORYCZNA - MIEJSCE POD ŁAWKAMI, NAMIOTAMI I INSTRUMENTAMI

- A. tartan: EPDM + poliuretan SBR spieniony - wodoprzepuszczalny gr. 4cm
- podb. zasadnicza z kruszywa łam. C90/3 stab.mech. 4/31,5 gr.6cm
- podb. pomocn. z kruszywa łam. stab.mech. 31,5/63 zaklinow. kliniec gr.10cm
- war. separ-filtr. i wzmacn. z geotkaniny 50/50kN/m
- grunt rodzimy



ŚCIEZKA SENSORYCZNA - MIEJSCE PRZY FURTCE, POD RÓWNOWAŻNIĄ I PRZEPLOTNIAMI PRZY BRAMIE



D. kostka gr.
5 x 5cm na
pospółce

H. łupek graf.
na
pospółce


C. otoczaki
do 2cm
wzór fali na
cementie C15

I. otoczaki
8-20cm
na
cementie C15

G. żwir 4-8mm
gł. 5cm

J. piasek
płukany
gł. 5cm

ŚCIEZKA SENSORYCZNA - MIEJSCE MIĘDZY NAMIOTAMI I TARASEM



E. zrębki żółte
gł. 5cm

F. igliwie sosn.
gł. 5cm

O. kora sosn.
gruba gł.5cm

K. deska
surowa
gr.2,5cm
na ruszcie
impr.2,5-4cm

L. bruk drewn.
dębowy
gr.5cm
w pospółce

M. polana brzoź
i dębowe
do gr. 4cm
w pospółce

projekt:

PROJEKT ELEMENTÓW MAŁEJ ARCHITEKTURY SŁUŻĄCE NAUCE SENSORYCZNEJ PRZY PRZEDSZKOLU NR 18 W LESZNE

adres inwestycji:

Przedszkole sportowe nr 18
ul. L. Włodarczyka 3, 64-100 Leszno

jednostka projektowa:

miasto ogród sp. z o.o.,
44-100 gliwice, kościuszki 24 / 8

faza:

PT | ZGŁ

inwestor:

Miasto Leszno
Urząd Miasta
ul. Kazimierza Karasia 15, Leszno

projektant:

arch. Beata Młynarska-Nawratek, 61/SLOIA/2000, sl-0529

podpis:

tytuł rysunku:

Plan Zagospodarowania Terenu
- przekroje poprzeczne ścieżek sensorycz.

branża:

Architektura
krajobrazu

format
wydruku:

A4

nr. rysunku:

PZT-uzup.1

skala:

1:10

miasto ogród sp. z o.o.
miastoogrod.biuro@gmail.com
570 127 617

