


PROJEKT STAŁEJ ORGANIZACJI RUCHU

Nazwa i adres zadania:	<i>„Przebudowa mostu o nr JNI 14180029 na rzece Stepnica w ciągu drogi powiatowej nr 4156Z w km 3+457 wraz z dojazdami”</i>
------------------------	---

Zespół Autorski:

Imię i Nazwisko	Stanowisko	Nr upr.	Specjalność	Podpis
mgr inż. Igor Kunowski	Projektant	ZAP/0073/ PBM/19	do proj. b/o w spec. mostowej	

OPIS TECHNICZNY

Spis treści

1. Podstawa opracowania.....	3
1.1. Prawna	3
1.2. Techniczna.....	3
2. Przedmiot, lokalizacja i zakres opracowania.....	3
3. Charakterystyka stanu istniejącego.....	3
4. Charakterystyka ruchu	3
5. Charakterystyka stanu projektowanego.....	3
6. Zastosowane oznakowanie	4
7. Uwagi końcowe	4

Uzgodnienia

1. *Uzgodnienie z Wydziałem Dróg Powiatowych w Goleniowie*
2. *Uzgodnienie z Komendą Powiatową Policji w Goleniowie*
3. *Zatwierdzenie wydane przez Starostwo Powiatowe w Goleniowie*

Załączniki

1. Wzory ustawień znaków drogowych

Rysunki

1. Orientacja
2. Stała organizacja ruchu

1:500

1. Podstawa opracowania

1.1. Prawna

- Umowa z Inwestorem.

1.2. Techniczna

- Rozporządzenie Ministra Infrastruktury z dnia 03.07.2003 r. w sprawie szczegółowych warunków technicznych dla znaków i sygnałów drogowych oraz urządzeń bezpieczeństwa ruchu drogowego i warunków ich umieszczania na drogach (Dz.U. Nr 220 poz. 2181 z dnia 23 grudnia 2003 r.).
- Załącznik do Rozporządzenia Ministra Infrastruktury z dnia 3.07.2003r. w sprawie szczegółowych warunków technicznych dla znaków i sygnałów drogowych oraz urządzeń bezpieczeństwa ruchu drogowego i warunków ich umieszczania na drogach (Dz.U. Nr 220 poz. 2181 z dnia 23 grudnia 2003r.).
- Prawo o ruchu drogowym (Dz.U. Nr 98 poz. 602 z dnia 20 czerwca 1997 r. z późn. zm., opracowany na podstawie: t.j. Dz. U. z 2012 r. poz. 1137, 1448, z 2013 r. poz. 700, 991.)
- Przeprowadzona wizja lokalna.

2. Przedmiot, lokalizacja i zakres opracowania

Przedmiotem opracowania jest projekt stałej organizacji ruchu dla tematu pn.:

„Przebudowa mostu o nr JNI 14180029 na rzece Stepnica w ciągu drogi powiatowej nr 4156Z w km 3+457 wraz z dojazdami”

Przedsięwzięcie inwestycyjne, zlokalizowane jest na terenie województwa zachodniopomorskiego, powiatu goleniowskiego, gminy Osina.

Droga powiatowa nr 4156Z w miejscu przedmiotowej inwestycji przebiega częściowo przez obszar zabudowany w sąsiedztwie budynków mieszkalnych, a częściowo przez tereny leśne. Inwestycja zlokalizowana jest na działkach pasa drogowego oraz na działce wodnej:

Analizowana konstrukcja znajduje się na działkach obręb 0003 Bodzęcin:

- 73, 53/6 - pas drogowy
- 41 – działka wodna

3. Charakterystyka stanu istniejącego

Podczas wizji zespołu projektowego w terenie, zinwentaryzowano oznakowanie pionowe które zaprezentowano na załączonych rysunkach.

Prace związane z inwestycją wykonywane będą na drodze 4156Z. Na obszarze inwestycji wg stanu istniejącego prędkość dopuszczalna zmienia się w zależności od odcinka drogi (90 km/h-30km/h).

4. Charakterystyka ruchu

Na omawianej drodze powiatowej występuje umiarkowany ruch pojazdów.

5. Charakterystyka stanu projektowanego

Celem niniejszej dokumentacji jest projekt stałej organizacji ruchu na przebudowywanym obiekcie oraz dojazdach do niego.

Zaprojektowano montaż znaku A-7 oraz znaków B-34 w miejsce istniejących B-42. Dodatkowo przewiduje się usunięcie znaków B-33, B-18, U-9a, U-9b, U-3c, U-3d oraz znaków F-6 znajdujących się na dojazdach do mostu.

6. Zastosowane oznakowanie

Do oznakowania stosować znaki pionowe z grupy S tj. ŚREDNIE, lica z folii odbłaskowej typu 1, oraz typu 2 dla znaku A-7, wszystkie znaki powinny posiadać znak bezpieczeństwa B. Oznakowanie powinno być wykonane i ustawione zgodnie z Załącznikiem do Rozporządzenia Ministra Infrastruktury, w sprawie szczegółowych warunków technicznych dla znaków i sygnałów drogowych oraz urządzeń bezpieczeństwa ruchu drogowego i warunków ich umieszczania na drogach (Dz.U. Nr 220 poz. 2181 z dnia 23 grudnia 2003 r).

7. Uwagi końcowe

Do obowiązków Wykonawcy robót należy:

- stosowanie się do zaleceń i wytycznych podanych w niniejszym projekcie,
- naprawa lub wymiana oznakowania, które uległo uszkodzeniu lub zniszczeniu,
- wprowadzanie zmian w zastosowanym oznakowaniu na wniosek Zarządcy drogi lub Policji,
- uporządkowanie terenu po zakończeniu prac.

Opracował: mgr inż. Igor Kunowski



.....

UZGODNIENIA

ZARZĄD
POWIATU
GOLENIOWSKIEGO

Goleniów, dnia 17.09.2020 r.


Znak: WDI.7121.161.2020.PSZ

Biuro Projektowe X-Most
Konrad Uchniewski
ul. Pelikana 13/3
71-698 Szczecin

Dot.: zaopiniowania projektu stałej organizacji ruchu

W odpowiedzi na wniosek (data wpływu do tut. urzędu: 10.09.2020 r.), w związku z §7 ust. 2 pkt 4 Rozporządzenia Ministra Infrastruktury z dnia 23 września 2003 r. w sprawie szczegółowych warunków zarządzania ruchem na drogach oraz wykonywania nadzoru nad tym zarządzaniem (Dz. U. z 2017, poz. 784 ze zm.) **Zarząd Powiatu w Goleniowie opiniuje pozytywnie** projekt stałej organizacji ruchu na drodze powiatowej nr 4156Z Glewice – Węgorza, działka drogowa nr 73 i 53/6, obręb geodezyjny Bodzęcin, gmina Osina w związku z przebudową mostu na rzece Stepnica w km 3+457 z uwagami:

1. Plan orientacyjny powinien zawierać imię, nazwisko oraz podpis projektanta.


Z up. Zarządu Powiatu
mgr Paweł Szalimow
Główny Specjalista

w Wydziale Dróg Powiatowych i Inwestycji

Otrzymują:

1. Adresat,
2. a/a.



Goleniów, dnia 13.10.2020 r.

Znak: ZR.7121.337.2020.MB

Nr ewidencji: S.35/2020

Konrad Uchniewski
Biuro Projektowe X-Most
ul. Pelikana 13/3
71-698 Szczecin

W związku ze złożonym wnioskiem z dnia 1 października 2020 r. (data wpływu do tut. urzędu: 01.10.2020 r.) oraz dwoma egzemplarzami projektu, działając na podstawie art. 10 ust. 5 ustawy z dnia 20 czerwca 1997 r. Prawo o ruchu drogowym (Dz. U. z 2020 r. poz. 110 z późn. zm.) w związku z § 1 ust. 1 rozporządzenia Ministrów Infrastruktury oraz Spraw Wewnętrznych i Administracji z dnia 31 lipca 2002 r. w sprawie znaków i sygnałów drogowych (Dz. U. z 2019 r. poz. 454 z późn. zm.), zgodnie z § 8 ust. 2 pkt 1 ppkt a rozporządzenia Ministra Infrastruktury z dnia 23 września 2003 r. w sprawie szczegółowych warunków zarządzania ruchem na drogach oraz wykonywania nadzoru nad tym zarządzeniem (Dz. U. z 2017 r. poz. 784), informuję o **zatwierdzeniu projektu zmiany stałej organizacji ruchu na drodze powiatowej nr 4156Z Glewice – Węgorza w km 3+457 (+/-350 m) w miejscowości Bodzęcin w związku z przebudową mostu wraz z dojazdami.**

Szczegółową lokalizację ustawienia znaków drogowych należy przeprowadzić pod nadzorem Wydziału Dróg Powiatowych i Inwestycji Starostwa Powiatowego w Goleniowie, który wcześniej dokona ich odbioru pod względem jakości, zgodności z projektem oraz przepisami.

Co najmniej 7 dni przed wprowadzeniem organizacji ruchu, wykonawca zobowiązany jest powiadomić Starostę Goleniowskiego (podając znak niniejszego pisma), Komendę Powiatową Policji w Goleniowie oraz Wydział Dróg Powiatowych i Inwestycji Starostwa Powiatowego w Goleniowie o terminie wprowadzenia organizacji ruchu.

Stala organizacja ruchu powinna zostać wprowadzona w terminie ważności zatwierdzenia.
Zatwierdzenie jest ważne do dnia 31 grudnia 2021 r.

Z up. STAROSTY


M. Banaś
mgr Marta Banaś

Podinspektor ds. zarządzania ruchem

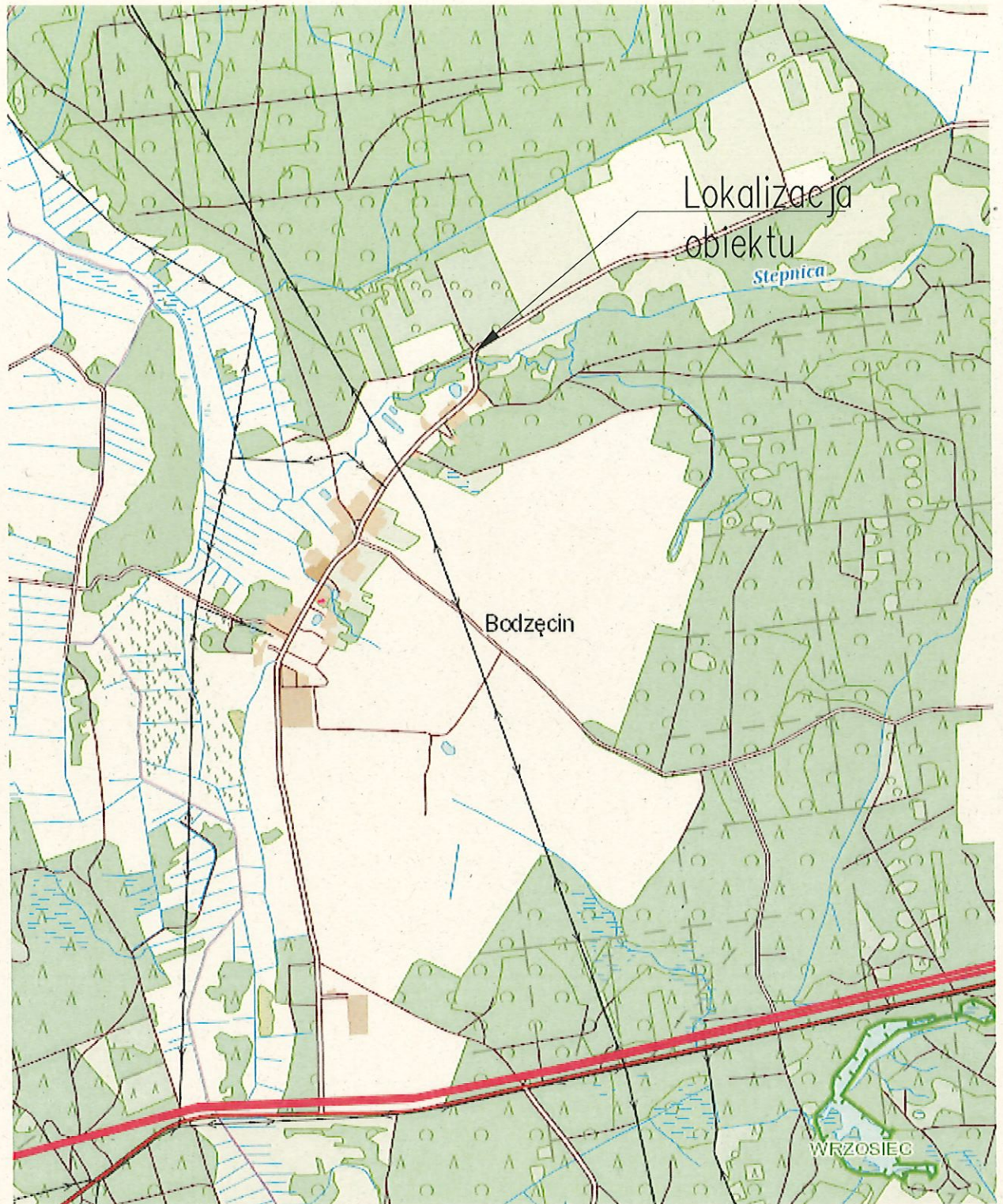
Otrzymują:


1. Adresat,
2. a/a.

tel.: 91 471 02 65
fax: 91 471 02 00e-mail: sekretariat@powiatgoleniowski.pl
www.powiatgoleniowski.pl



ORIENTACJA



 <p>Biuro Projektowe X-Most</p> <p>Biuro Projektowe X-Most Konrad UCHNIEWSKI 71-698 Szczecin, ul. Pelikana 13/3 NIP 851-266-16-25, Regon 320184009 fax. +48918821327, tel. +48501780426, e-mail: uchk@wp.pl</p>	<p>BRANŻA MOSTOWA</p> <p>NAZWA DOKUMENTACJI</p> <p>Przebudowa mostu o nr JNI 14180029 na rzece Stepnica w ciągu drogi powiatowej nr 4156Z w km 3+457 wraz z dojazdami</p>
	<p>OBIEKT</p> <p>MOST JNI 14180046</p>
	<p>DZ. EW.</p>
<p>TYTUŁ RYSUNKU</p> <p>ORIENTACJA</p>	<p>12.2020 r.</p> <p>DATA</p>
<p>OPRACOWAŁ</p>	<p>IMIE I NAZWISKO</p>
<p>UPRAWNIENIA</p>	<p>OPRACOWAŁ</p> <p>PODPIS</p>

