


Legenda

 1/4,0 - sondowanie penetracyjne (nr / gł. [m])



Mapa dokumentacyjna

Temat

Kanalizacja w miejscowości Karnkowo

Skala

1:500

Data

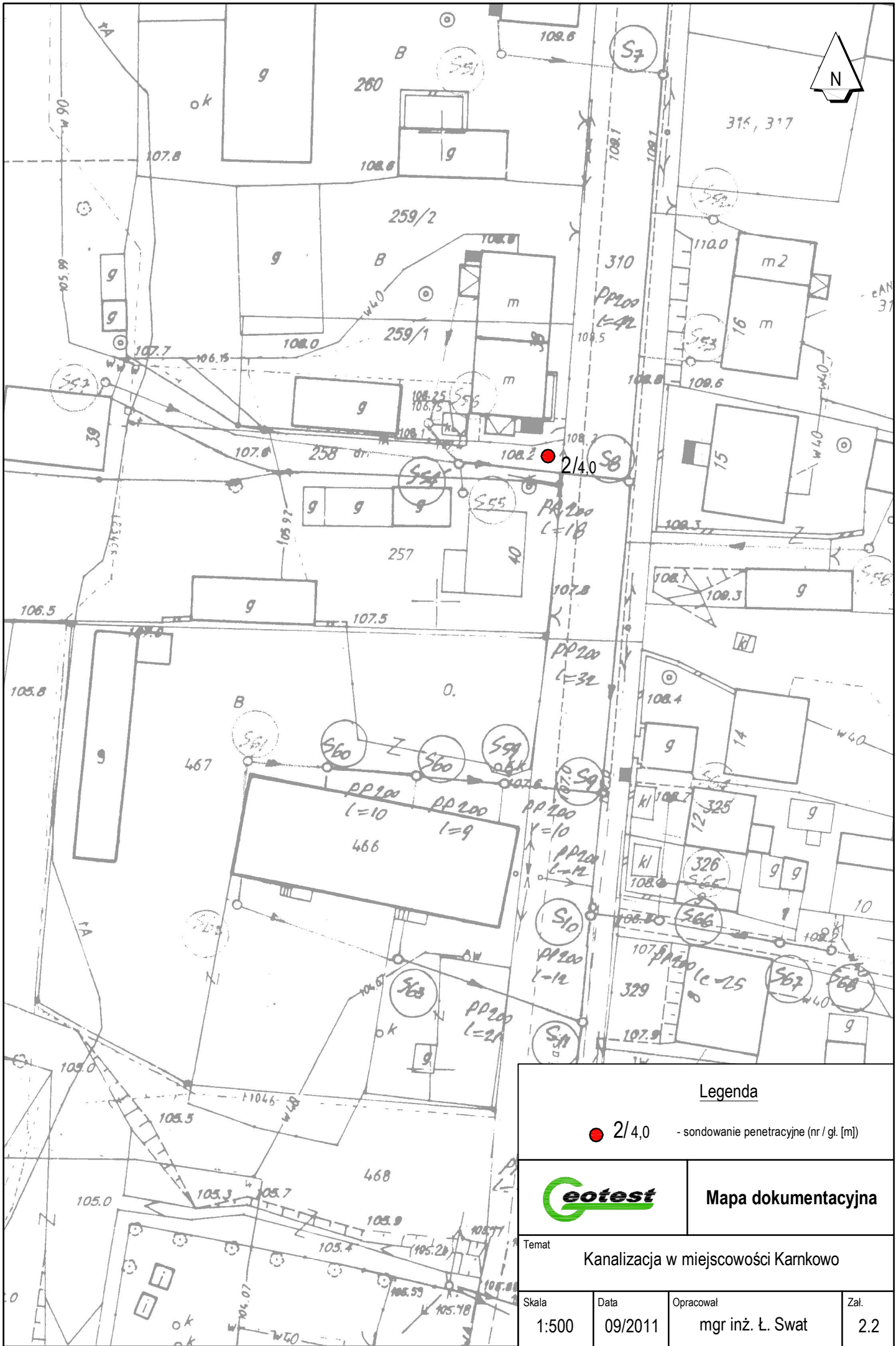
09/2011

Opracował

mgr inż. Ł. Swat

Zał.

2.1



Legenda

● 2/4,0 - sondowanie penetracyjne (nr / gł. [m])



Mapa dokumentacyjna

Temat

Kanalizacja w miejscowości Karnkowo

Skala

1:500

Data

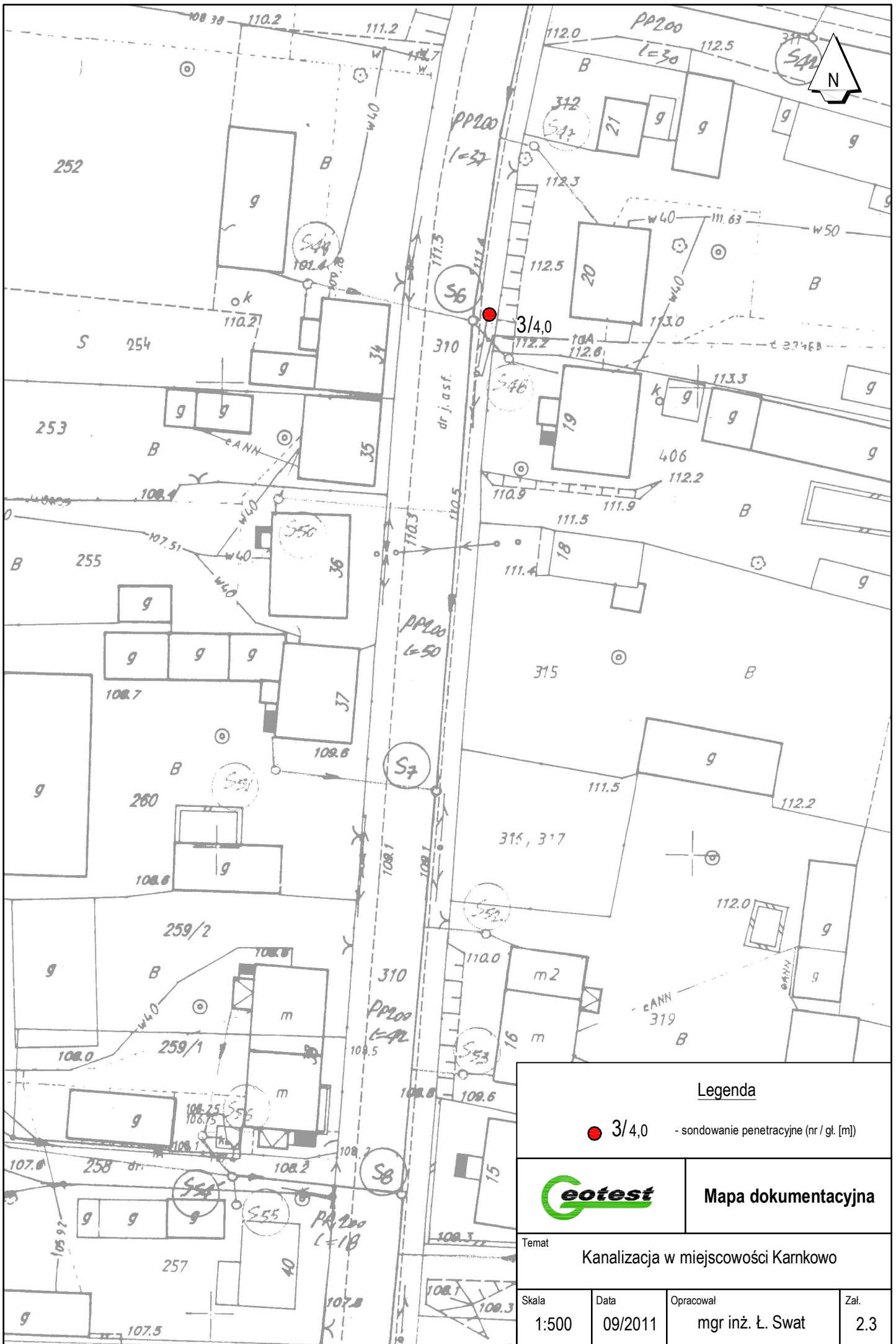
09/2011

Opracował


mgr inż. Ł. Swat

Zał.

2.2



Legenda

 3/4,0 - sondowanie penetracyjne (nr / gł. [m])



Mapa dokumentacyjna

Temat

Kanalizacja w miejscowości Karnkowo

Skala

1:500

Data

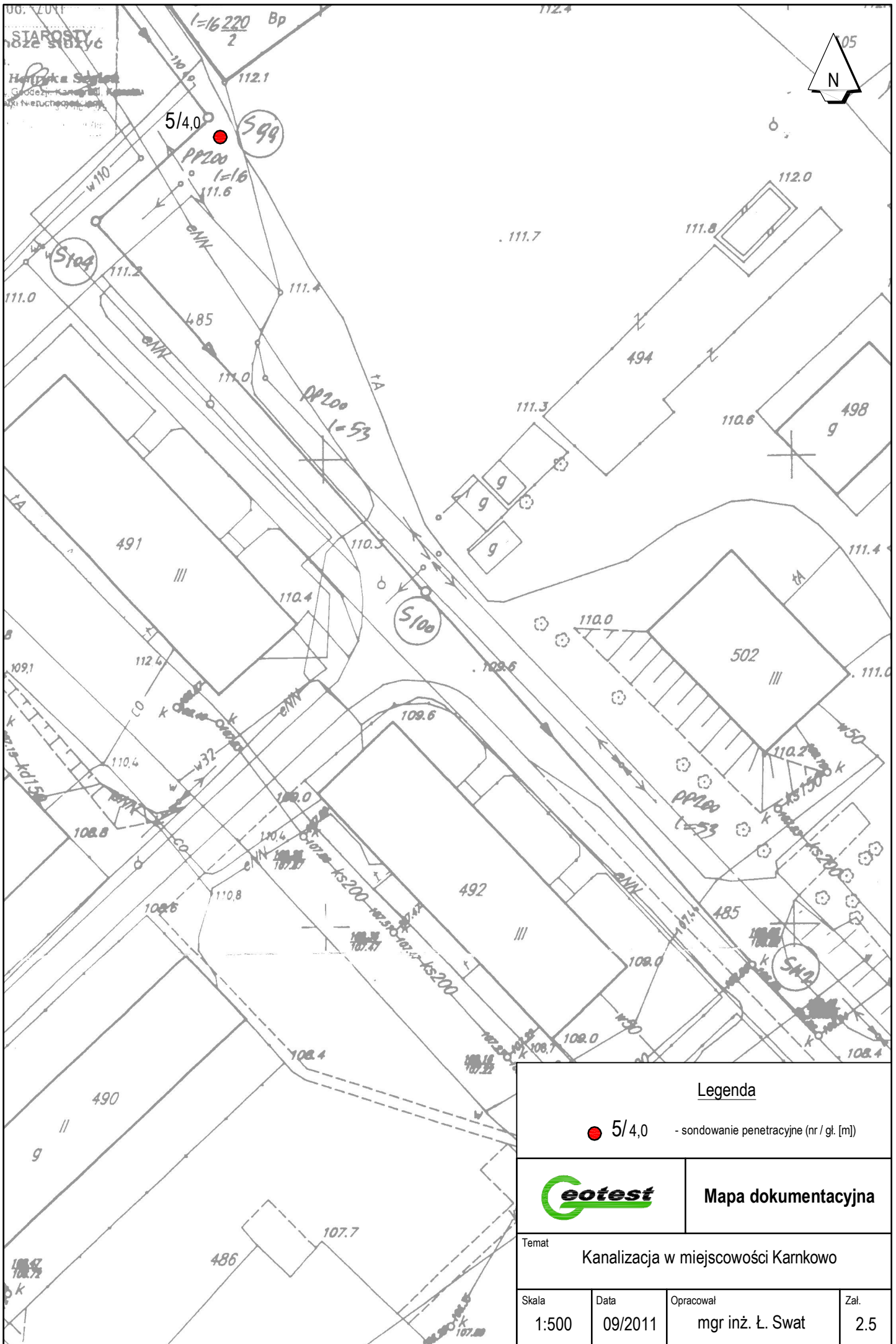
09/2011

Opracował


mgr inż. Ł. Swat

Zał.

2.3



Legenda

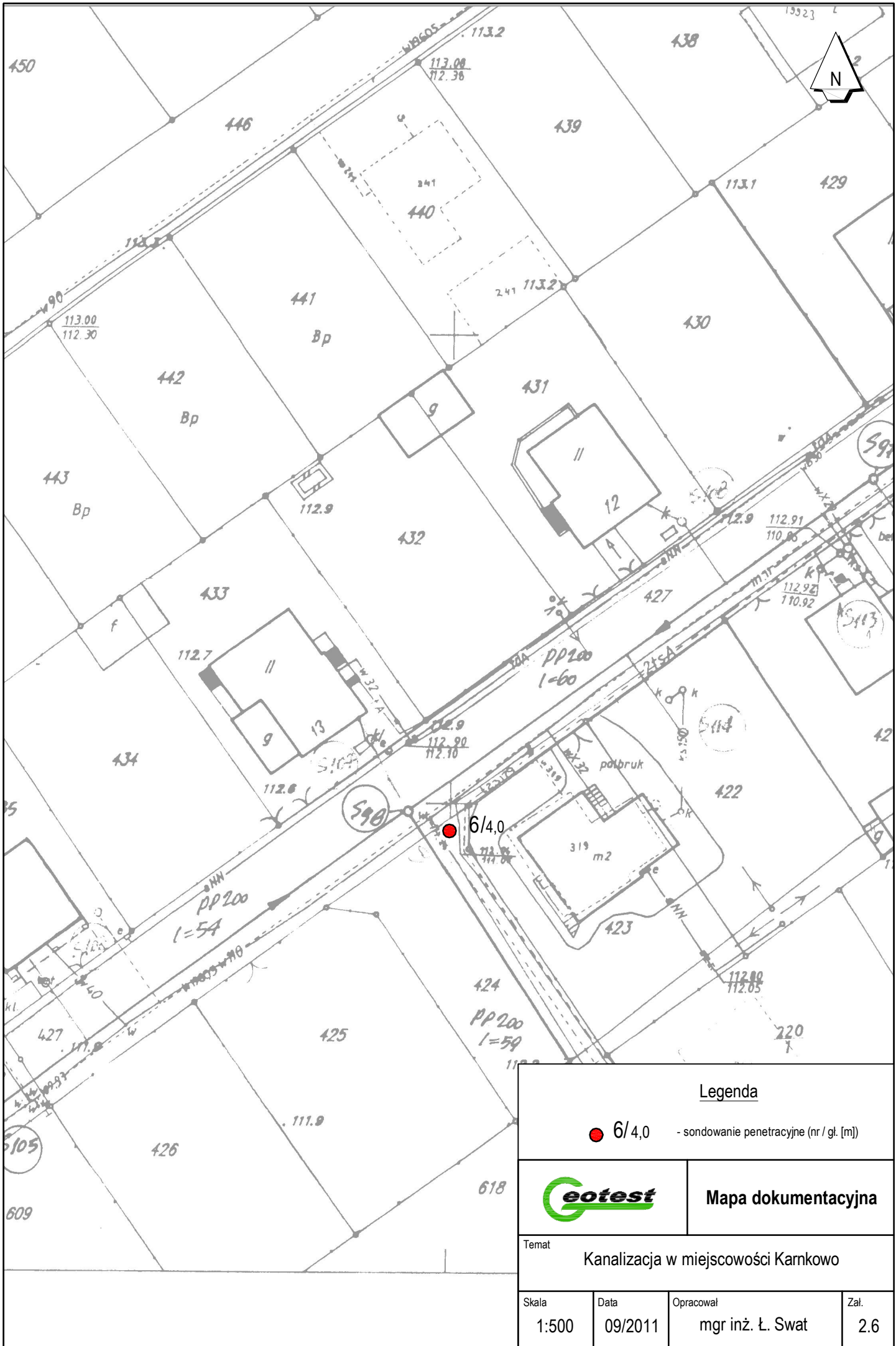
 5/4,0 - sondowanie penetracyjne (nr / gł. [m])



Mapa dokumentacyjna

Temat
Kanalizacja w miejscowości Karnkowo

Skala	Data	Opracował	Zał.
1:500	09/2011	mgr inż. Ł. Swat	2.5



Legenda			
● 6/4,0	- sondowanie penetracyjne (nr / gł. [m])		
		Mapa dokumentacyjna	
Temat Kanalizacja w miejscowości Karnkowo			
Skala 1:500	Data 09/2011	Opracował mgr inż. Ł. Swat	Zał. 2.6