

Jednostka projektowa:
Usługi Projektowe i Kosztorysowanie - Włodzimierz Gawęł
ul. Szmaragdowa 20 b , Olszowa
63-600 Kępno
tel. +48 604137534

KARTA PROJEKTU


<i>Obiekt:</i>	<i>Wiata grillowa przy Sali wiejskiej w sołectwie Szklarka Mielęcka</i>
<i>Adres inwestora:</i>	<i>Ul. Ratuszowa nr 1 , 63 – 600 Kępno</i>
<i>Adres budowy:</i>	<i>dz. nr 72/6 , 74/2 j. ewid. 300803_ 5 , obręb 0015</i>
<i>Branża:</i>	<i>Architektura , kat . obiektu III</i>
<i>Inwestor:</i>	<i>Gmina Kępno</i>

Spis zawartości projektu budowlanego
1. Projekt zagospodarowania działki
2. Projekt architektoniczno - budowlany
3. Załączniki formalne

Jednostka projektowa:
Usługi Projektowe i Kosztorysowa – Włodzimierz Gawel
Ul. Szmaragdowa 20 b Olszowa
63-600 Kępno
tel. +48 60137534

projekt zagospodarowania działki

Obiekt:	Wiata grillowa przy Sali wiejskiej w sołectwie Szklarka Mielęcka
Adres inwestora:	Ul. Ratuszowa nr 1 , 63 – 600 Kępno
Adres budowy:	dz. nr 72/6 , 74/2 , j. ewid. 300803_ 5 , obręb 0015
Branża:	Architektoniczna kat. obiektu III
Inwestor:	Gmina Kępno

	Imię i nazwisko	Podpis
Projektował:	tech. bud. Włodzimierz Gawel UPR. Uan 7342-17/94 Uprawnienia arch.-konstr.-bud. do projektowania i kierowania robotami budowlanymi w ograniczonym zakresie	

WŁODZIMIERZ GAWEL
Upr. do projektowania, kierowania i nadzoru nad robotami budowlanymi w zakresie architektury i budownictwa
Nr upr. UAN 7342-17/94
wyd. przez U.W. w Kalszku
Olszowa, ul. Szmaragdowa 20 b

Spis zawartości :

- strona tytułowa i spis zawartości - str. 1
- oświadczenie projektanta - str. 2
- uprawnienia i zaświadczenie z izby projektanta - str. 3 – 4
- opis do projektu zagospodarowania działki – str. 5-7
- projekt zagospodarowania działki – str. 8

STAROSTWO POWIATOWE W KĘPNIE
Wydział Architektury i Budownictwa
ZATWIERDZA SIE
projekt budowlany decyzją
Nr 577/2023
z dnia 16.11.2023r.

Z up. STAROSTY
NACZELNIK
Wydziału Architektury i Budownictwa
Jerzy Dobrzyński

STAROSTWO POWIATOWE
w KĘPNIE
ul. Kościuszki 5, 63-600 Kępno
tel. 62 782 89 00
fax 62 782 89 01

OŚWIADCZENIE

Na podstawie art. 34 ust. 3 d pkt.3 ust. 34 ustawy z dnia 7 lipca 1994 roku Prawo budowlane (tekst jednolity Dz. U. 2023.682 z późniejszymi zmianami) , składam niniejsze oświadczenie, jako projektant zamierzenia budowlanego pod nazwą:

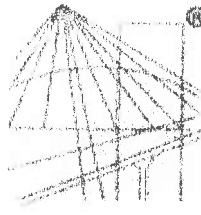
Wiata grillowa przy Sali wiejskiej

adres inwestycji:

działka nr 72/6 , 74/2 Szklarka Mielęcka , 63 – 600 Kępno

o sporządzeniu projektu budowlanego, zgodnie z obowiązującymi przepisami oraz zasadami wiedzy technicznej.

WŁODZIMIERZ SŁOBIAN
Upr. do projektowania, kierowania i nadzoru nad
robót w zakresie architektury i konstrukcji
Nr upr. UAN 7342-17/94
wyd. przez U.W. w Kaliszu z dnia 7.8.1994r.
Olszowa, ul. Szmaragdowa 20 Kępno



P O L S K A
I Z B A
I N Z Y N I E R Ó W
B U D O W N I C T W A

Zaświadczenie

o numerze weryfikacyjnym:
WKP-DNU-4SJ-A1U *

Pan Włodzimierz Gawęł o numerze ewidencyjnym WKP/BO/1104/01
adres zamieszkania ul. Szmaragdowa 20b, 63-600 Olszowa
jest członkiem Wielkopolskiej Okręgowej Izby Inżynierów Budownictwa i posiada wymagane
ubezpieczenie od odpowiedzialności cywilnej.

Niniejsze zaświadczenie jest ważne od 2023-01-01 do 2023-12-31.

Zaświadczenie zostało wygenerowane elektronicznie i opatrzone bezpiecznym podpisem elektronicznym
weryfikowanym przy pomocy ważnego kwalifikowanego certyfikatu w dniu 2022-12-14 roku przez:

Andrzej Kułesa, Przewodniczący Rady Wielkopolskiej Okręgowej Izby Inżynierów Budownictwa.

(Zgodnie z art. 78¹ K.c.

§ 1. Do zachowania elektronicznej formy czynności prawnej wystarcza złożenie oświadczenia woli w postaci elektronicznej i opatrzenie go
kwalifikowanym podpisem elektronicznym.

§ 2. Oświadczenie woli złożone w formie elektronicznej jest równoważne z oświadczeniem woli złożonym w formie pisemnej.)

* Weryfikację poprawności danych w niniejszym zaświadczeniu można sprawdzić za pomocą numeru weryfikacyjnego zaświadczenia na
stronie Polskiej Izby Inżynierów Budownictwa www.piib.org.pl lub kontaktując się z biurem właściwej Okręgowej Izby Inżynierów
Budownictwa.

Kalisz, dn. 07.04.1994r.

STAROSTWO POWIATOWE
UAN. 7342-177/94

DECYZJA O STWIERDZENIU PRZYGOTOWANIA ZAWODOWEGO
do pełnienia samodzielnych funkcji technicznych
w budownictwie

Na podstawie §2 ust.2, §5 ust.2, §7 i §13 ust.1
pkt 1 i 2 rozporządzenia Ministra Gospodarki Terenowej
i Ochrony Środowiska z dnia 20 lutego 1975r. w sprawie
samodzielnych funkcji technicznych w budownictwie (Dz.U.
Nr 8, poz.46 z późniejszymi zmianami) stwierdza się, że:

Pan Włodzimierz Piotr G A W E Ł
t e c h n i k b u d o w l a n y

urodzony dnia 26 lipca 1955r. w Kępnie posiada przygoto-
wanie zawodowe upoważniające do wykonywania samodzielnych
funkcji

projektanta, kierownika budowy i robót
w specjalnościach:

- 1/ architektonicznej;
- 2/ konstrukcyjno - budowlanej.

Pan Włodzimierz Piotr G A W E Ł

jest upoważniony do:

- 1/ sporządzania projektów w zakresie rozwiązań architekto-
nicznych w budownictwie jednorodzinym, zagrodowym
oraz innych budynków o kubaturze do 1000 m³;
- 2/ sporządzania projektów w zakresie rozwiązań konstrukcyjno-
budowlanych budynków i innych budowli - o powszechnie
znanych rozwiązaniach konstrukcyjnych i schematach techni-
cznych, z wyłączeniem linii, węzłów i stacji kolejowych,
dróg i nawierzchni lotniskowych, mostów, budowli hydro-
technicznych i melioracji wodnych;
- 3/ kierowania, nadzorowania i kontrolowania budowy i robót,
kierowania i kontrolowania wytwarzania konstrukcyjnych
elementów budowlanych oraz oceniania i badania stanu
technicznego w zakresie wszelkich budynków i innych
budowli o powszechnie znanych rozwiązaniach konstrukcyjnych,
z wyłączeniem linii, węzłów i stacji kolejowych, dróg
i nawierzchni lotniskowych, mostów, budowli hydrotechni-
cznych i melioracji wodnych.



Z up. Wojewody Kaliskiego
mgr inż. arch. T. Krzyszkowski - Katarzyna
GŁÓWNY ARCHITENT WOJEWÓDZTWA
Dyrektor Wydziału

O P I S.

do projektu zagospodarowania działki

1. Przedmiot inwestycji :

przedmiotem inwestycji jest budowa wiaty grillowej .

2. Istniejący stan zagospodarowania działki :

Działka położona jest w miejscowości Szklarka Mielęcka ,
gmina Kępno nr ewid. gruntów 72/6 (obręb Szklarka Mielęcka),
na terenie usług publicznych . Działka jest zabudowana świetlicą wiejską .

3. Projektowane zagospodarowanie działki :

obiekt lokalizuje się w środku działki

Urządzenia budowlane związane z budynkiem to:

- wód opadowych – powierzchniowe

4. Ochrona środowiska :

Przyjęte w projekcie rozwiązania przestrzenne, funkcjonalne i techniczne eliminują niekorzystny wpływ obiektu na środowisko przyrodnicze i zdrowie

5. Ochrona zabytków :

obiekt nie leży w strefie ochrony konserwatorskiej.

6. Zestawienie powierzchni :

Wyszczególnione w części rysunkowej .

7. Określenie obszaru oddziaływania obiektu na działce nr 72/6 względem działek sąsiednich :

1. ANALIZA PROJEKTOWANEGO OBIEKTU KUBATUROWEGO

- **Oddziaływanie obiektu kubaturowego w zakresie funkcji**

Przedmiotem analizy oddziaływania jest budowa wiaty grillowej zlokalizowanej na działce nr 72/6 w miejscowości Szklarka Mielęcka (obręb Szklarka Mielęcka). Obiekt będący przedmiotem opracowania zlokalizowany jest z przodu działki w odległości 4 m od granic działki . Dojazd do działki jako istniejący jest zapewniony z drogi gminnej . Część działki zostanie utwardzona kostki, betonową, typu Pol-bruk .

Oddziaływanie obiektu kubaturowego w zakresie bryły.

Projektowana budowa nie spowoduje ograniczenia światła dziennego do sąsiedniego budynku mieszkalnego którego ściana z oknem pomieszczenia

przeznaczonego na stały pobyt ludzi znajduje się w odległości, działki niezabudowane. Projektowany obiekt nie będzie przesłaniał oraz nie będzie zaciemniał istniejącej zabudowy na sąsiedniej działce.

Oddziaływanie obiektu kubaturowego z zakresie regulacji Decyzji o Warunkach Zabudowy

Projektowany obiekt spełnia wszystkie wymogi Planu Zagospodarowania Przestrzennego dla Miasta i Gminy Kępno i nie zamienia w stosunku do sąsiedniej działki możliwość jej zabudowy.

Kategoria budynku kubaturowego.

Projektowana wiata zaliczana jest do kategorii obiektów budowlanych III

2. ANALIZA INNYCH UWARUNKOWAŃ FORMALNO-PRAWNYCH

Nr ewidencyjny działki	Podstawa formalno – prawna włączenia Do obszaru objętego oddziaływaniem	uwagi
72/6	Plan Zagospodarowania Przestrzennego dla Miasta i Gminy Kępno	Spełnia założenia Planu
72/6	Ustawa z dnia 7 lipca 1994 r Prawo Budowlane (tekst jednolity Dz.U. z 2013 r, Poz.1409 z późn. Zmianami)	Art. 5 ust 1 zbadano czy projektowany obiekt nie doprowadzi do ograniczenia pobliskich terenów w zakresie zapewnienie im wskazanych w tym przepisie wymagań ogólnych
72/6	Rozporządzenie Ministra Infrastruktury z dnia 12 kwietnia 2002 r „ W sprawie warunków technicznych jakim powinny odpowiadać budynki i ich usytuowanie „ (tekst jednolity Dz.U. NR 75 , poz.69 z późn. zmianami) analiza pod kątem wyznaczenia w otoczeniu obiektu budowlanego terenu , na który obiekt oddziałuje wprowadzając ograniczenia w jego zagospodarowaniu (definicja obszaru oddziaływania obiektu na podstawie zapisów art. 3 pkt 20 Ustawy z dnia 7 lipca 1994 r „ Prawo budowlane tekst jednolity Dz.U z 2013 r nr 1409 z późn. zmianami)	Dział II Zabudowania i zagospodarowanie działki budowlanej : Rozdział 1 Usytuowanie projektowanego budynku §13.1 Naturalne oświetlenie – przesłanianie – ze względu na odległość oraz wysokość przesłaniania ściany z otworami pomieszczeń przeznaczonych na stały pobyt ludzi do projektowanego budynku nie będzie przesłaniała istniejących zabudowań na sąsiedniej działce jak również zaciemniała (Dział III Budynki i pomieszczenia Rozdział istniejących zabudowań na sąsiedniej działce jak również zaciemniania (Dział III Budynki i pomieszczenia Rozdział 2 – oświetlenie i nasłonecznienie pomieszczeń § 60) wymagany minimalny czas nasłonecznienia dla mieszkania na działce sąsiedniej zostanie spełniony nie zmieniając tym samym jego standardu użytkowego. -rozdział 3 miejsca postojowe dla samochodów osobowych § 18 , § 19 – spełniony - rozdział 4. miejsce gromadzenia odpadów stałych § 23.1,3 – spełniony Dział VI Bezpieczeństwo pożarowe

		- Rozdział 7 Usytuowanie budynków ze względu na bezpieczeństwo pożarowe § 271, § 272, § 273 , § 232 ust. 4 i 5 spełniony , w odległości min. 4,0 m od granicy działki , konstrukcja wiaty drewniana , pokrycie dachu blacha dachówkowa
72/6	Ustawa z dnia 27 kwietnia 2001 r., Prawo ochrony środowiska „(Dz. U. nr 62 , poz. 627 z późn. zmianami)	Inwestycja nie jest zaliczana do inwestycji mogących znacząco oddziaływać na środowisko i jest wymagane opracowanie raportu oceny oddziaływania na środowisko
72/6	Rozporządzenie Rady Ministrów z 9 listopada 2010 r., W sprawie przedsięwzięć mogących znacząco oddziaływać na środowisko („Dz.U z 2010 r nr 213 , poz. 937 z późn. zmianami)	Inwestycja nie zalicz się do zagadnień określonych w § 2 i § 3
72/6	Załącznik do Rozporządzenia Ministra środowiska z dnia 14 czerwca 2007 r., w sprawie dopuszczalnych poziomów hałasu w środowisku „, Dz.U. z 2007 r nr 120 , poz 826 z późn. zmianami)	Spełniony warunek poziomu hałasu który nie przekroczy dopuszczalnych 50 dB w ciągu dnia i 40 dB w porze nocnej.

Opracował :

WŁODZIMIERZ GAŁUZA
Upr. do projektowania kier i nadz. robót w zakresie architektury
Nr upr. UAN 7342
wyd. przez U.W. w Kaliszu
Olszowa, ul. Szmaragdowa 20
Mr. 10

PROJEKT

ZAGOSPODAROWANIA DZIAŁKI

Miejscowość: SZKLARKA MIELECKA

Ulica

KEPNO

Codnia

GMINA KEPNO







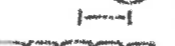


Właściciel

Obiekt: wiatra grillowa

ORIENTACJA:

Nr	Przeznaczenie	Opis obiektów budowlanych				
		Szalony	Blaszany	Łazid. dach	Pole ter. budo	Stos ter. budo
1	proj. wiatra grillowa					
2	ist. sala wiejska					
3	parking					
4						
5						
6						
7						
8						
9						
10						
11						
12						
13						
14						
15						
16						
17						

OZNACZENIA

-  Budynek projektow.
-  Budynek istniejący
-  Budynek do real. w
-  Budynek do rozbił.
-  Granica nieruchomości
-  Słup sieci niskiego
-  Studnia
-  Ogrodzenie z bramą
-  Szambo szczelne
-  Drzewo liściaste
-  Drzewo iglaste
-  Trzepak
-  Krzewy
-  Row wodny
-  Przewód kanalizacyjny
-  Granica

SPRAWDZENIE:

Opinie i zgodności

BILANS TERENU

Pow. działki:	dz. nr 72/6	678,00 m ²	
w tym:	1. Tereny zabudowane	130,00 m ²	19,17 %
	2. Tereny zielone	353,00 m ²	52,07 %
	3. Tereny komunikacji	195,00 m ²	28,76 %
	4. Teren upraw rolnych		

Wykonano z dnia 17.08.2023 r.

WŁODZIMIERZ
Upr. do projektowania, kier. robót w zakresie architektury i inżynierii

Projekant: W. Gówek

ul. Szmarańska 20, Oliszowa, 41-010

MAPA DO CELÓW PROJEKTOWYCH




Oznaczenie kancelaryjne zgłosz. pracy geodezyjnej	ODGK.6640.1217.2023
Miejscowość, numer działki	Szklarka Mielecka, dz. 72/6
Jednostka ewidencyjna	identyfikator 300803_5
	nazwa Kepno - ob. wiejski
Obsz. ewidencyjny	identyfikator 300803.5.0015
	nazwa Szklarka Mielecka
Skala mapy	1:500
Nazwa układu współrzędnych	prostokątnych płaskich wysokości
	PL-2000.6
	PL-KRON-86-NH
Oznaczenie i informacje o służebnościach gruntowych mających wpływ na zagospodarowanie gruntów, zlokalizowanych w granicach projektowanej inwestycji	W granicach projektowanej inwestycji nie badano służebności gruntowych
Oznaczenie i symbol konturu użytku gruntowego, który nie jest ujawniony w bazie danych ewidencji gruntów i budynków	
UWAGA: Nie wyklucza się istnienia w terenie innych przewodów, o których brak informacji wynika z zaszczerstości historycznych lub niedopełnienia przepisów zgłoszenia do inwentaryzacji (Ustawa: Prawo geodezyjne i kartograficzne - z 17.05.1989 r. j.t. Dz. U. 2021 r., poz. 1990, z 2022 r. poz. 1846, 2185, z 2023 r. poz. 803)	

GEO-DOM PAWEŁ KRUPIŃSKI
63-600 KĘPNO, UL. WARSZAWSKA 15/1
NIP: 619-190-98-70 tel.696 929 849
e-mail: geodom.pk@gmail.com

GEODETA UPRAWNIONY
MGR INŻ. PAWEŁ KRUPIŃSKI
UPR. NR 21961

Oznaczenie granic obszaru, który był przedmiotem aktualizacji	
Godło mapy	6.153.20.22.2.1, 6.153.20.22.2.2

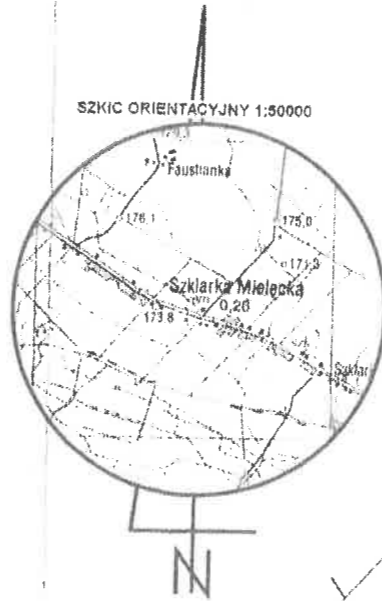
Legenda MPZP

-  - nieprzekraczalna linia zabudowy
-  - linia rozgraniczająca tereny o różnym przeznaczeniu
- KC - tereny zabudowy garażowej
- UP - tereny zabudowy usług publicznych
- R - tereny rolnicze
- MN - tereny zabudowy mieszkaniowej jednorodzinnej
- KDW - tereny dróg wewnętrznych
-  - granica strefy ochrony archeologicznej "OW"

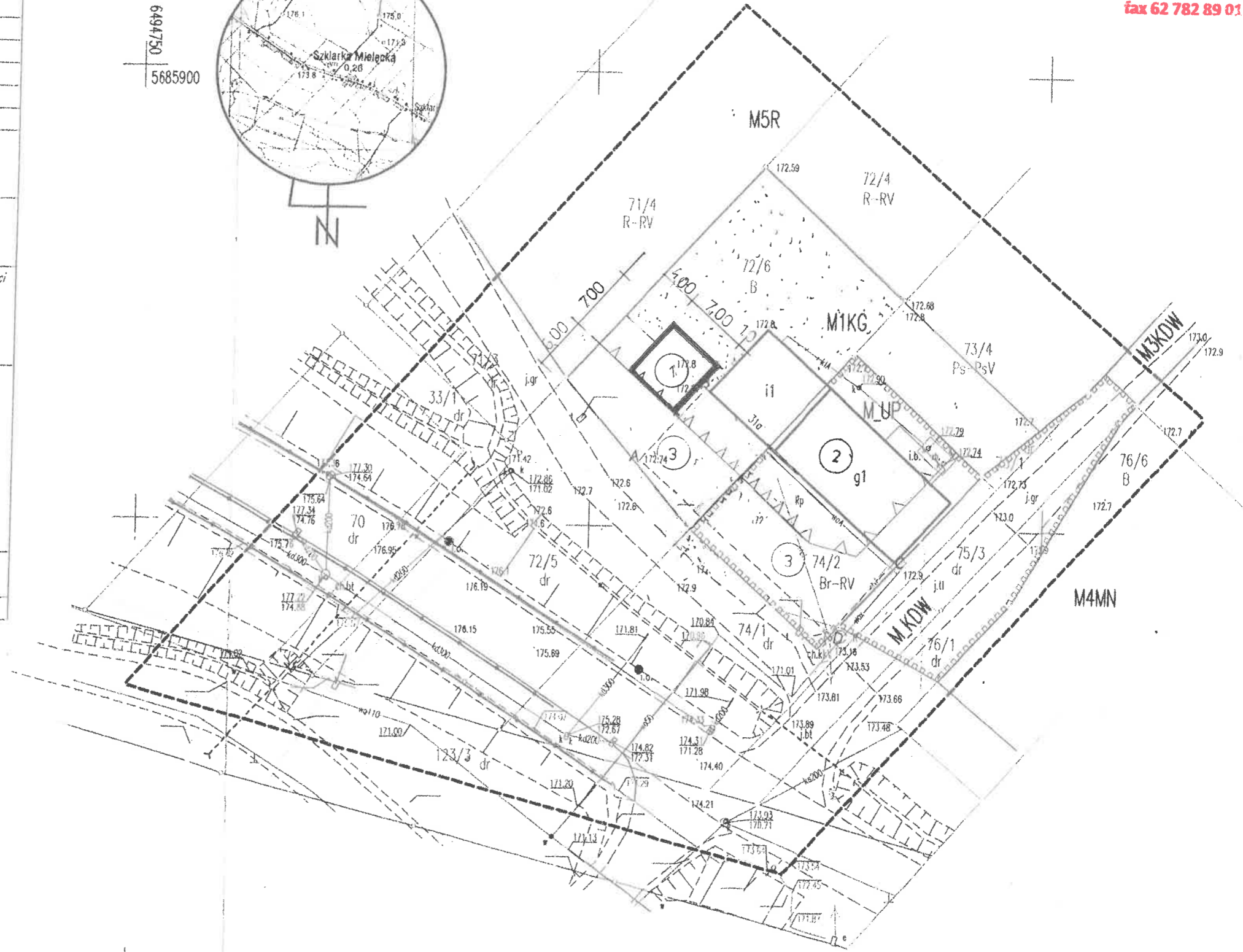
Poświadczam, że niniejszy dokument został opracowany w wyniku prac geodezyjnych i kartograficznych, których rezultaty zawiera operat techniczny pozytywnie zweryfikowany. Jednocześnie informuję, że jestem świadomy odpowiedzialności karnej za złożenie fałszywego oświadczenia.

Identyfikator zgłoszenia prac geodezyjnych	ODGK.6640.1217.2023
Organy służby geodezyjnej, który otrzymał zgłoszenie	STAROSTA KĘPIŃSKI
Wykonawca prac geodezyjnych	GEO-DOM PAWEŁ KRUPIŃSKI 63-600 KĘPNO WARSZAWSKA 15/1
Nr oraz data sporządzenia dokumentu zawierającego wynik pozytywnej weryfikacji	Protokół weryfikacji Nr 2 z dn. 08.08.2023 r.
Imię i nazwisko oraz uprawnienia zawodowych kierownika prac	Paweł Krupiński Nr uprawnień 21961

STACJONAROWA KOWIATOWA
w KĘPNIE
ul. Kościuszki 5, 63-600 Kępno
tel. 62 782 89 00
fax 62 782 89 01




szl6sci
23 r.



Jednostka projektowa:
Usługi Projektowe i Kosztorysowanie - Włodzimierz Gawel
ul. Szmaragdowa 20 b , Olszowa
63-600 Kępno
tel. +48 604137534

Projekt architektoniczno – budowlany

Obiekt:	Wiata grillowa przy Sali wiejskiej w sołectwie Szklarka Mielecka
Inwestor:	Gmina Kępno
Adres inwestora:	Ul. Ratuszowa nr 1 , 63 – 600 Kępno
Adres budowy:	działka nr 72/6 ,74/2 , j.ewid. 300803_ 5 , obręb 0015
branża:	Architektoniczna , kat. obiektu III

	Imię i nazwisko	Podpis
Projektował:	tech. bud. Włodzimierz Gawel UAN 7342-17/94 Uprawnienia arch.-konstr.-bud. do projektowania i kierowania robotami budowlanymi w ograniczonym zakresie	 WŁODZIMIERZ Upr. do projektowania i kierowania robotami budowlanymi w zakresie architektury - n. 7342-17/94 Wyd. przez U.W. w Kaliszu - Olszowa, ul. Szmaragdowa 20 b

Spis zawartości :

- strona tytułowa i spis treści - str. 1
- opis techniczny – str. 2-3
- rysunki techniczne – str. 4

STAROSTWO POWIATOWE W KĘPNIE
Wydział Architektury i Budownictwa
ZATWIERDZA SIĘ
projekt budowlany decyzją
Nr 677/2023
z dnia 16.11.2023 r

.....
NACZELNIK
Wydziału Architektury i Budownictwa
Jerzy Dobrzyński

Opis techniczny

do projektu budowlanego: **wiata grillowa przy Sali wiejskiej w sołectwie**

Szklarka Mielęcka

Inwestor : Gmina Kępno , adres inwestycji Szklarka Mielęcka dz. nr 72/6 i 74/2

63 – 600 Kępno

1. Informacje ogólne

Przedmiotem niniejszego projektu jest budowa *wiaty grillowej* . Projektowany budynek ma formę zwartej bryły z dachem czterospadowym. Wiata forma architektoniczna nawiązuje do otaczającej zabudowy

Wymiary gabarytowe wiaty .

Dł. = 7 ,00m Szer. = 7,00 m Wys. = 4,85 m

Kubatura netto	168,72 m ³
Powierzchnia zabudowy	49,00 m ²
Powierzchnia użytkowa	48,79 m ²

2. Warunki geotechniczne posadowienia

W miejscu posadowienia budynku występują piaski drobne mało wilgotne średnio zagęszczone.

Do obliczeń przyjęto wartość $\sigma = 0.15$ MPa.

Poziom wody gruntowej znajduje się poniżej poziomu posadowienia budynku.

Zgodnie z powyższym na podstawie rozporządzenia Ministra Transportu, Budownictwa i Gospodarki Morskiej z dnia 25 kwietnia 2012 w sprawie ustalenia geotechnicznych warunków posadowienia obiektu budowlanego Dz. U . 2012 nr poz. 463. stwierdza się że są to proste warunki gruntowe.

Budynek zalicza się do I kategorii geotechnicznej

UWAGA! – w przypadku stwierdzenia podczas wykonywania robót ziemnych innych warunków gruntowych niż założono wyżej, należy przed wykonaniem stóp zacerpnąć opinii projektanta w celu ewentualnej zmiany geotechnicznych warunków posadowienia.

3. Dane materiałowo – konstrukcyjne

1. Fundamenty – stopy fundamentowe

Należy wykonać z betonu żwirowego klasy B-15, wykonać na mokro. Pod płytą należy wykonać podsypkę żwirową grubości 10 cm

2. Ściany zewnętrzne – konstrukcja nośna budynku

Słupy drewniane należy wykonać z drewna sosnowego klasy C-27 o przekroju 16 x 16 cm .

Łączenie słupów za pomocą kotew stalowych o średnicy 14 mm ze stali

ocynkowanej lub kwasoodpornej w liczbie 4 sztuk na stęp.

3. Konstrukcja dachu :

Zaprojektowano dach czterospadowy o konstrukcji drewnianej , krokwie o przekroju 8 x 16 cm o kącie nachylenia połaci 30 stopni.

4. Pokrycie dachowe :

Zaprojektowano pokrycie dachowe z blachy dachówkowej . Blachę mocować łącznikami bezpośrednio konstrukcji dachowe za pomocą łączników systemowych zgodnie z zaleceniami producenta blachy . Obróbki blacharskie i wykończenia systemowe.

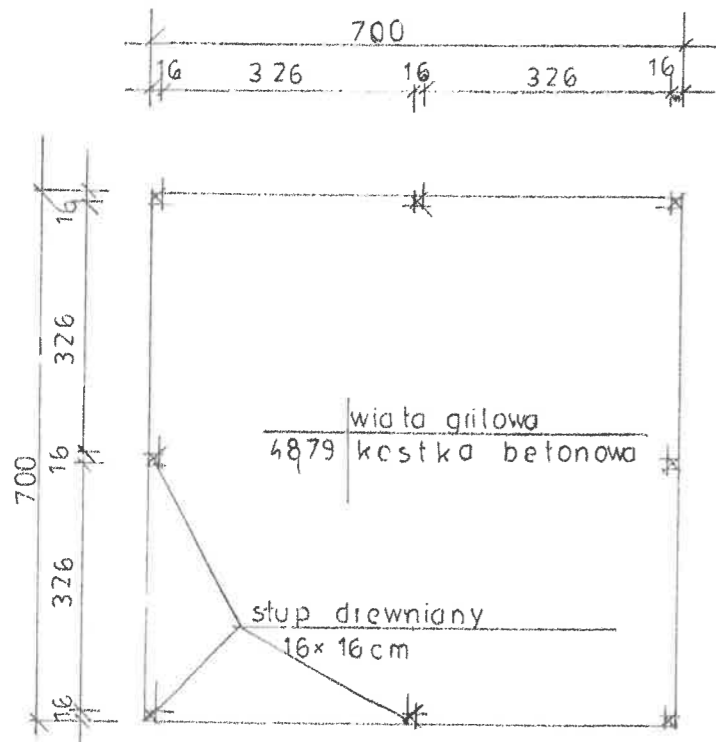
5. Posadzka :

Należy wykonać z kostki betonowej gr 8 cm na podsypce piaskowej ustabilizowanej gr 25 cm

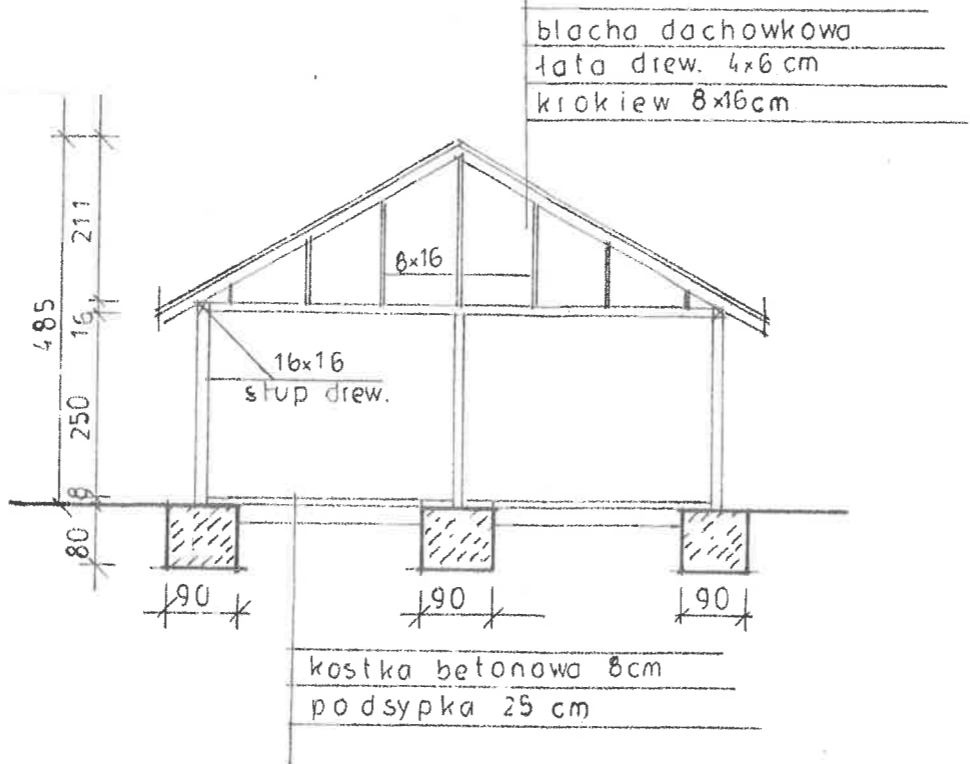
Obliczenia statyczne :

1. konstrukcja dachu drewniana z drewna sosnowego klasy c- 27 – murłaty 16 x 16 cm , krokwie 8 x 16 cm , płatwie koszowe 10 x 20 cm słupy – drewniane o przekroju 16 x 16 cm
2. stopy fundamentowe o przekroju 90x90x 80 cm wylewane na mokro z betonu B-15

WŁODZIMIERZ GAWEL
Upr. do projektowania, kier. i nadzorowania
robót w zakresie architektury i konstrukcji
Nr upr. UAN 7342-17/94
wyd. przez U.W. w Kaliszu z dnia 7.4.1994r.
Olszowa, ul. Szmaragdowa 20 b, 63-600 Kępno



RZUT PRZYZIEMIA

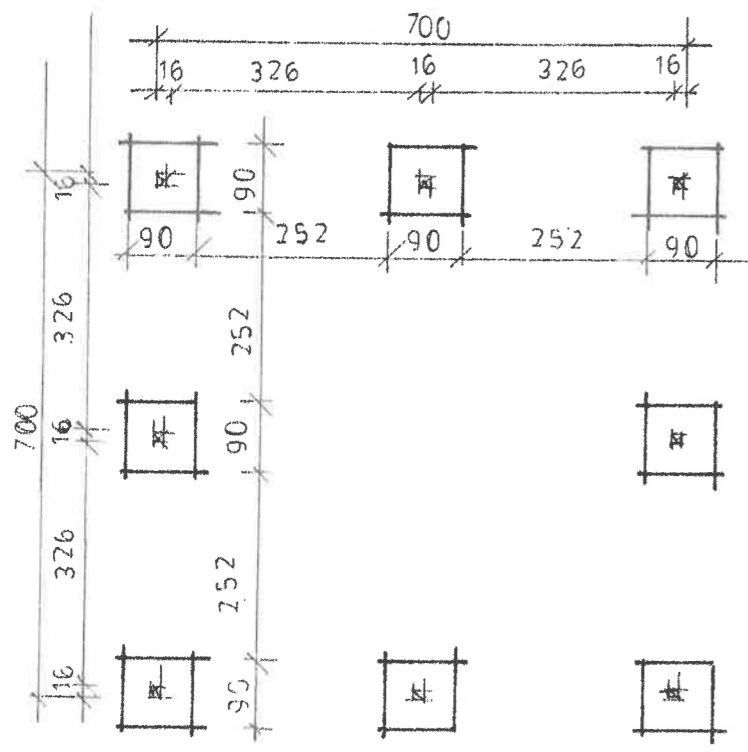


PRZEKRÓJ A:A

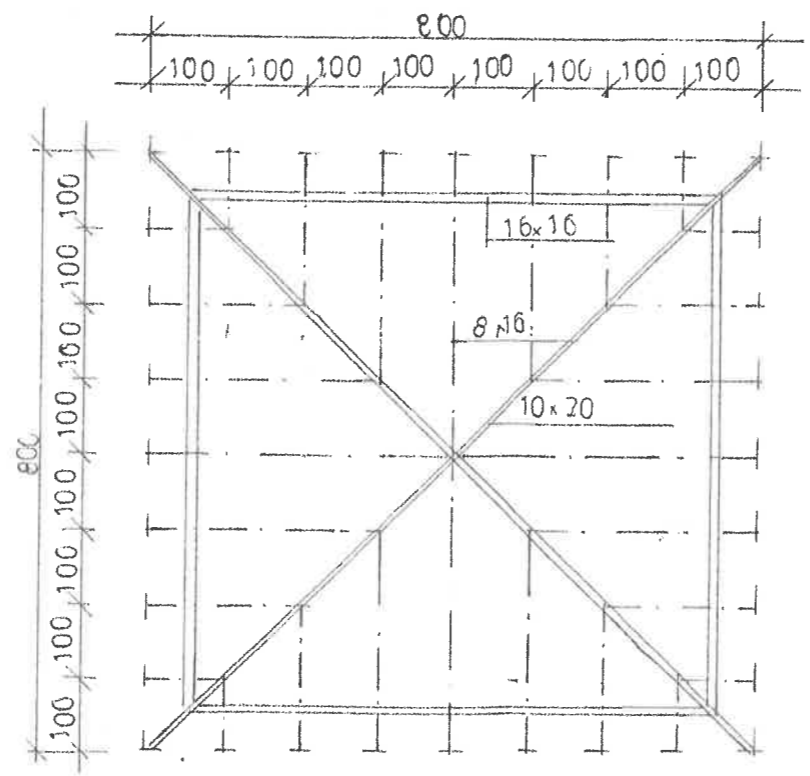


ELEWACJA

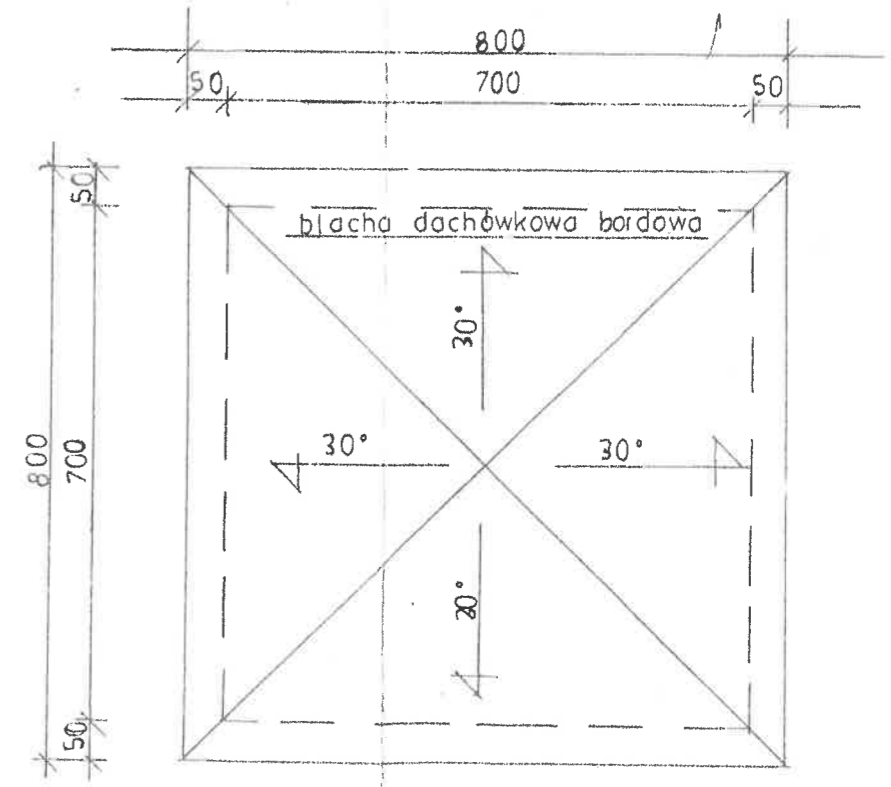
STAROSTWO POWIATOWE
w KĘPNIE
ul. Kościuszki 5, 63-600 Kępno
tel. 62 782 89 00
fax 62 782 89 01



RZUT FUNDAMENTÓW



RZUT KONSTRUKCJI DACHU



RZUT DACHU

	WŁODZIMIERZ	08.2023
	Upr. do projektowania, kier. 1:110 ²	
Obiekt:	Wiatra gilowa	
Inwestor:	Urząd Gminy w Kępnie	
Adres:	Szklarka Mielecka dz.nr 72/6, 74/2	
Autor:	Włodzimierz Gawel	

Jednostka projektowa:
Usługi Projektowe i Kosztorysowanie - Włodzimierz Gawel
Ul. Szmaragdowa 20 b Olszowa
63-600 Kępno
tel. +48 604137534

STAROSTWO POWIATOWE
w KĘPNIE
ul. Kościuszki 5, 63-600 Kępno
tel. 62 782 89 00
fax 62 782 89 01

załączniki formalne

Obiekt:	Wiata grillowa przy wiejskiej Sali w sołectwie Szklarka Mielęcka
Inwestor:	Gmina Kępno
Adres Inwestora :	Ul. Ratuszowa 1 , 63 – 600 Kępno
Adres Inwestycji :	działka nr 72/6 , 74/2 , j.ewid. 300803_5 , obręb 0015
Branża:	Architektoniczna , kat. Obiektu III

	Imię i nazwisko	Podpis
Projektował:	tech. bud. Włodzimierz Gawel UAN 7342-17/94 Uprawnienia arch.-konstr.-bud. do projektowania i kierowania robotami budowlanymi w ograniczonym zakresie	WŁODZIMIERZ GAWEL Upr. do projektowania, kier. i nadz. nad robotami budowlanymi w zakresie architektury Nr U.P. UAN 7342-17/94 wyd. przez U.W. w Kaliszu Olszowa, ul. Szmaragdowa

Spis zawartości :

- strona tytułowa i spis zawartości - str. 1
- informacja BIOZ – str. 2-4

**INFORMACJA DOTYCZĄCA BEZPIECZEŃSTWA I OCHRONY
ZDROWIA BIOZ**

Nazwa i adres obiektu budowlanego: wiatra grillowa przy Sali sołeckiej
Szklarka Mielęcka dz. nr 72/6 i 74/2
63 – 600 Kępno

Nazwa inwestora i adres: Gmina Kępno
Ul. Rynek 1
63 – 600 Kępno

Imię i nazwisko projektanta: tech. bud. Włodzimierz Gawęł
ul. Szmaragdowa 20 b , Olszowa
63-600 Kępno
UAN 7342-17/94

Zawartość opracowania:
1.Strona tytułowa
2.Część opisowa

1. Zakres robót dla całego zamierzenia budowlanego oraz kolejność realizacji poszczególnych obiektów:

Inwestycja polega na budowie wiaty grillowej .

Wyszczególnienie robót budowlanych podano w kolejności ich realizacji:

- roboty przygotowawcze
- wykonanie fundamentów
- wykonanie konstrukcji wiaty
- wykonanie konstrukcji dachu z pokryciem
- roboty wykończeniowe

2. Wykaz istniejących obiektów budowlanych:

W/w działka jest zabudowana budynkiem Sali wiejskiej .

3. Wskazanie elementów zagospodarowania działki lub terenu, które mogą stwarzać zagrożenie bezpieczeństwa i zdrowia ludzi:

W projektowanym zagospodarowaniu terenu nie występują elementy, które mogą stwarzać zagrożenie bezpieczeństwa i zdrowia ludzi. Zagospodarowanie terenu budowy winno być zgodne z przepisami rozdziału 3 i 4 Rozporządzenia Ministra infrastruktury z dnia 6.02.2003r DU. Nr 47.

4. Wskazanie dotyczące przewidywanych zagrożeń występujących podczas realizacji robót:

Na przedmiotowej budowie będą występować roboty budowlane wymienione w art. 21 a ust. 2 Ustawy z dnia 07.07.1994 r- Prawo budowlane, tj. stwarzające ryzyko powstania zagrożenia bezpieczeństwa i zdrowia ludzi.

- podnoszenie elementów przy użyciu dźwigu
- praca na wysokości z odpowiednim zabezpieczeniem pracowników
- przy pracach montażowych może być zatrudniony tylko pracownik, który ma kwalifikacje do wykonania tego rodzaju prac
- pracownik musi posiadać świadectwo lekarskie uprawniające do pracy przy montażu
- monterzy konstrukcji podlegają majstrowi kierującemu pracami montażowymi oraz kierownikowi budowy
- przy montażu należy posługiwać się wyłącznie sprzętem bezpiecznym wypróbowanym z odpowiednimi atestami
- pracownicy powinni przestrzegać szczegółowych instrukcji opracowanych przez kierownika budowy
- pozostałe roboty nie stwarzają zagrożenia dla wykonawców, użytkowników oraz otoczenia. Należy je wykonać zgodnie z projektem, obowiązującymi przepisami i Polskimi Normami, przepisami p. poż., przepisami bezpieczeństwa i higieny pracy w szczególności mając na względzie zasady bezpieczeństwa i ochrony zdrowia zawarte w przepisach wydanych na podstawie ustawy Prawo Budowlane art. 23a.

5. Wskazanie sposobu prowadzenia instruktażu pracowników przed przystąpieniem do realizacji robót szczególnie niebezpiecznych:

Przed przystąpieniem do robót wykazanych w pkt. 4 jako szczególnie niebezpiecznych kierownik budowy ma obowiązek:

- sprawdzić czy wytypowani do w/w robót pracownicy posiadają ważne badania lekarskie dopuszczające ich do pracy na wysokości
- przeprowadzić odpowiednie stanowiskowe szkolenie BHP z wytypowanymi do wykonania w/w robót pracownikami
- wyposażyć pracowników w niezbędny sprzęt ochronny
- budowa realizowana będzie przez firmy budowlane zatrudniające pracowników przeszkolonych pod względem BHP. Ilość zatrudnionych pracowników okresowo nie przekroczy 20 osób. Pracochłonność robót poniżej 500 osobodni.

Nie jest wymagane opracowanie szczegółowego planu BIOZ przez kierownika budowy.

6. Wskazanie środków technicznych i organizacyjnych, zapobiegających niebezpieczeństwom wynikającym z wykonywania robót budowlanych w strefach szczególnego zagrożenia zdrowia lub w ich sąsiedztwie, w tym zapewniających bezpieczną i sprawną komunikację, umożliwiając szybką ewakuację na wypadek pożaru, awarii i innych zagrożeń:

Przed przystąpieniem do robót wykazanych w pkt. 4 kierownik budowy ma obowiązek przejąć bezpośredni nadzór nad ich wykonaniem i zapewnić następujące zabezpieczenia:

- Na budowie nie występują substancje niebezpieczne dla zdrowia ani strefy szczególnego zagrożenia zdrowia. Istniejący układ dróg umożliwia dojazd do budynków i ewentualną ewakuację.
- Środki ochrony osobistej.
W trakcie wykonywania w/w robót wyposażyć pracowników w niezbędny sprzęt ochrony osobistej.
- Środki ochrony zbiorowej.
Oznaczyć i zabezpieczyć strefę niebezpieczną, wokół budynku w trakcie wykonywania w/w robót.

Projektant:

WŁODZIMIERZ
Upr. do projektowania, kier. i nadzoru robót w zakresie architektury i konstrukcji
Nr upr. UAN 7342-17/95
wyd. przez U.W. w Kaliszu z dnia 7.4.1994r.
Olszowa, ul. Szmaragdowa 20