



**Starostwo Powiatowe w Brzegu**

ul. Robotnicza 20, 49-300 Brzeg  
centrala tel. (+48) 77 444 79 00 (do 02)  
[www.brzeg-powiat.pl](http://www.brzeg-powiat.pl)



1999 - 2024

KD.7121.62.2024

Brzeg dnia 24 lipca 2024r.

Starostwo Powiatowe w Brzegu  
Wydział Dróg  
w/m.

Na podst. art. 10 ust. 5 ustawy z dnia 20 czerwca 1997r. Prawo o ruchu drogowym ( Dz. U. z 2023r. poz. 1047 z późn. zm. ) oraz § 3 ust. 1 pkt 3 Rozporządzenia Ministra Infrastruktury z dnia 23 września 2003r. w sprawie szczegółowych warunków zarządzania ruchem na drogach oraz wykonywania nadzoru nad tym zarządzaniem ( Dz. U. z 2017, poz. 784 ), po zaopiniowaniu przez Komisję ds. Organizacji Ruchu Drogowego

**zatwierdzam**

przedłożony przy piśmie z dnia 24 lipca 2024 r. projekt stałej zmiany organizacji ruchu drogowego na drodze powiatowej nr 15050 O na odcinku od m. Lubcz – do m. Wojsław w związku z prowadzeniem prac dotyczących przebudowy ww. drogi

Montaż znaków i zabezpieczenie prowadzonych robót należy wykonać pod nadzorem zarządcy drogi.

Termin, w którym powinna zostać wprowadzona zatwierdzona organizacja ruchu do 24.08.2025 r.

**Jednostka wprowadzająca organizację ruchu na podstawie zatwierdzonego projektu zobowiązana jest do zawiadomienia Wydziału Komunikacji Starostwa Powiatowego w Brzegu, Komendy Powiatowej Policji w Brzegu o terminie jej wprowadzenia co najmniej na 7 dni przed jej wprowadzeniem.**

**Brak zawiadomienia spowoduje utratę ważności zatwierdzonej organizacji ruchu - § 12 ust. 4 w/w. rozporządzenia Ministra Infrastruktury.**

Sprawę prowadzi: M. Augustyn Główny Specjalista  
Wydziału Komunikacji tel. 77 5493328.

Otrzymują:

1. Adresat
2. a/a.

sporządził: M. Augustyn  
sprawdził: T. Kośla

**STAROSTA**  
  
**Jacek Monkiewicz**

Zgodnie z art.13 ust.1-2 Rozporządzenia Parlamentu Europejskiego i Rady (UE) 2016/679 z dnia 27 kwietnia 2016r. w sprawie ochrony osób fizycznych w związku z przetwarzaniem

danych osobowych i w sprawie swobodnego przepływu takich danych oraz uchylenia dyrektywy 95/46/WE (ogólne rozporządzenie o ochronie danych), zwanego dalej RODO, informuje się, iż:

1. Administratorem danych osobowych jest Starosta Powiatu Brzeskiego z siedzibą w Brzegu 49-300 przy ul. Robotniczej 20, tel. 77 444 79 00, e-mail: [starostwo@brzeg-powiat.pl](mailto:starostwo@brzeg-powiat.pl).
2. Administrator powołał inspektora ochrony danych, z którym można się skontaktować pod nr telefonu: 77 444 79 34 (w godzinach pracy urzędu), drogą mailową na adres: [odo@brzeg-powiat.pl](mailto:odo@brzeg-powiat.pl) lub listownie na adres siedziby urzędu (podany w pkt.1.).
3. Administrator przetwarza dane osobowe w zakresie imienia i nazwiska, adresu zamieszkania, na podstawie obowiązujących przepisów prawa.
4. Dane osobowe przetwarzane będą w celu wypełnienia obowiązków prawnych ciążących na administratorze, na podstawie art.6 pkt1 lit. c RODO, zgodnie z art 63 § 2 Kodeksu postępowania administracyjnego (Dz.U.2024.572 ) w celu rozpatrzenia wniosku dotyczącego zmiany organizacji ruchu drogowego
5. Podanie danych osobowych jest obowiązkowe. W przypadku niepodania danych osobowych, pomiary nie zostaną wykonane.
6. Odbiorcami danych osobowych będą wyłącznie podmioty; podmioty, z którymi współpracuje Administrator: dostawcy systemów informatycznych wykonujących czynności związane z utrzymaniem systemów, w których przechowywane są dane, dostawcy poczty elektronicznej, podmioty zapewniające asystę i wsparcie techniczne dla systemów informatycznych.
7. Dane osobowe nie będą przekazywane do państw trzecich lub organizacji międzynarodowych.
8. Dane osobowe przechowywane będą w czasie określonym przepisami prawa, zgodnie z rozporządzeniem Prezesa Rady Ministrów z dnia 18 stycznia 2011r. w sprawie instrukcji kancelaryjnej, jednolitych rzeczowych wykazów akt oraz instrukcji w sprawie organizacji i zakresu działania archiwów zakładowych – 5 lat. Dane osobowe przetwarzane będą przez okres nie dłuższy, niż jest to niezbędne do celów, w których zostały pozyskane. Dane osobowe mogą być także przechowywane przez okres dłuższy, oraz przetwarzane do celów archiwalnych, oraz w interesie publicznym.
9. Osobom fizycznym, których dane dotyczą przysługuje prawo do dostępu do swoich danych, prawo do uzyskania kopii tych danych, sprostowania danych, ograniczenia przetwarzania, wniesienia sprzeciwu wobec przetwarzania, usunięcia danych oraz przeniesienia danych w przypadkach określonych w art.15 – 22 RODO.
10. Osobom fizycznym przysługuje prawo wniesienia skargi do organu nadzorczego, którym jest Prezes Urzędu Ochrony Danych Osobowych na adres: 00-193 Warszawa, ul. Stawki 2, w przypadku uznania, że przetwarzanie ich danych osobowych narusza przepisy RODO.
11. Dane osobowe nie będą podlegały wyłącznie zautomatyzowanemu przetwarzaniu przy podejmowaniu decyzji i nie będą podlegały profilowaniu.

# Projekt Techniczny

Obiekt: Remont drogi powiatowej nr 1550 O odc. od m. Lubcz do m. Wojstaw

Wnioskodawca: Wydział Dróg – Starostwa Powiatowego w Brzegu  
Ul. Wyszyńskiego 23  
49-300 Brzeg

Branża: Drogowa – stała organizacja ruchu

Opracował: mgr inż. Paweł Markowski – Naczelnik Wydziału Dróg

Projekt organizacji ruchu  
zatwierdzony  
10.07.2024 24.07.2024  
bez uwag/  
wyszczególniony w k...

Brzeg, Lipiec 2024

**STAROSTWO POWIATOWE**  
W BRZEGU

Wydział Komunikacji

wpłynęło dn. 2024-07-24

Ilość załączników .....

Podpis .....

## Opis Techniczny

### 1. Podstawa Opracowania:

- Ustawa z dnia 20 czerwca 1997 r. „Prawo o ruchu drogowym” (Dz. U. z 2023.1047 z późn. zm.)
- Szczegółowe warunki techniczne dla znaków i sygnałów drogowych oraz urządzeń bezpieczeństwa ruchu drogowego i warunki ich umieszczania na drogach (Dz.U.2019.2311 z późn. zm.)
- Szczegółowe warunki zarządzania ruchem na drogach oraz wykonywania nadzoru nad tym zarządzaniem. (Dz.U.2017.784 z późn. zm)

### 2. Zasady Ogólne:

Projekt ma zastosowanie dla organizacji ruchu wprowadzonego w wyniku Remontu drogi powiatowej 1550 O odc. Od m. Lubcz do m. Wojsław

Załączniki do projektu stanowią schematy stworzone w oparciu o obowiązujące przepisy.

Znaki wykazane na projekcie są znakami wykonanymi z folii odblaskowej II Generacji montowane na słupkach stalowych ocynkowanych wg schematu załączonego do niniejszego opracowania.

W przypadku konieczności zastosowania organizacji ruchu nieprzewidzianej niniejszym opracowaniem, należy opracować indywidualnie projekt organizacji zgodnie z § 5 ust. 1 – 7 Rozporządzenia ministra Infrastruktury z dnia 23 września 2003 r. w sprawie szczegółowych warunków zarządzania ruchem na drogach oraz wykonywania nadzoru nad tym zarządzaniem, który wymaga zatwierdzenia zgodnie z czytowanym aktem prawnym.

### 3. Urządzenia BRD:

Projekt zakłada montaż bitumicznych, wyspowych progów zwalniających wraz z oznakowaniem poziomym i pionowym odsuniętym o 20 m od krawędzi progów, oraz montaż dwóch biało-czerwonych słupków w poboczu w osi progów zwalniających będących, ograniczeniem przed ominięciem przedmiotowych progów.

*mgr inż. Paweł Markowski*

UPRAWNIENIA BUDOWLANE DO KIEROWANIA  
ROBOTAMI BUDOWLANymi BEZ OGRANICZEŃ  
W SPECJALNOŚCI INŻYNIERYJNEJ DROGOWEJ  
NR EWID. OPL/2205/WBD/22

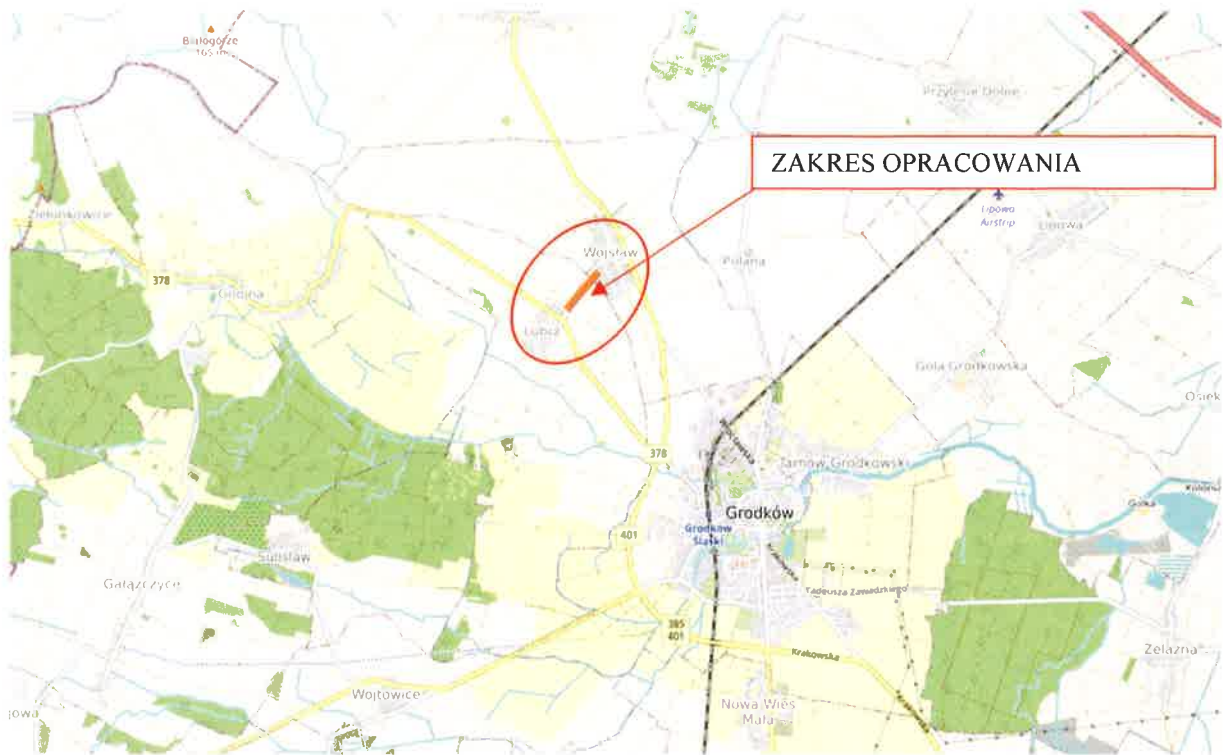
### TERMIN WPROWADZENIA :

24.08.2025 r.

### CZĘŚĆ GRAFICZNA:

- |                    |                  |
|--------------------|------------------|
| 1. Plan Sytuacyjny | (skala 1:10 000) |
| 4. ORD             |                  |
| 4.1. Arkusz 1      | (skala 1:500)    |
| 4.2. Arkusz 2      | (skala 1:500)    |
| 4.3. Arkusz 3      | (skala 1:500)    |
| 4.4. Arkusz 4      | (skala 1:500)    |

**Rysunek 1**  
**Plan Orientacyjny**  
**skala 1:10 000**







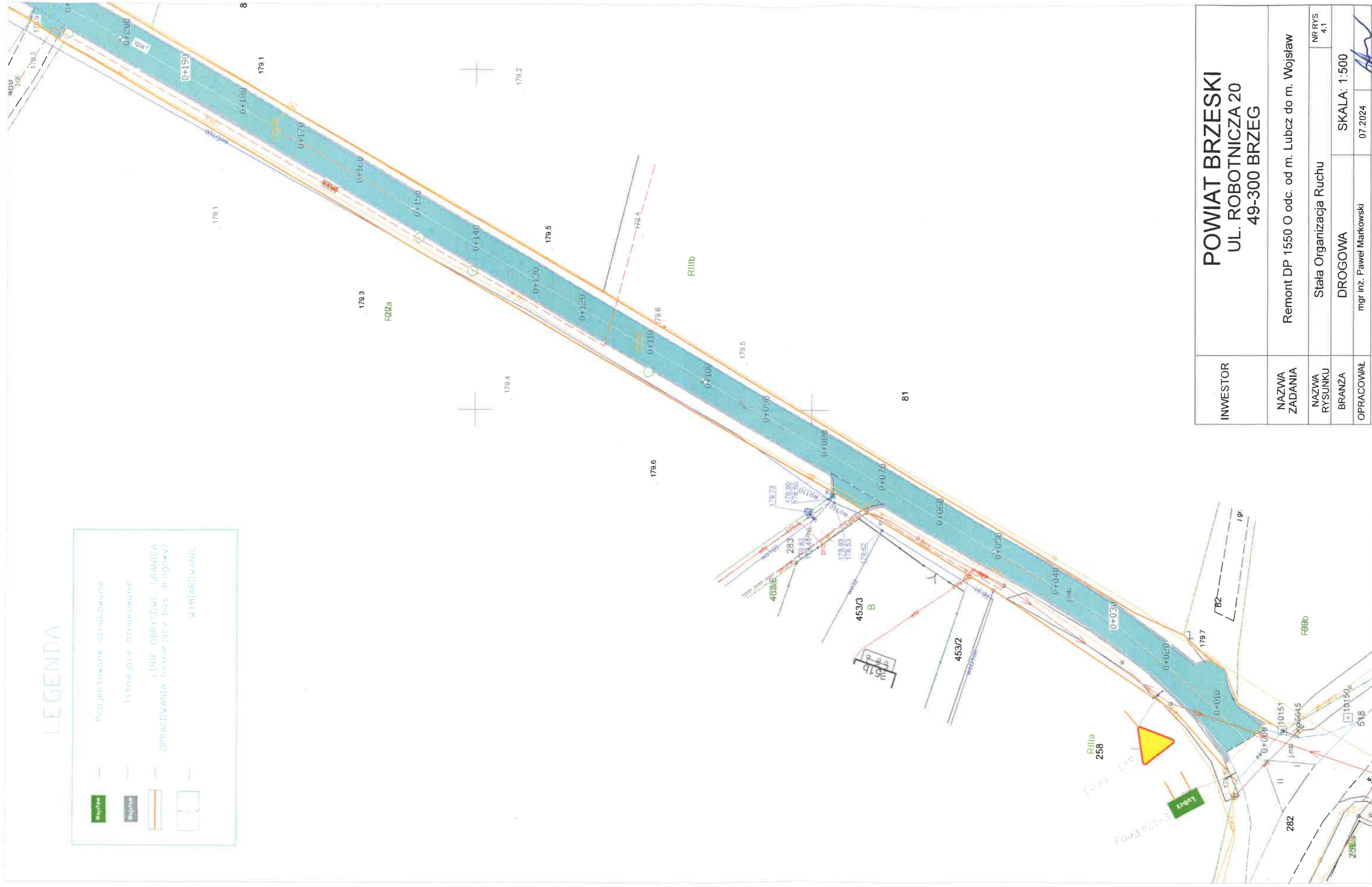
*mgr inż. Paweł Markowski*

UPRAWNIENIA DOWOLANE DO KIEROWANIA  
ROBOTAMI BUDOWLANymi BEZ OGRANICZEŃ  
W SPECJALNOŚCI INŻYNIERYJNEJ DROGOWEJ  
NR EWID. OPL/2205/WBD/22







# LEGENDA

|   |  |
|---|--|
|  | Projektowane oznakowanie                                     |
|  | Istniejące oznakowanie                                       |
|  | Linie obrysowe, granica opracowania (istniejący pas drogowy) |
|  | Wymiary  |

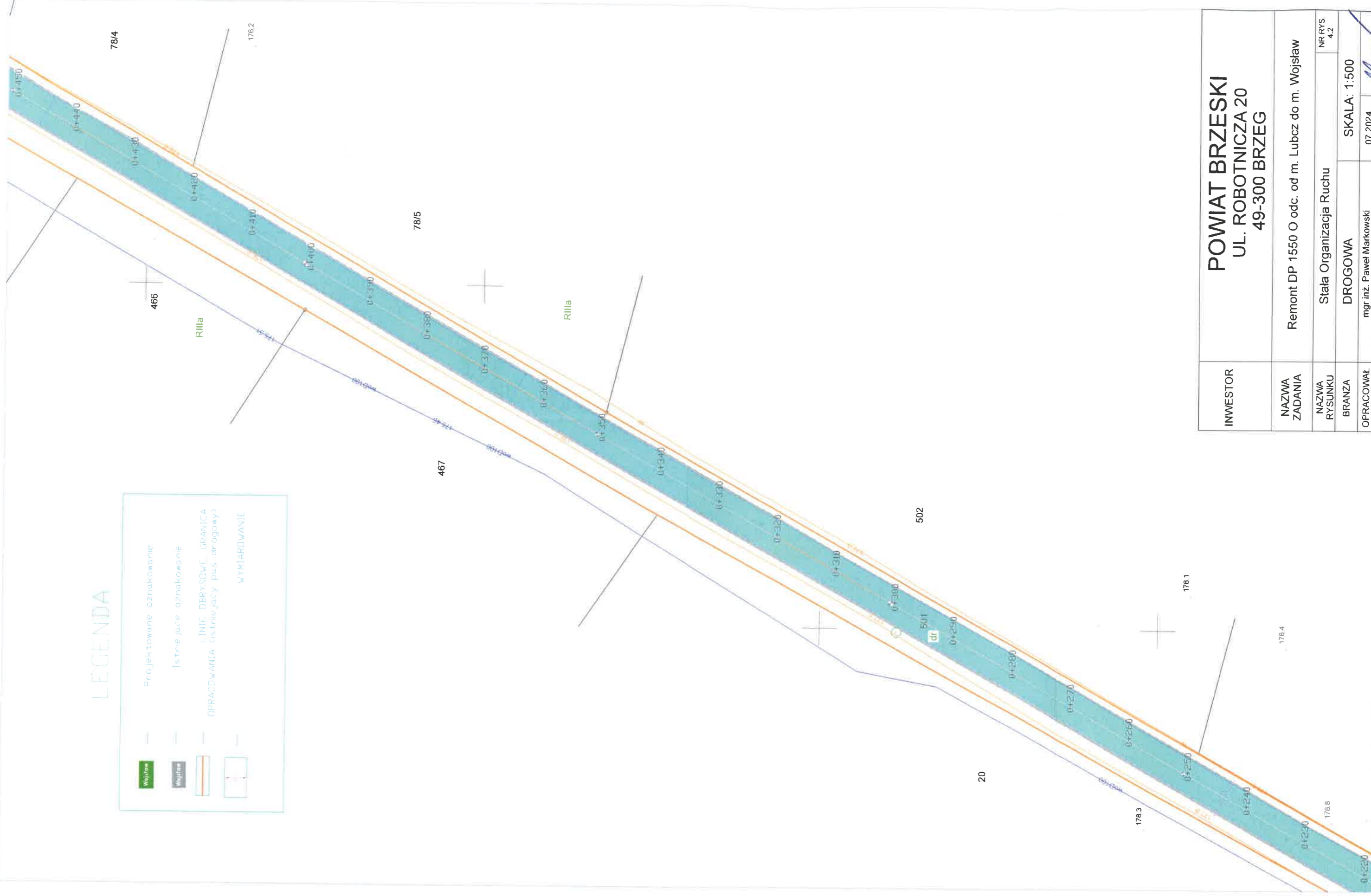


|               |  |  |               |
|---------------|--|--|---------------|
| INWESTOR      | <b>POWIAT BRZESKI</b><br><b>UL. ROBOTNICZA 20</b><br><b>49-300 BRZEG</b> |  |               |
| NAZWA ZADANIA | Remont DP 1550 O odc. od m. Lubcz do m. Wojsław                          |  |               |
| NAZWA RYSUNKU | Stala Organizacja Ruchu  |  | NR RYS<br>4.1 |
| BRANZA        | DROGOWA  |  | SKALA: 1:500  |
| OPRACOWAL     | mgr inż. Paweł Markowski   |  | 07.2024       |

# LEGENDA

|   |  |
|---|--|
|  | Wojłosa  |
|  | Wojłosa  |
|  | Linie dbrysowe, granica opracowania (istniejący pas drogowy) |
|  | Wymiary  |

Projektowane oznakowanie  
Istniejące oznakowanie

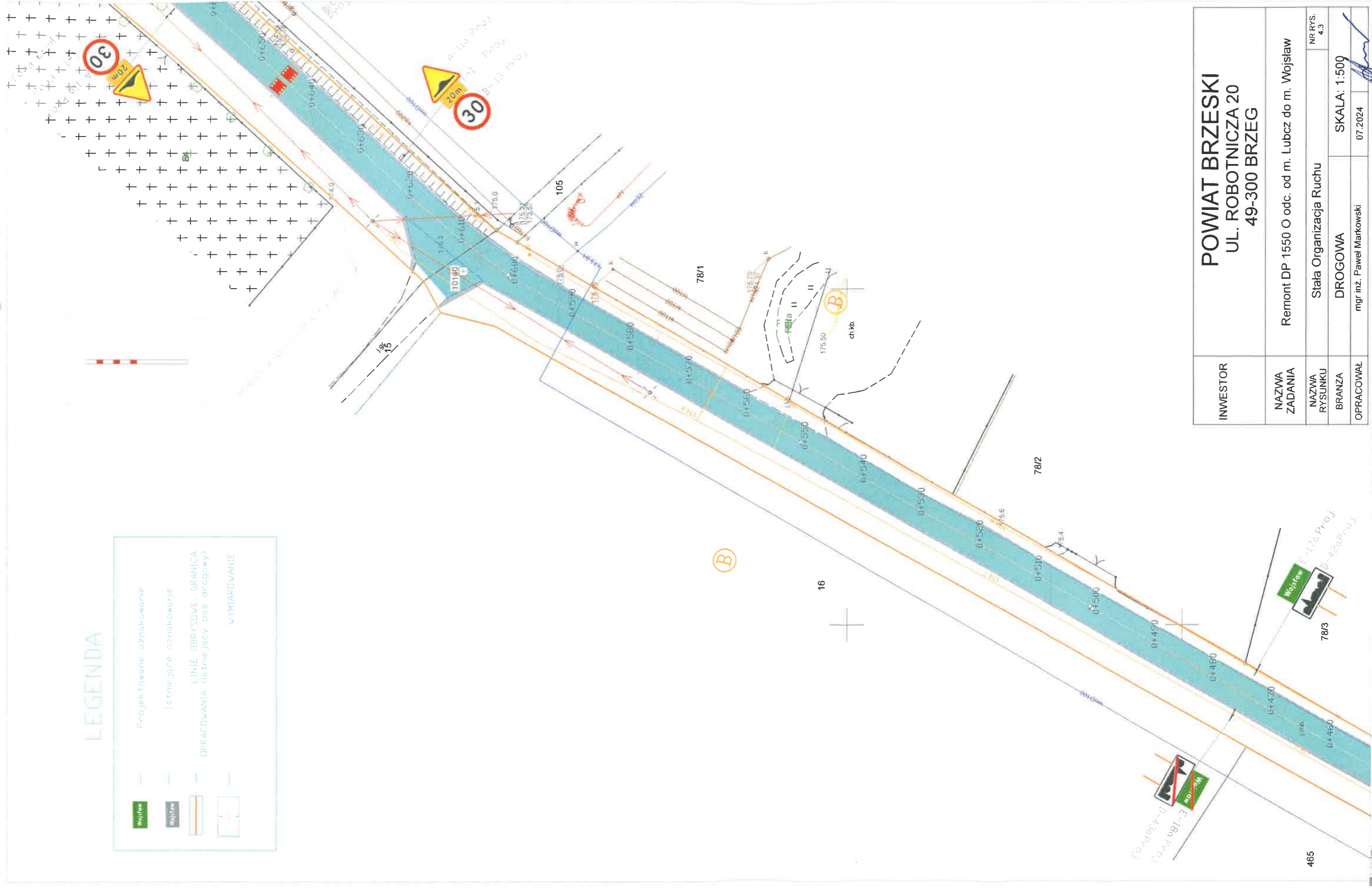


|               |  |               |   |
|---------------|--|---------------|---|
| INWESTOR      | <b>POWIAT BRZESKI</b>                          |               |   |
| NAZWA ZADANIA | <b>UL. ROBOTNICZA 20<br/>49-300 BRZEG</b>      |               |   |
| NAZWA RYSUNKU | Remont DP 1550 O odc. od m. Lubcz do m. Wojław | NR RYS<br>4.2 |   |
| BRANZA        | Stala Organizacja Ruchu                        | DROGOWA       | SKALA: 1:500  |
| OPRACOWAL     | mgr inż. Paweł Markowski                       | 07.2024       |  |



# LEGENDA





|  |   |
|--|---|
|  | Projektowane oznakowanie                                    |
|  | Istniejące oznakowanie                                      |
|  | Linie brydowe, granica opracowania (istniejący pas drogowy) |
|  | Wymiary   |

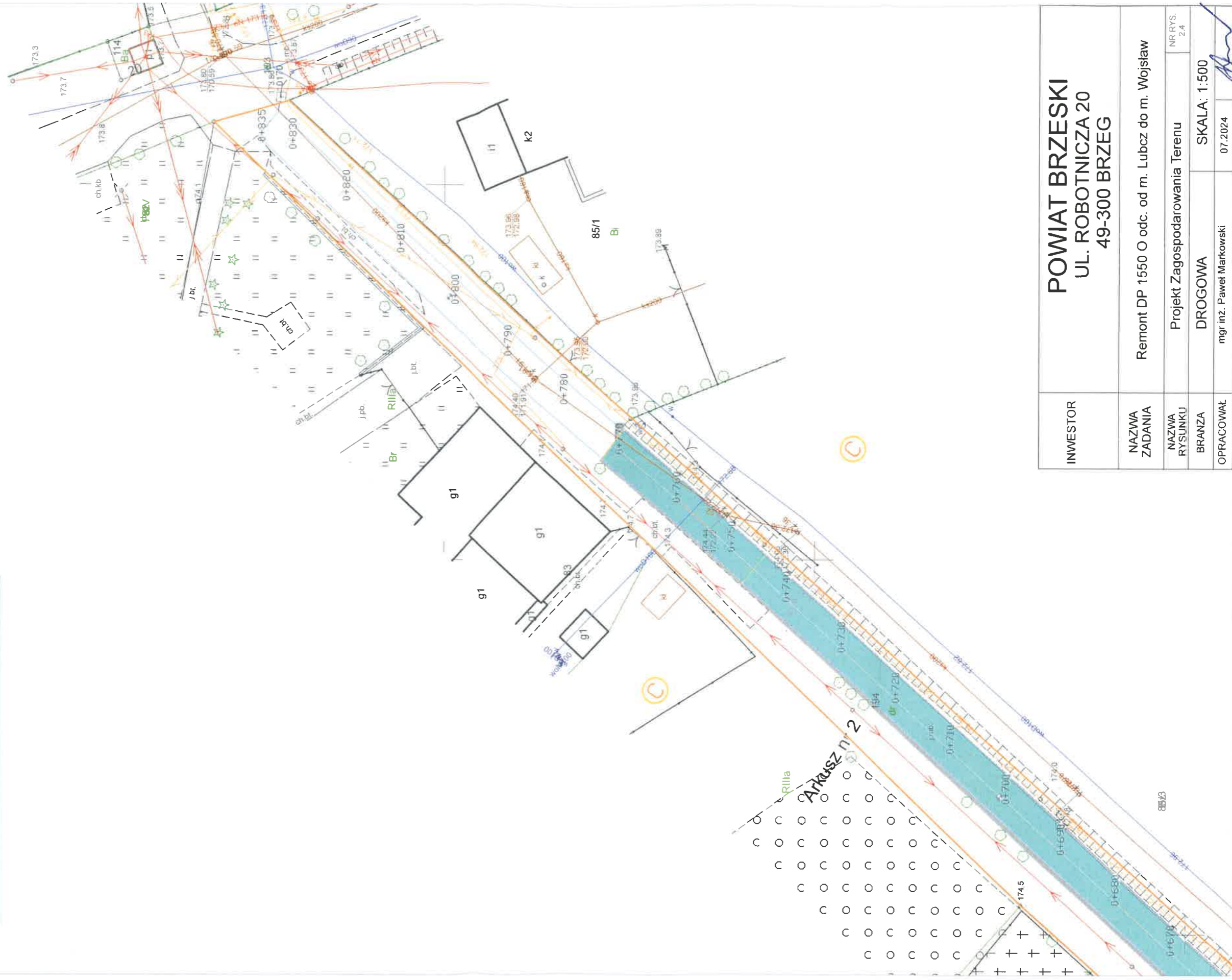


## POWIAT BRZESKI UL. ROBOTNICZA 20 49-300 BRZEG

|               |   |
|---------------|---|
| INWESTOR      | Remont DP 1550 O odc. od m. Lubcz do m. Wojstaw |
| NAZWA ZADANIA | Stala Organizacja Ruchu                         |
| NAZWA RYSUNKU | DROGOWA   |
| BRANZA        | mgr inż. Paweł Markowski                        |
| OPRACOWAŁ     | NR.RYS. 4.3                                     |
|               | SKALA: 1:500                                    |
|               | 07.2024   |

# LEGENDA

|   |  |
|---|--|
|  | Projektowane oznakowanie                                     |
|  | Istniejące oznakowanie                                       |
|  | Linie obrysowe, granica opracowania (słyniejący pas drogowy) |
|  | Wymiarowanie   |



|               |   |         |         |
|---------------|---|---------|---------|
| INWESTOR      | POWIAT BRZESKI<br>UL. ROBOTNICZA 20<br>49-300 BRZEG |         |         |
| NAZWA ZADANIA | Remont DP 1550 O odc. od m. Lubcz do m. Wojstaw     |         |         |
| NAZWA RYSUNKU | Projekt Zagospodarowania Terenu                     | NR RYS. | 2.4     |
| BRANZA        | DROGOWA   | SKALA:  | 1:500   |
| OPRACOWAŁ     | mgr inż. Paweł Markowski                            |         | 07.2024 |