

PROJEKT ZAGOSPODAROWANIA TERENU	
Nazwa zamierzenia budowlanego:	Posadowienie elementów małej architektury w zabytkowym parku dworskim w Mierzynie
Adres obiektu budowlanego:	Mierzyn, 97-340 Rozprza
Identyfikatory działek ewidencyjnych, na których obiekt budowlany jest usytuowany:	Jednostka ewidencyjna 101008_5 Gmina Rozprza Obręb: 0017 Mierzyn Działka nr ewid. 820/7
Imię i nazwisko lub nazwa inwestora, oraz jego adres:	Gmina Rozprza Aleje 900-lecia 3, 97-340 Rozprza

JEDNOSTKA PROJEKTOWA:	PRACOWNIA ARCHITEKTURY KRAJOBRAZU ANNA WIERZBOWSKA Ul. Sadowa 20A/20, 97-300 Piotrków Trybunalski
Data opracowania:	Maj 2023

Zespół projektowy			
Projektant Branża	Imię i nazwisko	Upr. budowlane nr	Podpis
Architektura	inż. Andrzej Wierzbowski	LOD/0709/ZOOA/07	
Architektura	architekt krajobrazu mgr inż. Anna Wierzbowska		

NAZWA INWESTYCJI:
Posadowienie elementów małej architektury
w zabytkowym parku dworskim w Mierzynie

ADRES INWESTYCJI:
dz. nr ewid. 820/7, obręb 0017 Mierzyn
jedn. ewid. 101008_05 gmina Rozprza

Spis treści

<i>PROJEKT ZAGOSPODAROWANIA TERENU</i>	5
1. Przedmiot zamierzenia budowlanego	5
2. Istniejący stan zagospodarowania terenu	5
3. Projektowane zagospodarowanie terenu	6
4. Zestawienie powierzchni poszczególnych części zagospodarowania terenu	8
5. Informacje i dane	8
5.1. Warunki ochrony dziedzictwa kulturowego i zabytków oraz dóbr kultury współczesnej.	8
5.2. Warunki ochrony zdrowia ludzi, środowiska, przyrody, krajobrazu.	8
5.3. Wpływ eksploatacji górniczej na działkę lub teren zamierzenia budowlanego.	9
5.4. Informacje i dane o charakterze, cechach istniejących i przewidywanych zagrożeń dla środowiska oraz higieny i zdrowia użytkowników projektowanych obiektów budowlanych i ich otoczenia w zakresie zgodnym z przepisami odrębnymi	9
6. Dane dotyczące warunków ochrony przeciwpożarowej	9
7. Inne niezbędne dane wynikające ze specyfiki, charakteru i stopnia skomplikowania obiektu budowlanego lub robót budowlanych	9
8. Informacje o obszarze oddziaływania obiektu	9
<i>CZĘŚĆ RYSUNKOWA DO PROJEKTU ZAGOSPODAROWANIA TERENU</i>	11
Rys. PB/Z/01-Projekt zagospodarowania terenu	13
<i>INFORMACJA DOTYCZĄCA BEZPIECZEŃSTWA I OCHRONY ZDROWIA</i>	15
1. Zakres robót:	16
2. Wskazanie istniejących obiektów budowlanych:	16
3. Wskazanie elementów zagospodarowania działki lub terenu, które mogą stwarzać zagrożenie bezpieczeństwa i zdrowia ludzi:	16
4. Informacja dotycząca przewidywanych zagrożeń podczas realizacji robót budowlanych:	16
5. Informacja o sposobie prowadzenia instruktażu pracowników przed przystąpieniem do realizacji robót szczególnie niebezpiecznych:	16
6. Wskazanie środków technicznych i organizacyjnych, zapobiegających niebezpieczeństwom wynikającym z wykonywania robót budowlanych w strefach szczególnego zagrożenia zdrowia lub w ich sąsiedztwie, w tym zapewniających bezpieczną i sprawną komunikację, umożliwiającą szybką ewakuację na wypadek pożaru, awarii i innych zagrożeń	17
Uwaga	18
<i>ZAŁĄCZNIKI</i>	19
Kopia decyzji nadająca uprawnienia projektantowi (inż. Andrzej Wierzbowski)	21
Zaświadczenie o przynależności o Izby (inż. Andrzej Wierzbowski)	23

NAZWA INWESTYCJI:
Posadowienie elementów małej architektury
w zabytkowym parku dworskim w Mierzynie

ADRES INWESTYCJI:
dz. nr ewid. 820/7, obręb 0017 Mierzyn
jedn. ewid. 101008_05 gmina Rozprza

PROJEKT ZAGOSPODAROWANIA TERENU

1. Przedmiot zamierzenia budowlanego

Przedmiotem zamierzenia budowlanego jest projekt polegający na posadowieniu elementów małej architektury w zabytkowym parku dworskim w miejscowości Mierzyn na działce nr 820/7.

2. Istniejący stan zagospodarowania terenu

Park dworski w Mierzynie znajduje się przy drodze powiatowej Rozprza-Gorzkowice.

Zajmuje obszar działek nr ewid. 820/5, 820/7, 820/6 będących własnością Gminy Rozprza i na działkach nr ewid. 820/9, 822 będących we władaniu Ochotniczej Straży Pożarnej w Mierzynie o łącznej pow. ok. 3,5 ha. W północnej części ogrodzony jest płotem betonowym, od strony wschodniej sąsiaduje bezpośrednio z terenami upraw rolnych, od strony południowej oraz zachodniej graniczy z drogą powiatową Rozprza-Gorzkowice (dz. nr ewid. 787). Główne wejście na teren prowadzi od terenu Ochotniczej Straży Pożarnej. Teren niezabudowany, nieuzbrojony.

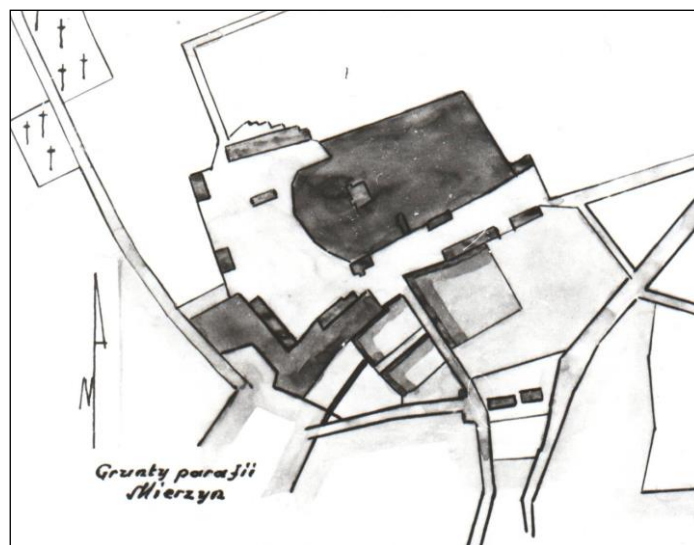
Szata roślinna parku jest różnorodna. Najwięcej udziału gatunkowego ma grab pospolity, robinia biała, klon pospolity i jesion wyniosły.

Część działki objęta opracowaniem wynosi 1072 m².

Na terenie inwestycji nie przewiduje się obiektów budowlanych do rozbiórki.

RYS HISTORYCZNY

Mierzyn to stara osada sięgająca okresu wczesnego chrześcijaństwa. Najstarsze wzmianki o miejscowości pochodzą z początków XIV wieku. Istniał tu gród kasztelański, którego wczesnofeudalne grodzisko odkopano wśród łąk. Według podania w miejscowości istniała pogańska świątynia, na miejscu której wybudowano drewniany kościół wzmiankowany już w Kronikach Długosza.. Parafia w Mierzynie istnieje co najmniej od 1399 roku. O starożytności osady w Mierzynie świadczyć mogą wykopaliska z roku 1881. Podczas orania ziemi dworskiej znaleziono tam monety srebrne z II połowy XIV w., głównie półgroszy koronnych i denarów Kazimierza Wielkiego. U schyłku XIV wieku Mierzyn należał już do rodu Mierskich (właśc. Mirskich herbu Jelita). Władał tymi dobrami Jarosław z Mierzyna piastujący urząd cześnika sieradzkiego. W I połowie XV wieku dziedzicami majątku byli bracia Jan i Rafał z Mierzyna Mierscy, następnie syn Rafała – Stanisław



Mierzyn. Plan z lat ok. 1925-26. Archiwum Państwowe w Piotrkowie Trybunalskim, sygn.. 1041, nr neg. 159-160

Do parafii mierzynskiej w początkach XVI wieku należały wsie: Bryszki, Rajsco Wielkie i Małe, Lubień (Lubyn), Tomawa, Żerechowa, Daniszewice, Cieszanowice i Szczepanowice, a dziesięcinę pobierano aż z okolic Łowicza i Brzezin. W połowie XIX wieku dziedzicami dóbr Mierzyn byli małżonkowie: Karol Stefan Burghard herbu Burghard, syn Bonawentury i Teresy z Zaborowskich i Adelajda Szerszeńska, córka Jędrzeja, dziedzica dóbr Wiskitno. Karol Stefan Burghard był niezwykle ważną postacią w dziejach Mierzyna. Urodził się 18 sierpnia 1815 w Końskich. Zajmował się rolnictwem. Oprócz posiadanego majątku Mierzyn dzierżawił Milejów. Zasłużył się jako filantrop, posiadany majątek przeznaczył testamentem na: Towarzystwo Dobroczynności, zakład kalek w Warszawie, budowę kaplicy cmentarnej, wpisy i stypendia dla młodzieży, pomoc dla młodzieży rzemieślniczej itp. Przez wiele lat mieszkał w Piotrkowie Trybunalskim, gdzie zmarł 12 lutego 1887.

Założenie parkowe powstało w II połowie XIX wieku za czasów wspomnianego wyżej Karola Burgharda. Modrzewiowy dwór z przełomu XVII i XVIII wieku zlokalizowany w centralnej części założenia spłonął w 1947. Zachował się natomiast kościół, powiązany widokowo z dworem, który wedle tradycji założony został wkrótce po rozszerzeniu chrześcijaństwa w Polsce. Pierwotny kościół stanowiło obecne prezbiterium, do którego dziedzice wsi przybudowali około 1600 r. murowaną nawę.

Po upadku powstania styczniowego Mierzyn znalazł się w granicach guberni piotrkowskiej. Nastąpił czas represji popowstaniowych. Okres popowstaniowy był z pewnością jednym z najtrudniejszych w dziejach Mierzyna. Mimo to, w tym czasie wieś znacznie się rozrosła. Osada i folwark liczyły już blisko 600 mieszkańców gospodarujących na ok. 1500 hektarach ziemi. Powstała tam również szkoła ogólna - początkowa.

Ostatnim prywatnym właścicielem majątku w Mierzynie był Stanisław Bronikowski. Po zakończeniu II wojny światowej majątek, jak wszystkie w Polsce gospodarstwa ziemskie powyżej 50 ha uległ parcelacji na mocy dekretu Polskiej Komisji Wyzwolenia Narodowego z dnia 6 września 1944 r. i przeszedł na Skarb Państwa. Użytkownikiem obiektu został Kombinat Rolniczo-Przemysłowy w Niechcicach. W 1991 roku obiekt – park z dworem i zapleczem gospodarczym wraz z prawem użytkowania przyległych gruntów o pow. 34,47 ha przekazano na rzecz Gminy Rozprza. W 1994 roku decyzją Wojewody Piotrkowskiego nieruchomości przekazano na własność Gminie Rozprza.

Park w Mierzynie wpisany został do rejestru zabytków decyzją Wojewódzkiego Konserwatora Zabytków w Piotrkowie Trybunalskim Kl. IV-5340/26/83 z dnia 31.08.1983 r.

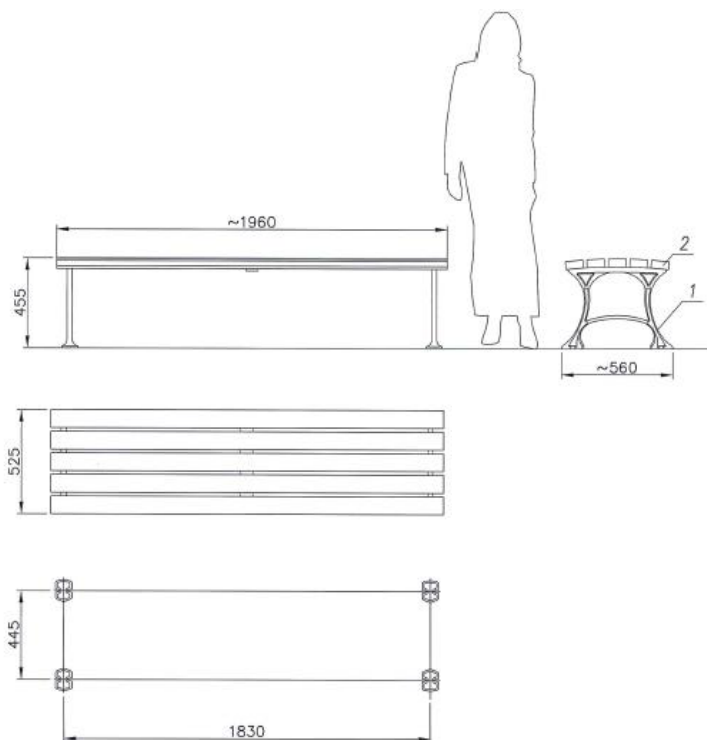
Założenie parkowe o pow. ok. 3,5 ha zlokalizowane jest na działkach nr ewid. 820/5, 820/7, 820/6 będących własnością Gminy Rozprza i na działkach nr ewid. 820/9, 822 będących we władaniu Ochotniczej Straży Pożarnej w Mierzynie (umowa darowizny z 2002r.,). Niewielki fragment parku zlokalizowany w północnej części znajduje się na wygradzonej betonowym płotem działce nr ewid. 569 będącej własnością prywatną.

3. Projektowane zagospodarowanie terenu

Zamierzeniem inwestora jest posadowienie elementów małej architektury na terenie stanowiącym fragment zabytkowego parku dworskiego w Mierzynie. Projektowane elementy zostają ustawione pomiędzy stawami tzw. groblą, wzdłuż alejki parkowej. Stylistyką nawiązują do zabytkowego charakteru obiektu.

Projektowane elementy małej architektury:

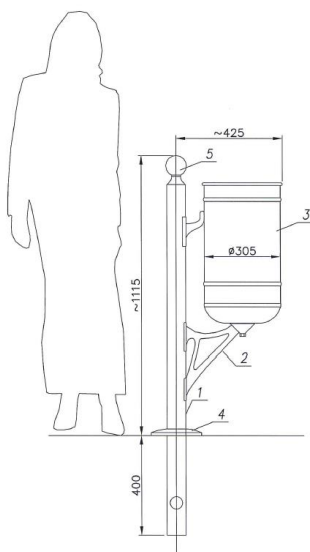
- **Ławki -szt.8**
 - * Malowanie-powłoka antykorozyjna, farba chlorokauczukowa,
 - * Głębokość siedziska ok. 450mm
 - * Długość - 1960mm,
 - * Wysokość- 455mm,
 - * Kolor:
 - Nogi – RAL 7021,
 - Deski - Mahoń



Wzór ławki wg. firmy „Art.-Metal” Sp. J. 83-331 Przyjaźń

• **Kosze – szt. 4**


- * Wysokość od powierzchni ziemi – 1115mm, (wys. z odcinkiem kotwiącym 1515mm),
- * Pojemność – 40l,
- * Malowanie – powłoka antykorozyjna, kolor ciemny grafit mat, RAL 7021,
- * Fundament - fundament wkopywany
- * Materiały :
 - Maskownik górny – odlew aluminiowy,
 - Maskownik dolny – odlew aluminiowy,
 - Pojemnik – stal,
 - Ramię mocujące – odlew żeliwny,
 - Rura stalowa – stal $\varnothing 76$



Wzór kosza na śmieci wg. firmy „Art.-Metal” Sp. J. 83-331 Przyjaźń

- **Lampy solarne – szt.5**

- * Wysokość od powierzchni ziemi – 4000cm,
- * Wymiary oprawy – 808x416mm,
- * Moc-20W,
- * Strumień światła lampy – max 2000lm / tryb eco 500lm,
- * Temp. Barwowa – 5700-6500K (biała),
- * Źródło światła – LED 360°,
- * Rodzaj słupa – stylizowany.



<http://www.elektrico.pl/lampy-solarne/latarnia-solana-uliczna-slc-1100lm-12-5w-led/92451.html>

- **Tablica informacyjna**

Wskazując się lokalizację tablicy informacyjnej, dotyczącej finansowania inwestycji.

Projektowane elementy zostają ustawione pomiędzy stawami tzw. groblą, wzdłuż alejki parkowej.
Rozmieszczenie elementów małej architektury zawiera rysunek Z-01 „Projekt zagospodarowania terenu”
stanowiący integralną część projektu.
Montaż elementów małej architektury poprzez fundamentowanie zgodnie z wymogami producenta.

4. Zestawienie powierzchni poszczególnych części zagospodarowania terenu

Nie dotyczy.

5. Informacje i dane

5.1. Warunki ochrony dziedzictwa kulturowego i zabytków oraz dóbr kultury współczesnej.

Teren na którym projektuje się elementy małej architektury jest wpisany do rejestru zabytków decyzją z dnia 31.08.1983r. – nr rej 310.

5.2. Warunki ochrony zdrowia ludzi, środowiska, przyrody, krajobrazu.

Warunki zagospodarowania przestrzennego wynikające z potrzeb ochrony środowiska, o którym mowa w szczególności w art. 72 i 73 ustawy z dnia 27 kwietnia 2001r. – prawo ochrony środowiska (Dz. U. Nr62, poz.627 z późniejszymi zmianami):

- Przedmiotowa inwestycja nie jest zaliczana do przedsięwzięć mogących znacząco oddziaływać na środowisko, nie wymaga się sporządzenia raportu oddziaływania inwestycji na środowisko, elementy małej architektury z racji funkcji nie stanowią zagrożenia dla środowiska.

Warunki zagospodarowania przestrzennego wynikające z obowiązujących ustaleń planów ochrony ustanowionych dla parków narodowych, rezerwatów przyrody i parków krajobrazowych, a także innych form ochrony przyrody, o których mowa w przepisach o ochronie przyrody:

- Przedmiotowa inwestycja nie wpłynie na warunki zagospodarowania przestrzennego.

5.3. Wpływ eksploatacji górniczej na działkę lub teren zamierzenia budowlanego.

Działka będąca przedmiotem niniejszego opracowania nie znajduje się na terenie, na którym występują obszary wpływu eksploatacji górniczej.

5.4. Informacje i dane o charakterze, cechach istniejących i przewidywanych zagrożeń dla środowiska oraz higieny i zdrowia użytkowników projektowanych obiektów budowlanych i ich otoczenia w zakresie zgodnym z przepisami odrębnymi

Realizacja przedmiotowego zamierzenia inwestycyjnego nie powoduje:

- Ograniczenia dostępu do drogi publicznej;
- Ograniczenia możliwości korzystania z wody, kanalizacji, energii elektrycznej oraz ze środków łączności;
- Ograniczenia lub pozbawienia dostępu światła dziennego do pomieszczeń przeznaczonych na pobyt ludzi;
- Uciążliwości spowodowanych przez hałas, wibracje, zakłócenia elektryczne i promieniowanie;
- Zanieczyszczenia powietrza, wody i gleby.

6. Dane dotyczące warunków ochrony przeciwpożarowej

Nie wymaga się doprowadzenia drogi pożarowej do obiektu.

7. Inne niezbędne dane wynikające ze specyfiki, charakteru i stopnia skomplikowania obiektu budowlanego lub robót budowlanych

Nie dotyczy.

8. Informacje o obszarze oddziaływania obiektu

Obszar oddziaływania ww. obiektu zamyka się w granicach inwestycji.

Obszar oddziaływania obiektu określono na podstawie następujących aktów prawnych:

1. *Rozporządzenie Ministra Infrastruktury z dnia 12 kwietnia 2002 r. w sprawie warunków technicznych, jakim powinny odpowiadać budynki i ich usytuowanie (Dz. U. Nr 75, poz. 690 z późniejszymi zmianami): §12, §13.1, §18, §19, §23.1, §60, §271-273.*
2. *Ustawa z dnia 7 lipca 1994 r. Prawo budowlane (Dz.U. 1994 Nr 89 poz. 414 z późn. zm.),*

9. Uwagi

Przy wykonywaniu robót budowlanych należy stosować wyroby budowlane o właściwościach umożliwiających spełnienie obiektowi wymagań podstawowych, materiały dopuszczone do obrotu i stosowania w budownictwie. Roboty budowlane należy wykonywać zgodnie z warunkami decyzji Wojewódzkiego Konserwatora Zabytków oraz przeprowadzeniu procedury administracyjnej zgodnie z przepisami ustawy Prawo Budowlane.

Wszelkie nazwy własne produktów i materiałów oraz fotografie wyrobów przywołane w projekcie służą określeniu pożądanego standardu wykonania i określeniu właściwości i wymogów technicznych założonych w dokumentacji technicznej dla danych rozwiązań.

Dopuszcza się zamienne rozwiązania pod warunkiem:

- spełnienia tych samych właściwości technicznych
- przedstawienia zamiennych rozwiązań na piśmie (dane techniczne, atesty, dopuszczenia do stosowania, a w szczególności specyfikacji technicznej wykonania i odbioru robót budowlanych dla zamiennego rozwiązania)
- uzyskania akceptacji projektanta i zamawiającego.

Branża/Specjalność	Funkcja	Imię i nazwisko/ nr upr	Podpis
Architektura	Projektant	inż. Andrzej Wierzbowski LOD/0709/ZOOK/07	

*CZĘŚĆ RYSUNKOWA DO PROJEKTU ZAGOSPODAROWANIA
TERENU*

NAZWA INWESTYCJI:
Posadowienie elementów małej architektury
w zabytkowym parku dworskim w Mierzynie

ADRES INWESTYCJI:
dz. nr ewid. 820/7, obręb 0017 Mierzyn
jedn. ewid. 101008_05 gmina Rozprza

Rys. PB/Z/01-Projekt zagospodarowania terenu

NAZWA INWESTYCJI:
Posadowienie elementów małej architektury
w zabytkowym parku dworskim w Mierzynie

ADRES INWESTYCJI:
dz. nr ewid. 820/7, obręb 0017 Mierzyn
jedn. ewid. 101008_05 gmina Rozprza

INFORMACJA DOTYCZĄCA BEZPIECZEŃSTWA I OCHRONY ZDROWIA

I. NAZWA I ADRES OBIEKTU : **Posadowienie elementów małej
BUDOWLANEGO architektury w zabytkowym parku
dworskim w Mierzynie**

dz. nr ewid. 820/7, obręb 0017 Mierzyn,
jedn. ewid. 101008_5 gm. Rozprza.

II. NAZWA INWESTORA ORAZ **Gmina Rozprza**
JEGO ADRES Aleje 900-lecia 3,
97-340 Rozprza

III. IMIĘ I NAZWISKO ORAZ AD- inż. Andrzej Wierzbowski
RES PROJEKTANTA Usługi Projektowo - Budowlane
ul. Szkolna 56
97-300 Piotrków Tryb.

Maj 2023 r.

1. Zakres robót:

Projekt obejmuje wykonanie robót tj. posadowienie elementów małej architektury w zabytkowym parku dworskim w Mierzynie. Przewiduje się wykonanie następujących robót budowlanych:

Mała architektura

- ustawienie i montaż ławek, koszy na śmieci, tablic informacyjnych,

Branża zieleni

- gospodarka istniejącym drzewostanem,
- renowacja trawników.

Branża elektryczna

- instalacja lamp oświetleniowych z oprawami,

2. Wskazanie istniejących obiektów budowlanych:

Na terenie objętym inwestycją – dz. nr ewid. 820/7 obręb 0017 Mierzyn – nie znajdują się żadne obiekty budowlane.

3. Wskazanie elementów zagospodarowania działki lub terenu, które mogą stwarzać zagrożenie bezpieczeństwa i zdrowia ludzi:

W obrębie planowanych prac budowlanych – montażowych nie przewiduje się kolizji z elementami podziemnej infrastruktury technicznej.

4. Informacja dotycząca przewidywanych zagrożeń podczas realizacji robót budowlanych:

Realizując przedmiotową inwestycję należy zachować zasady bezpieczeństwa i higieny pracy przy wykonywaniu remontowych robót budowlanych oraz przy obsłudze i konserwacji budowlanego sprzętu zmechanizowanego i pomocniczego oraz przy składowaniu materiałów budowlanych na placu budowy uwzględniając specyfikę rozwiązania obiektu wg obowiązujących przepisów szczegółowych z tym zakresie. W procesie budowy należy wyeliminować możliwe zagrożenia na budowie takie jak:

- możliwość uszkodzeń i urazów przy robotach montażowych,
- możliwość upadku z wysokości,
- porażenie prądem,
- okaleczenia i urazy od maszyn, urządzeń i narzędzi,
- zaprószenie oczu zaprawą, farbami.

Roboty budowlane należy wykonywać w sposób bezpieczny, zgodnie zobowiązującymi przepisami budowlanymi i BHP pod kierunkiem osoby uprawnionej.

5. Informacja o sposobie prowadzenia instruktażu pracowników przed przystąpieniem do realizacji robót szczególnie niebezpiecznych:

W celu wyeliminowania zagrożeń występujących z tytułu nieprzestrzegania przepisów BHP zalecane jest zlecenie robót firmom specjalistycznym, zatrudniających przeszkolonych w zakresie bhp pra-

cowników. W przypadku wykonywania robot systemem gospodarczym należy udzielić instruktażu na stanowisku pracy osobom wykonującym te prace.

Instruktaż powinien obejmować:

- określenie zasad postępowania w przypadku zagrożenia,
- konieczność stosowania przez wykonawców środków ochrony indywidualnej, zabezpieczających przed skutkami zagrożenia,
- zasady nadzoru nad pracami niebezpiecznymi przez wyznaczenie w tym celu osób posiadających niezbędne przygotowanie zawodowe i przeszkolenia bhp - dotyczy to szczególnie obsługi maszyn i urządzeń o napędzie elektrycznym jak betoniarka, piła tarczowa lub inna piła elektryczna, wiertarka, spawarka, obsługa palnika,

Należy poinformować osoby zatrudnione na budowie m.in. o możliwych zagrożeniach i zasadach postępowania w przypadku takiego zagrożenia oraz o konieczności stosowania środków ochrony indywidualnej.

6. Wskazanie środków technicznych i organizacyjnych, zapobiegających niebezpieczeństwom wynikającym z wykonywania robót budowlanych w strefach szczególnego zagrożenia zdrowia lub w ich sąsiedztwie, w tym zapewniających bezpieczną i sprawną komunikację, umożliwiającą szybką ewakuację na wypadek pożaru, awarii i innych zagrożeń

W celu eliminacji zagrożenia i zapewnienia właściwych warunków bezpieczeństwa i higieny pracy należy spełnić następujące warunki:

Opracować projekt organizacji robót, który należy dostosować do rodzaju, wielkości, złożoności inwestycji/budowy. W projekcie organizacji robót należy określić bezpieczny sposób prowadzenia robót budowlanych - montażowych. Roboty budowlane należy prowadzić zgodnie z projektem organizacji robót. Jeżeli na budowie roboty budowlane będą wykonywane jednocześnie przez pracowników różnych pracodawców, należy wyznaczyć koordynatora do spraw BHP.

Projekt organizacji robót winien zawierać projekt zagospodarowania placu budowy. W projekcie zagospodarowania placu budowy należy przewidzieć wydzielenie i oznakowanie miejsc prowadzenia robót budowlanych w taki sposób aby zabezpieczyć go przed dostępem osób niepowołanych. W ramach organizacji placu budowy należy wskazać miejsca przechowywania materiałów budowlanych w taki sposób, aby korzystanie z materiałów oraz ich transport w miejsce wbudowania był bezpieczny.

Wybrane środki techniczne i organizacyjne zapobiegające niebezpieczeństwom:

- Teren budowy lub robót należy ogrodzić albo w inny sposób uniemożliwić wejście osobom nieupoważnionym. Jeżeli ogrodzenie terenu budowy lub robót nie jest możliwe, należy oznakować granice terenu za pomocą tablic ostrzegawczych, a w razie potrzeby zapewnić stały nadzór. Ogrodzenie terenu budowy wykonuje się w taki sposób, aby nie stwarzało zagrożenia dla ludzi. Wysokość ogrodzenia powinna wynosić co najmniej 1,5m,
- Dla pojazdów używanych w trakcie wykonywania robót budowlanych należy wyznaczyć miejsca postojowe na terenie budowy,

- Strefę niebezpieczną należy ogrodzić i oznakować w sposób uniemożliwiający dostęp osobom postronnym,
- Maszyny i inne urządzenia techniczne oraz narzędzia zmechanizowane powinny być montowane, eksploatowane i obsługiwane zgodnie z instrukcją producenta,
- Pracownicy wykonujący roboty na placu budowy powinni zostać poddani instruktażowi stanowiskowemu,
- Pracownicy powinni posiadać aktualne orzeczenia lekarskie o braku przeciwwskazań do pracy na zajmowanym stanowisku. Pracownicy pracujący na wysokości muszą mieć aktualne zaświadczenie lekarskie o braku przeciwwskazań do pracy na wysokości,
- Kierownik budowy / kierownicy robót powinni posiadać uprawnienia do sprawowania samodzielnych funkcji technicznych w budownictwie,
- Operatorzy maszyn i urządzeń powinni posiadać wymagane uprawnienia kwalifikacyjne,
- Pracodawca powinien dostarczyć pracownikom odzież i obuwie robocze. Pracownicy powinni używać dostarczoną przez pracodawcę odzież i obuwie robocze. Pracownicy powinni zostać wyposażeni i stosować środki ochrony indywidualnej,
- Pracodawca powinien zapewnić pomieszczenia higieniczno-sanitarne,
- Drogi, przejścia i miejsca niebezpieczne należy właściwie oświetlić,
- Stanowiska i procesy pracy należy zabezpieczyć poprzez (szalunki, ścianki zabezpieczające wykopy, rusztowania, bariery, poręcze, siatki zabezpieczające, itp.) i oznakować strefy niebezpieczne. Należy przestrzegać stref ochronnych w rejonie pracy sprzętu i rusztowań. Stosować odpowiednie, atestowane środki techniczne i narzędzia do realizacji danego przedsięwzięcia,

Uwaga

Kierownictwo budowy organizuje bezkolizyjny cykl realizacji kolejnych etapów robót, oraz ma zapewnić szybki i łatwy dostęp w razie wypadku lub awarii do placu budowy dla pogotowia ratunkowego, straży pożarnej i służb ratownictwa technicznego.

PROJEKTANT

inż. Andrzej Wierzbowski
LOD/0124/PWOK/03
LOD/0709/ZOOA/07

ZAŁĄCZNIKI

NAZWA INWESTYCJI:
Posadowienie elementów małej architektury
w zabytkowym parku dworskim w Mierzynie

ADRES INWESTYCJI:
dz. nr ewid. 820/7, obręb 0017 Mierzyn
jedn. ewid. 101008_05 gmina Rozprza

Kopia decyzji nadająca uprawnienia projektantowi (inż. Andrzej Wierzbowski)

NAZWA INWESTYCJI:
Posadowienie elementów małej architektury
w zabytkowym parku dworskim w Mierzynie

ADRES INWESTYCJI:
dz. nr ewid. 820/7, obręb 0017 Mierzyn
jedn. ewid. 101008_05 gmina Rozprza

Zaświadczenie o przynależności o Izby (inż. Andrzej Wierzbowski)