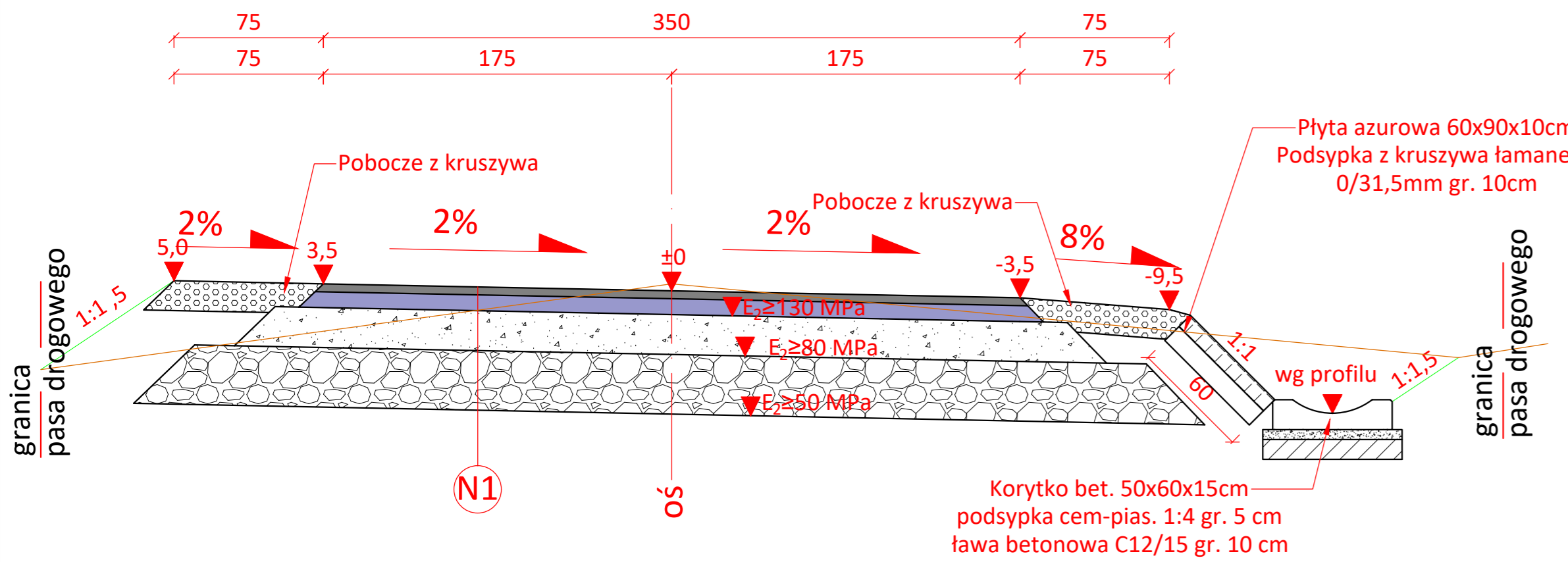
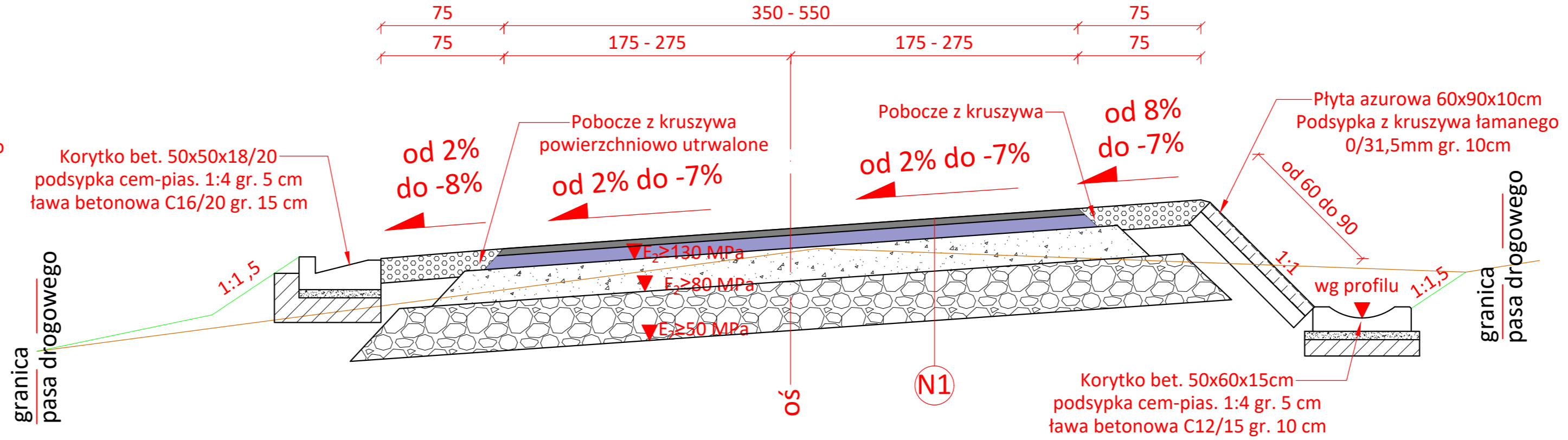


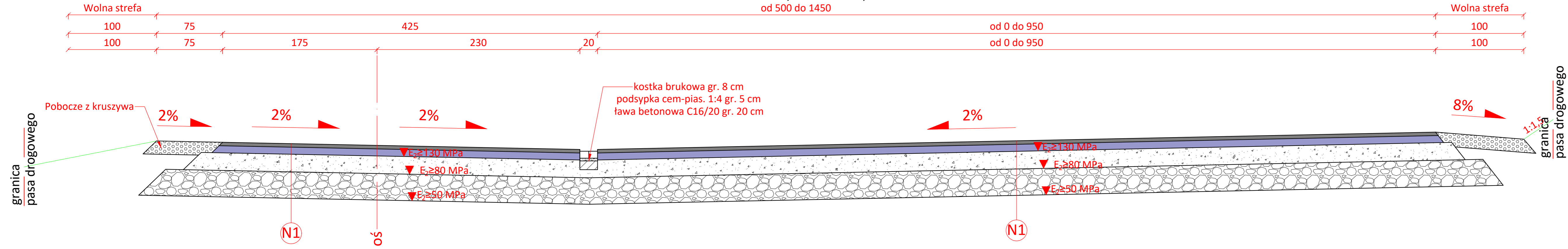
Przekrój typowy DG 294783K  
KM 0+010,50 - 0+056,00



Przekrój typowy DG 294783K  
KM 0+056,00 - 0+125,00



Przekrój typowy DG 294783K  
KM 0+125,00 - 0+152,00



(N1)

Nawierzchnia droga gminna - KR2

1	w-wa ściernalna z mieszanki mineralno-asfaltowej AC11S	4 cm
2	w-wa wiążąca z mieszanki mineralno-asfaltowej AC16W	8 cm
3	w-wa podbudowy zasadniczej z mieszanki niezwiązanej z kruszywem C90/3 $E_2 \geq 80 \text{ MPa}$	20 cm
4	w-w mrozochronna z mieszanki niezwiązanej lub gruntu niewysadzinowego (naturalnego lub antropogenicznego) o CBR > 25%	30 cm

podłoże  $E_2 \geq 50 \text{ MPa}$

Uwagi:

- 1) Spadki poprzeczne jezdni oraz poboczy zgodnie z PZT
- 2) Nasyp wykonać zgodnie z PN-S-02205 :1998 i BN-77/8931-12
- 3) W przypadku wystąpienie w poziomie posadowienia gruntów słabonośnych (plastycznych, miękkoplastycznych) należy dokonać wymiany gruntu na odpowiadający parametrami gruntowi zasypki zagęszczonej do wskaźnika 0,97 wg Proctor'a
- 4) obciążenie nawierzchni 100kN

Investor:

Gmina Grybów  
33-300 Grybów  
ul. Jakubowskiego 33

OBIEKT:  
Rozbudowa i przebudowa drogi gminnej nr 294783K „Na górkę” na odcinku w km 0+010,50 do km 0+152,00

PRZEDMIOT RYSUNKU:  
Przekroje typowe

Lokalizacja:  
Jedn. ewid. Grybów (121004\_2), obr. ewid. Chodorowa [0003], w całości na dz. ewid. nr 192/7 (192/3), 200/1 (200), 200/3 (200), 199/1 (199), 199/3 (199) - w nawiasach działki przed podziałem, z których wydzielony zostanie pas drogowy działki przewidziane do podziału pod planowany pas drogowy drogi gminnej nr 294783K

Projekt architektoniczno-budowlany NUMER RYSUNKU: 3 SKALA: 1:25 DATA: VII 2019

PROJEKTANT:

mgr inż. Kamil Haraf  
upr.proj.MAP/00285/POOD/14  
upr.wyk.MAP/0016/OWOD/14

SPRAWDZAJĄCY:

mgr inż. Paweł Haraf  
upr.proj.MAP/0007/PBD/16