

Wydruk z systemu IntraEWID

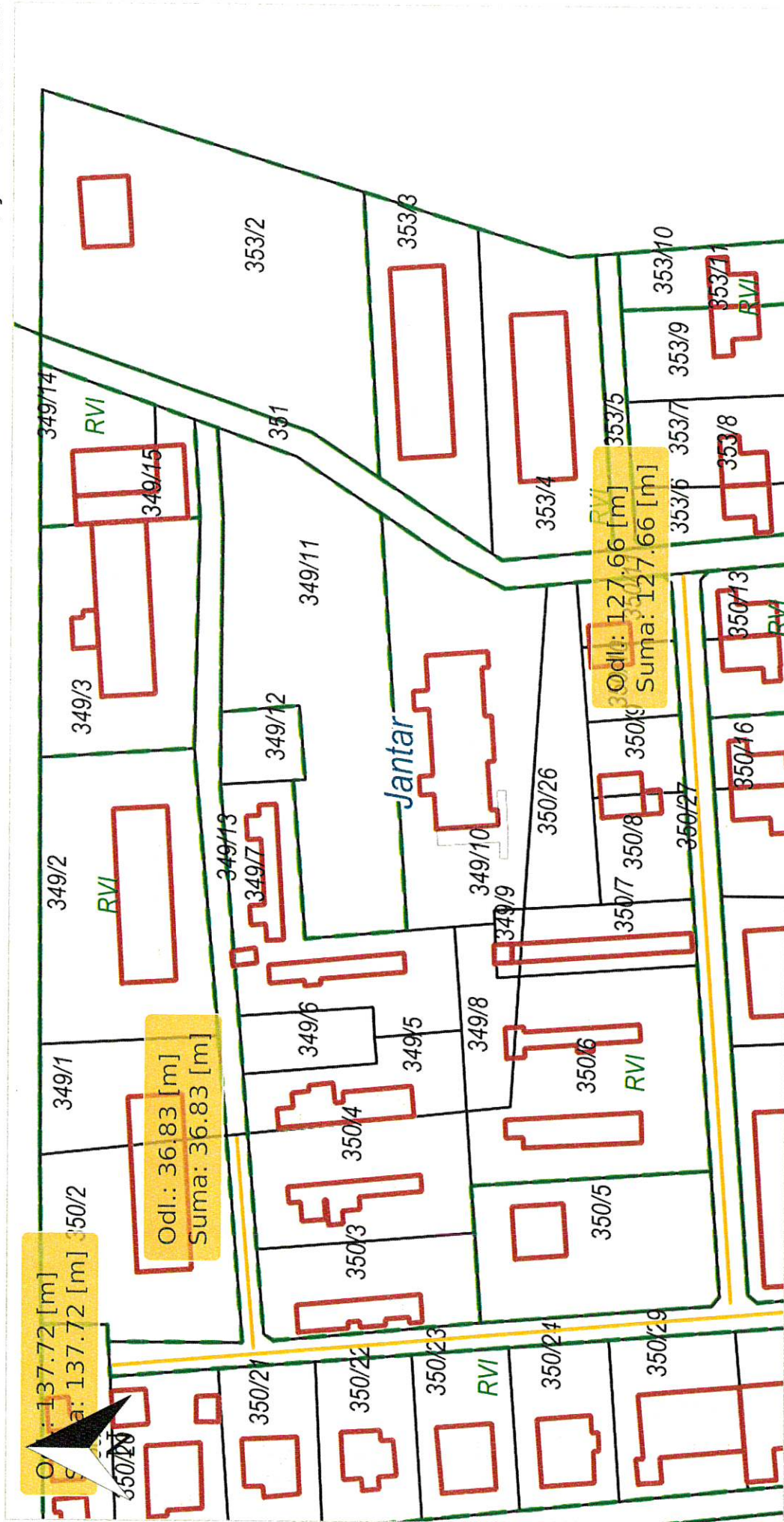
całość

< Podtytuł >

skala 1: 1 000

układ współrzędnych 2000 strefa 6 (18°)

x = 6023312.25, y = 6565362.95



x = 6023175.23, y = 6565097.17

Jantar, Stegna

Legenda

 Granica obrębu

Pozostałe trwale związane EGiB

 Budynek

 Granica konturu klasyf.

Granica użytku gruntowego

 Działka

Wydruk z systemu IntraEWID

< Podtytuł >

skala 1: 500

układ współrzędnych 2000 strefa 6 (18°)

x = 6019095.64, y = 6562983.08

część II



x = 6018988.32, y = 6562893.40

Przemysław, Stegna

Legenda



Granica obrębu



Arkusz ewidencyjny



Budynek



Drzewo iglaste



Właz lub słup



Hydrant



Słupek telekom, wywietrznik lub inne



Wywietrznik lub zasuwa



Zasuwa liniowa



Kierunek lini EN NN



Granica konturu klasyf.



Granica użytku gruntowego



Działka

Wydruk z systemu IntraEWID

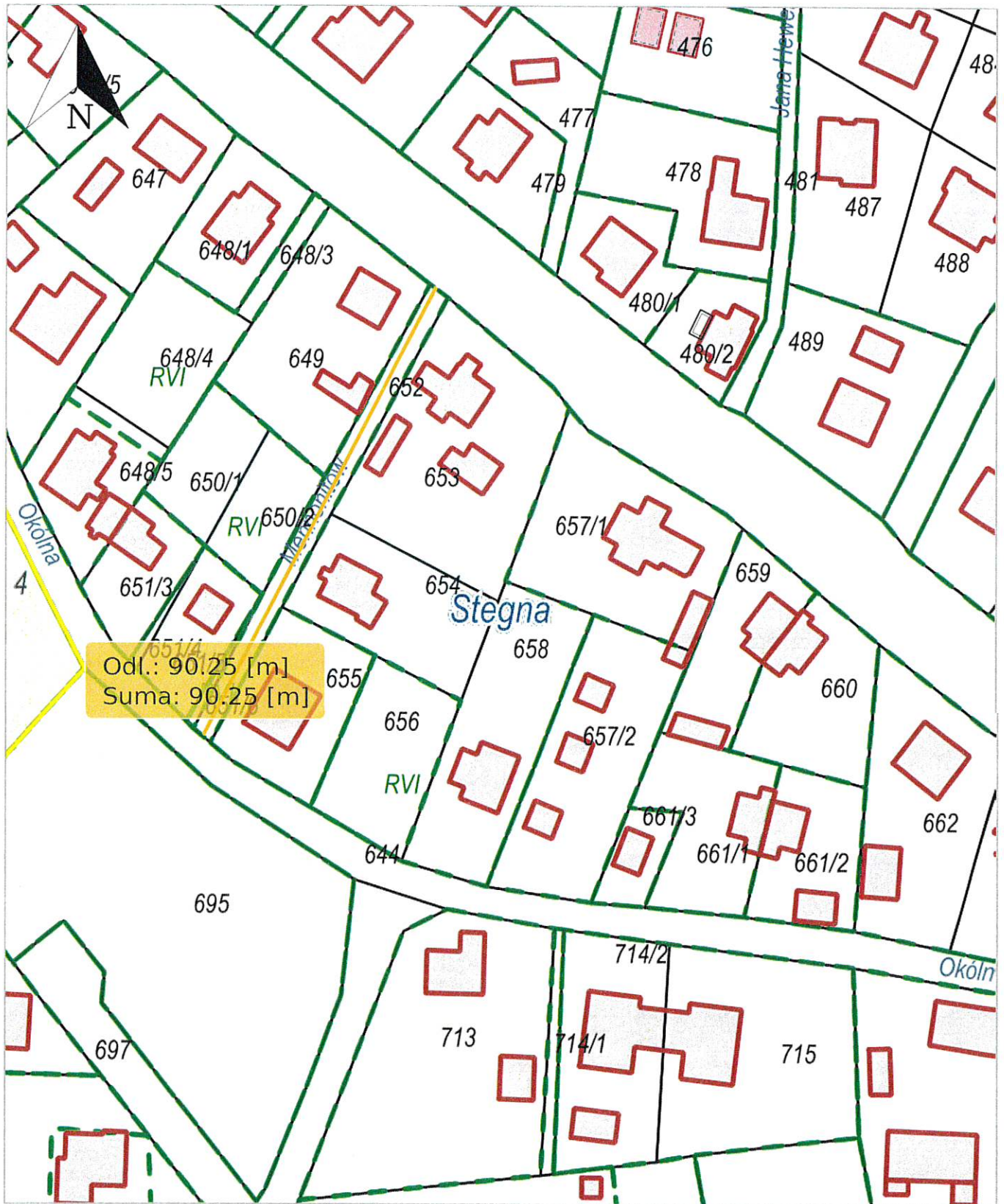
< Podtytuł >

skala 1: 1 000

układ współrzędnych 2000 strefa 6 (18°)

x = 6022675.13, y = 6571809.08

Część III



x = 6022460.50, y = 6571629.73

Stegna, Stegna

Legenda

-  Granica obrębu
-  Arkusz ewidencyjny
-  Taras
-  Budynek w budowie
-  Budynek
-  Granica konturu klasyf.
-  Granica użytku gruntowego
-  Działka

Wydruk z systemu IntraEWID

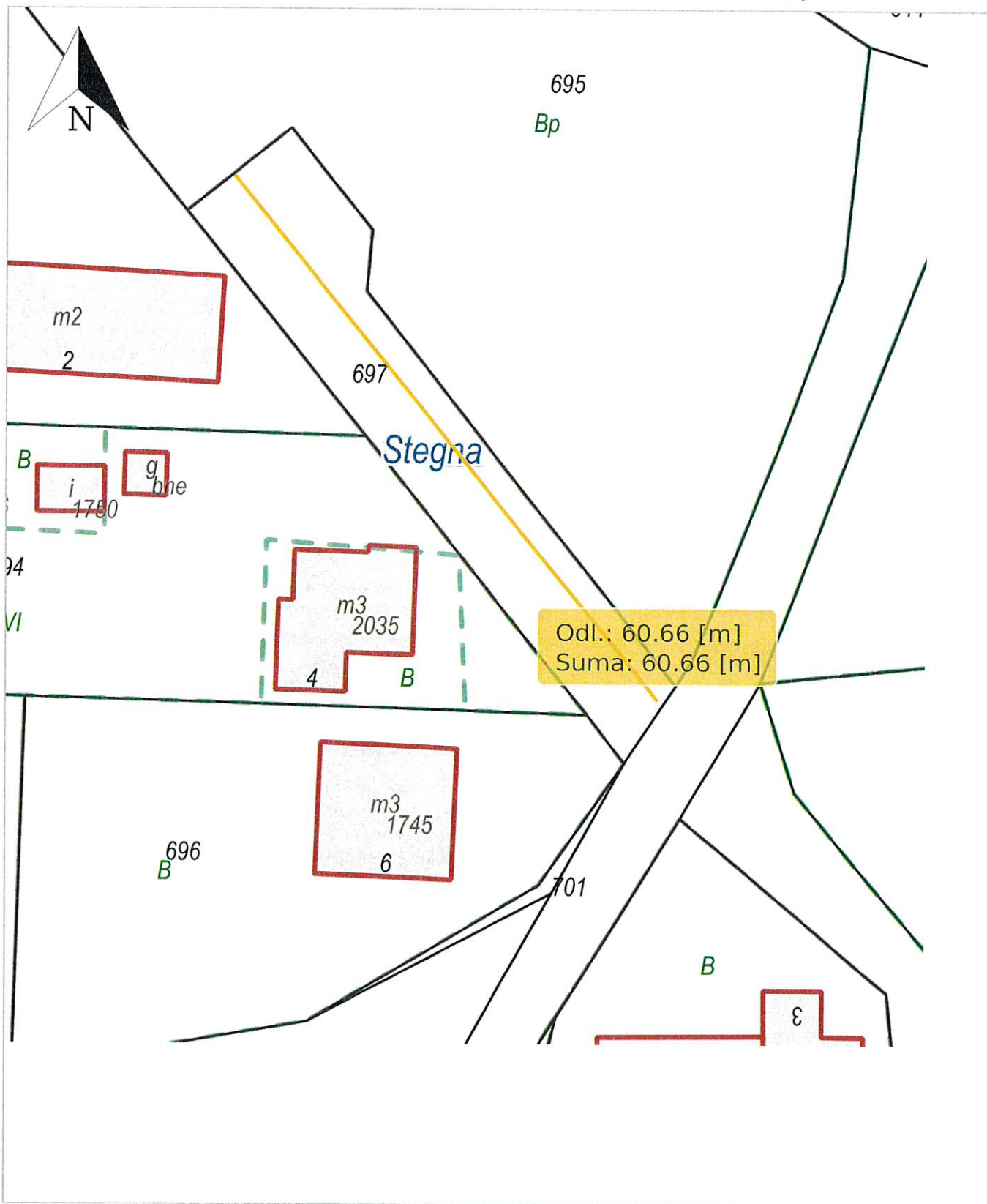
< Podtytuł >

skala 1: 500

układ współrzędnych 2000 strefa 6 (18°)

x = 6022521.64, y = 6571704.44


















część IV



x = 6022414.32, y = 6571614.77

Stegna, Stegna

Legenda

-  Granica obrębu
-  Budynek
-  Drzewo liściaste
-  Drzewo iglaste
-  Drzewo iglaste
-  Właz lub słup
-  Latarnia
-  Studzienka K
-  Słupek telekom, wywietrznik lub inne
-  Wywietrznik lub zasuwa
-  Złącze kablowe
-  Kierunek lini EN NN
-  Kierunek lini TEL
-  Punkt pomierzonej wysokości
-  Granica konturu klasyf.
-  Granica użytku gruntowego
-  Działka

Wydruk z systemu IntraEWID

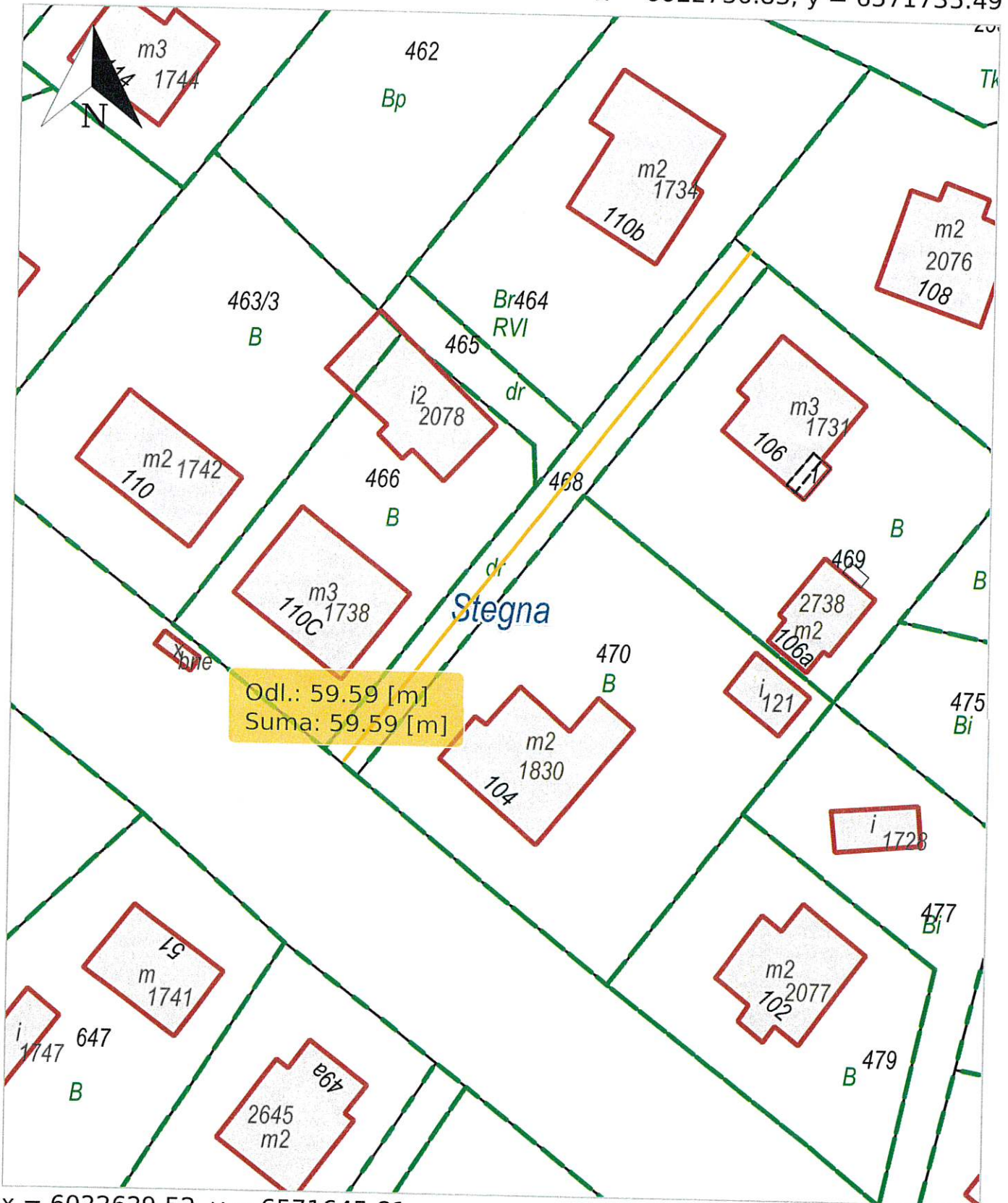
< Podtytuł >

skala 1: 500

układ współrzędnych 2000 strefa 6 (18°)

x = 6022736.83, y = 6571735.49

część V



x = 6022629.52, y = 6571645.81

Udostępniane informacje nie są dokumentami w postępowaniach administracyjnych i innych. Materiały zawierające informacje z powiatowego zasobu geodezyjnego i kartograficznego (w tym dane z operatu ewidencji gruntów i budynków Starostwo Powiatowe w Nowym Dworze Gdańskim) należy zamawiać w Wydziale Geodezji. Dokumenty zawierające inne informacje przetwarzane w Wewnętrznym Portalu Mapowym należy zamawiać w wydziałach merytorycznych, odpowiedzialnych za aktualizację tych danych.

Stegna, Stegna

Legenda

Granica obrębu

Pozostałe trwale związane EGiB



blok - nawis

Blok budynku



Budynek



Drzewo liściaste



Trawnik



Drzewo iglaste



Właz lub słup



Latarnia



Kratka ściekowa



Osadnik kanalizacji lokalnej



Szafa kablowa lub inna



Słupek telekom, wywietrznik lub inne



Wywietrznik lub zasuwa



Studnia



Kierunek lini EN NN



Kierunek lini TEL



Granica konturu klasyf.



Granica użytku gruntowego



Działka

Wydruk z systemu IntraEWID

< Podtytuł >

skala 1: 500

układ współrzędnych 2000 strefa 6 (18°)

x = 6022596.84, y = 6573066.56

część VI



X = 6022528.34, y = 6572933.66

Stegna, Stegna

Legenda

 Granica obrębu


 Budynek


 Drzewo liściaste

 Drzewo iglaste

 Właz lub słup


 Hydrant

 Latarnia

 Szafa kablowa lub inna

 Kierunek linii EN NN

 Granica użytku gruntowego

 Działka

Wydruk z systemu IntraEWID

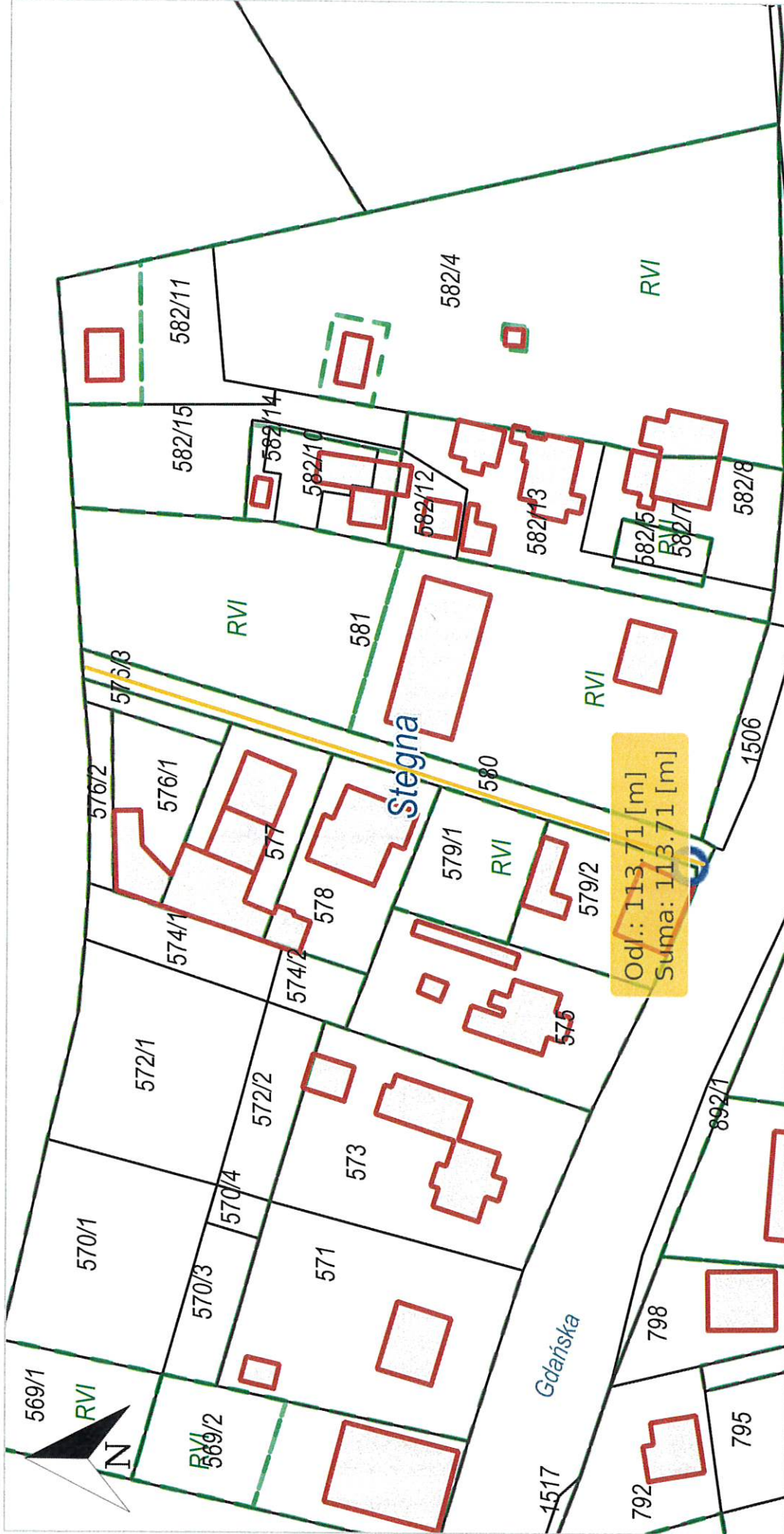
< **Podtytuł** >

skala 1: 1 000

układ współrzędnych 2000 strefa 6 (18°)

x = 6022442.62, y = 6573112.38

część VII



x = 6022305.60, y = 6572846.59
Stegna, Stegna

Legenda

 Granica obrębu

 Budynek

 Granica konturu klasyf.

 Granica użytku gruntowego

 Działka