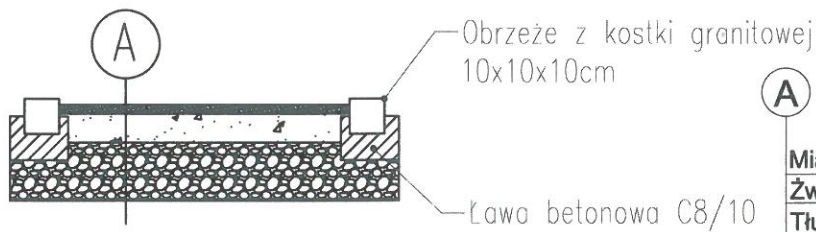
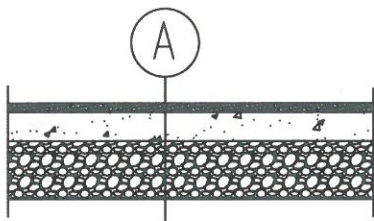


Ścieżka z kruszywa



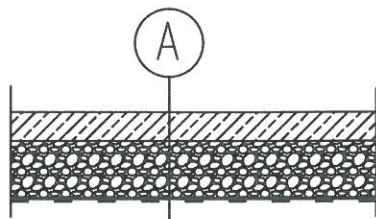
Miał kamienny	3cm
Żwir lub grys 5-10mm	10 cm
Tłuczeń	20 cm
Grunt rodzimy	

Plac z kruszywa




Miał kamienny	3cm
Żwir lub grys 5-10mm	10 cm
Tłuczeń	20 cm
Grunt rodzimy	

Plac betonowy



Płyta betonowa zbrojona włóknem C20/25W8	10 cm
Tłuczeń	20 cm
Geowłóknina	
Grunt rodzimy	

 <p>PRACOWNIA PROJEKTOWA RK PROJEKT</p>		
<small>ul. Dworcowa 12a tel. 669 155 907 48-250 Głogówek e mail: rkalamarz@o2.pl</small>		
Projektant architektura: inż. Sylwester Kałamarz	nr upraw. 71/70 Op	podpis: <i>Sylwester Kałamarz</i>
Inwestor: Gmina Prószków ul. Opolska 17 46-060 Prószków		
Nazwa zamierzenia budowlanego: Zagospodarowanie terenu parku we wsi Jaśkowice		
Lokalizacja: Wojództwo: Opolskie, Powiat: Opolski, Gmina: Prószków 46-060 Jaśkowice Nazwa i nr obrębu ewidencyjnego: Jaśkowice Numer działki ewidencyjnej: 736/183 k.m.1		
Tytuł rysunku: Nawierzchnie		
Skala: 1:25	Format: A4	Faza: Projekt Budowlany
Nr projektu: 2120	Nr rysunku: 4	Data: 27.12.2021 r.
		Rewizja: A