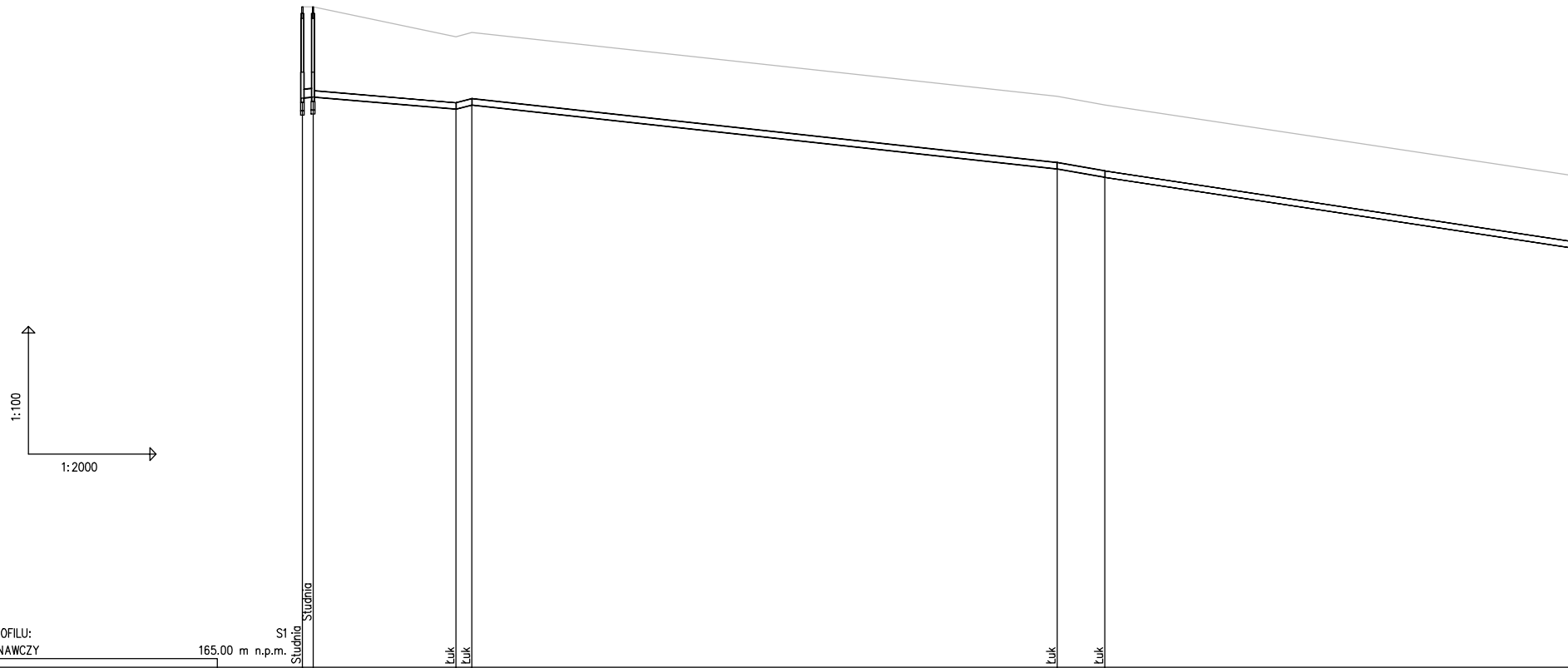

OZNACZENIE PROFILU: S1
POZIOM PORÓWNAWCZY 165.00 m n.p.m.

	Studnia		Studnia		Łuk		Łuk		Łuk		Łuk	
RZĘDNA TERENU ISTN.	180.50		180.50		179.80		179.90		178.40		178.20	
RZĘDNA DNA KANAŁU	178.36		178.39		178.10		178.20		176.70		176.50	
ZAGŁĘBIENIE DNA KANAŁU	2.14		2.11		1.70		1.70		1.70		1.70	
SPADKI, DŁUGOŚCI		0.5% 5.00m		0.42% 67.20m		1.35% 7.40		0.55% 274.90m		0.89% 22.50		0.76%
ŚREDNICA, MATERIAŁ	Ø200											
ODLEGŁOŚCI	0.00	5.00	5.00	67.20	72.20	7.40	79.60	274.90	354.50	22.50	377.00	
HEKTOMETRY	S1		S2		Ł1		Ł2		Ł3		Ł4	

0 1 2 3 4 5

P.S.I./EPI-Graf, Generator rysunkowy Profil Koordynator 8.0
Nazwa pliku: pfu udanin z działkami ujazdu Projekt: 1

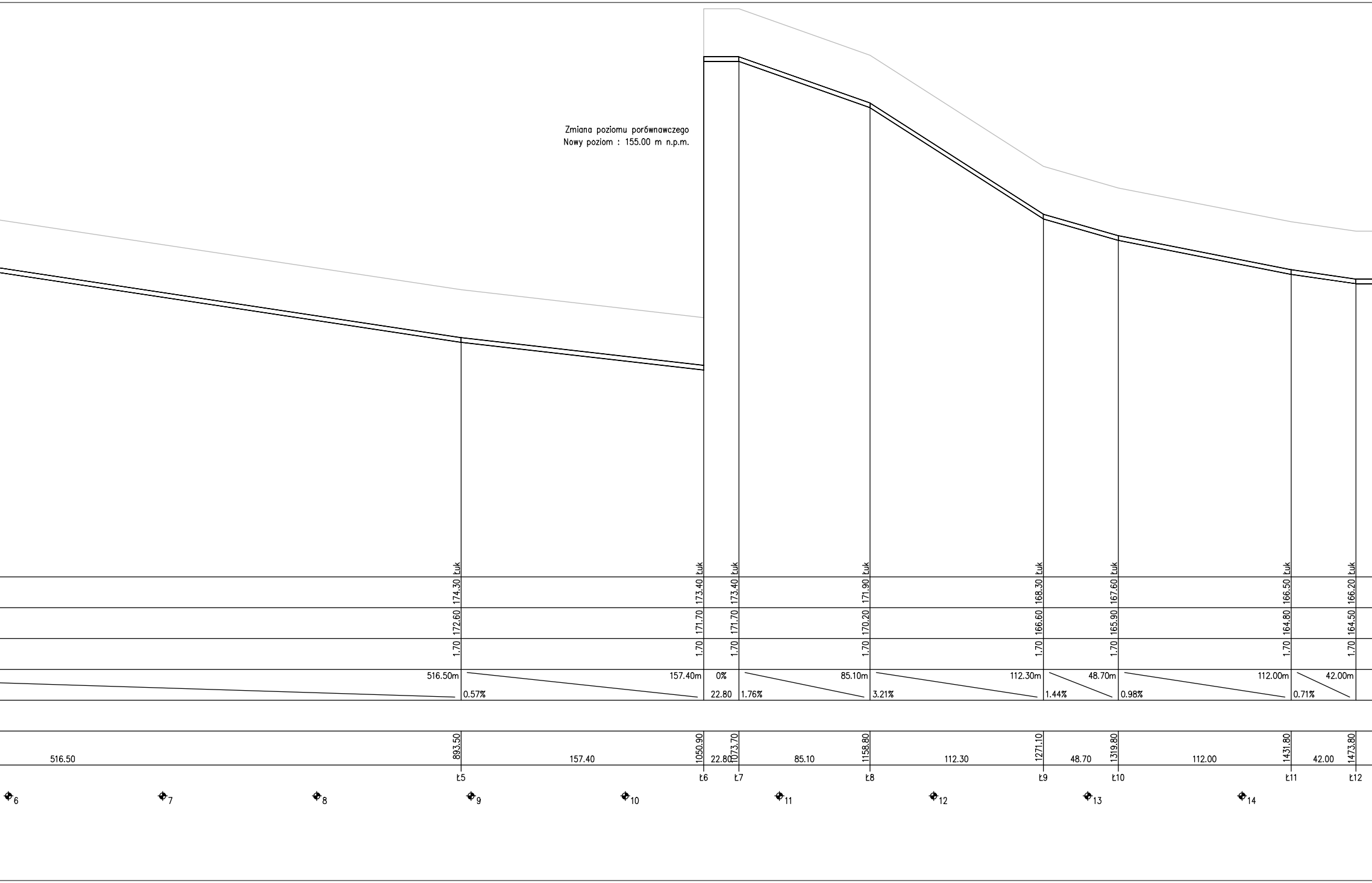
Zmiana poziomu porównawczego
Nowy poziom : 155.00 m n.p.m.
łuk
174.30
172.60
1.70
516.50m
0.57%
893.50
516.50
Ł5
łuk
173.40
171.70
1.70
157.40m
1050.90
157.40
Ł6
łuk
173.40
171.70
1.70
0%
22.80
1073.70
22.80
Ł7
1.76%
łuk
171.90
170.20
1.70
85.10m
1158.80
85.10
Ł8
3.21%
łuk
168.30
166.60
1.70
112.30m
1271.10
112.30
Ł9
1.44%
łuk
167.60
165.90
1.70
48.70m
1319.80
48.70
Ł10
0.98%
łuk
166.50
164.80
1.70
112.00m
1431.80
112.00
Ł11
0.71%
łuk
166.20
164.50
1.70
42.00m
1473.80
42.00
Ł12
6
7
8
9
10
11
12
13
14

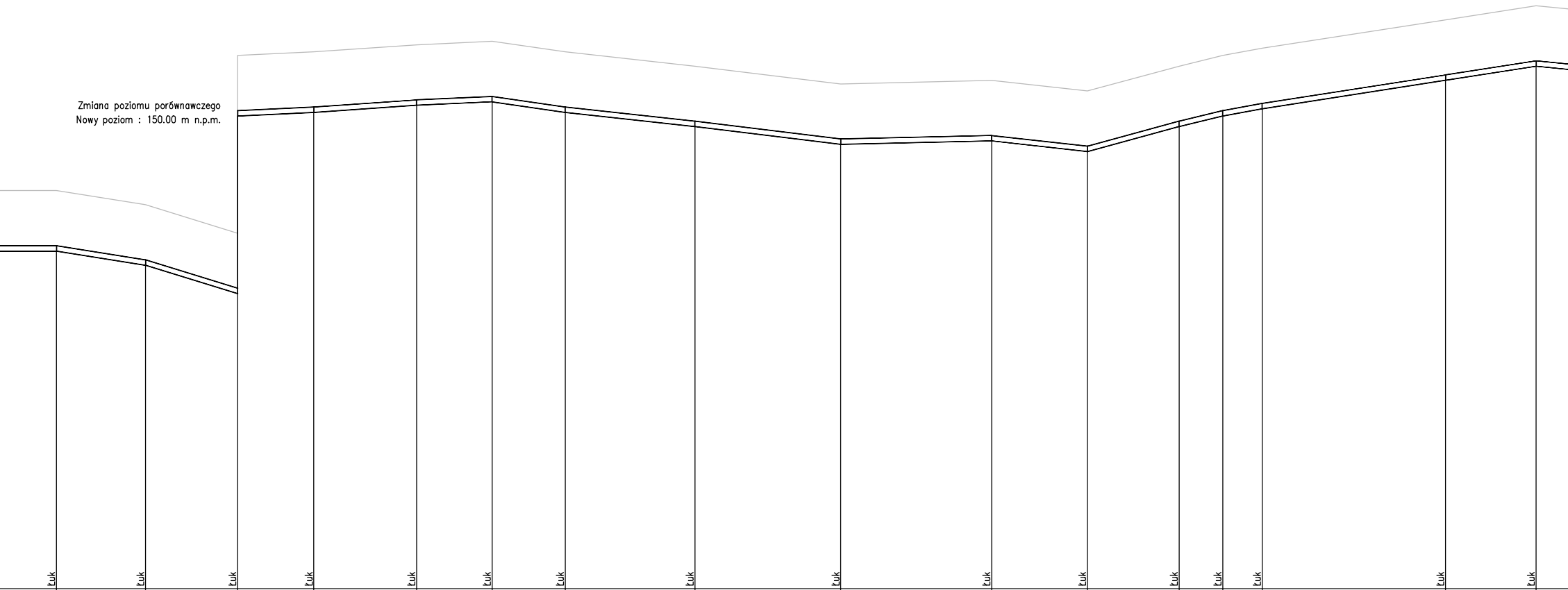

Zmiana poziomu porównawczego
Nowy poziom : 150.00 m n.p.m.

					0%	42.30m		42.30
ł13	łuk	166.20	164.50	1.70			1516.10	
					0.8%	50.10m		50.10
ł14	łuk	165.80	164.10	1.70			1566.20	
					1.54%	51.80m		51.80
ł15	łuk	165.00	163.30	1.70			1618.00	
					0.23%	42.90m		42.90
ł16	łuk	165.10	163.40	1.70			1660.90	
					0.35%	57.80m		57.80
ł17	łuk	165.30	163.60	1.70			1718.70	
					0.24%	42.50m		42.50
ł18	łuk	165.40	163.70	1.70			1761.20	
					0.73%	41.10m		41.10
ł19	łuk	165.10	163.40	1.70			1802.30	
					0.55%	73.00m		73.00
ł20	łuk	164.70	163.00	1.70			1875.30	
					0.61%	82.10m		82.10
ł21	łuk	164.20	162.50	1.70			1957.40	
					0.12%	84.90m		84.90
ł22	łuk	164.30	162.60	1.70			2042.30	
					0.56%	53.90m		53.90
ł23	łuk	164.00	162.30	1.70			2096.20	
					1.36%	51.60m		51.60
ł24	łuk	164.70	163.00	1.70			2147.80	
					1.22%	24.50		24.50
ł25	łuk	165.00	163.30	1.70			2172.30	
					0.9%	22.20		22.20
ł26	łuk	165.20	163.50	1.70			2194.50	
					0.78%	154.20m		103.20
ł27	łuk	166.00	164.30	1.70			2297.70	
								51.00
ł28	łuk	166.40	164.70	1.70			2348.70	
					0.5%			

ø159 L=3409.30m

⌖15 ⌖16 ⌖17 ⌖18 ⌖19 ⌖20 ⌖21 ⌖22 ⌖23

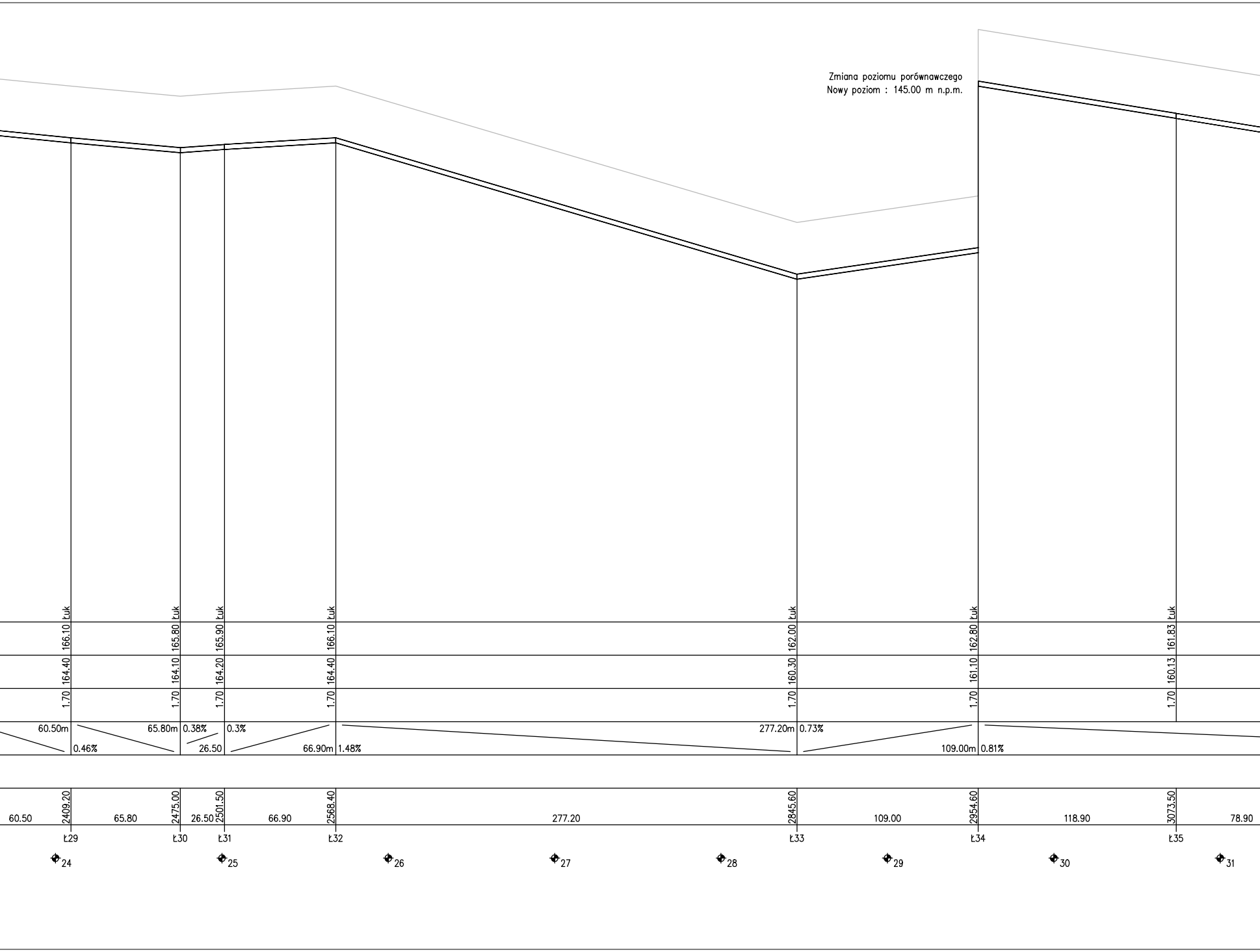
Zmiana poziomu porównawczego
Nowy poziom : 145.00 m n.p.m.
łuk
166.10
164.40
1.70
łuk
165.80
164.10
1.70
łuk
165.90
164.20
1.70
łuk
166.10
164.40
1.70
łuk
162.00
160.30
1.70
łuk
162.80
161.10
1.70
łuk
161.83
160.13
1.70
60.50m
0.46%
65.80m
0.38%
26.50
0.3%
66.90m
1.48%
277.20m
0.73%
109.00m
0.81%
60.50
2409.20
65.80
2475.00
26.50
2501.50
66.90
2568.40
277.20
2845.60
109.00
2954.60
118.90
3073.50
78.90
Ł29
Ł30
Ł31
Ł32
Ł33
Ł34
Ł35
24
25
26
27
28
29
30
31


Studnia ø1.5m
Proj. włączenie kanału S7 ø200, Rz.d.=154.75
Łuk
Łuk
Łuk
Łuk
Łuk
161.19
160.60
159.70
159.49
159.40
159.30
159.30
159.49
158.90
158.00
157.79
157.70
157.60
154.75
1.70
1.70
1.70
1.70
1.70
1.70
4.55
380.80m
70.10
0.43%
3152.40
3225.30
3335.40
3383.40
3405.50
3412.20
3414.30
72.90
110.10
48.00
22.10
Ł36
Ł37
Ł38
Ł39
Ł40
Ł41
S3
32
33
34

Przedsiębiorstwo Wielobranżowe "BUDEX"
59-400 Jawor ul. Morcinka 7 tel./fax 74 850 17 08

Obiekt:
Budowa sieci kanalizacji sanitarnej w Pichorowicach,
w ramach programu "Uporządkowanie gospodarki wodno - ściekowej na terenie gminy Udanin". Etap I - zadanie 1

Tytuł rysunku:
Projekt zagospodarowania terenu

Projektant: mgr inż. Paweł Pabisiak
uprawniony do projektowania w specj.
instalacyjnej - Nr upr. 307/DOŚ/10
Podpis:

Inwestor:
Gmina Udanin

Sprawdził: mgr inż. Bogdan Smułczyński
uprawniony do projektowania w specj.
instalacyjnej - Nr upr. 50/94/Lw
Podpis:

Opracowali: mgr inż.Maria Felińska
Podpis:

Stadium:	KONCEPCJA
Branża:	sanitarna
Skala:	1:100/2000
Data:	12.07.2021r.

Nr rys.
P1