

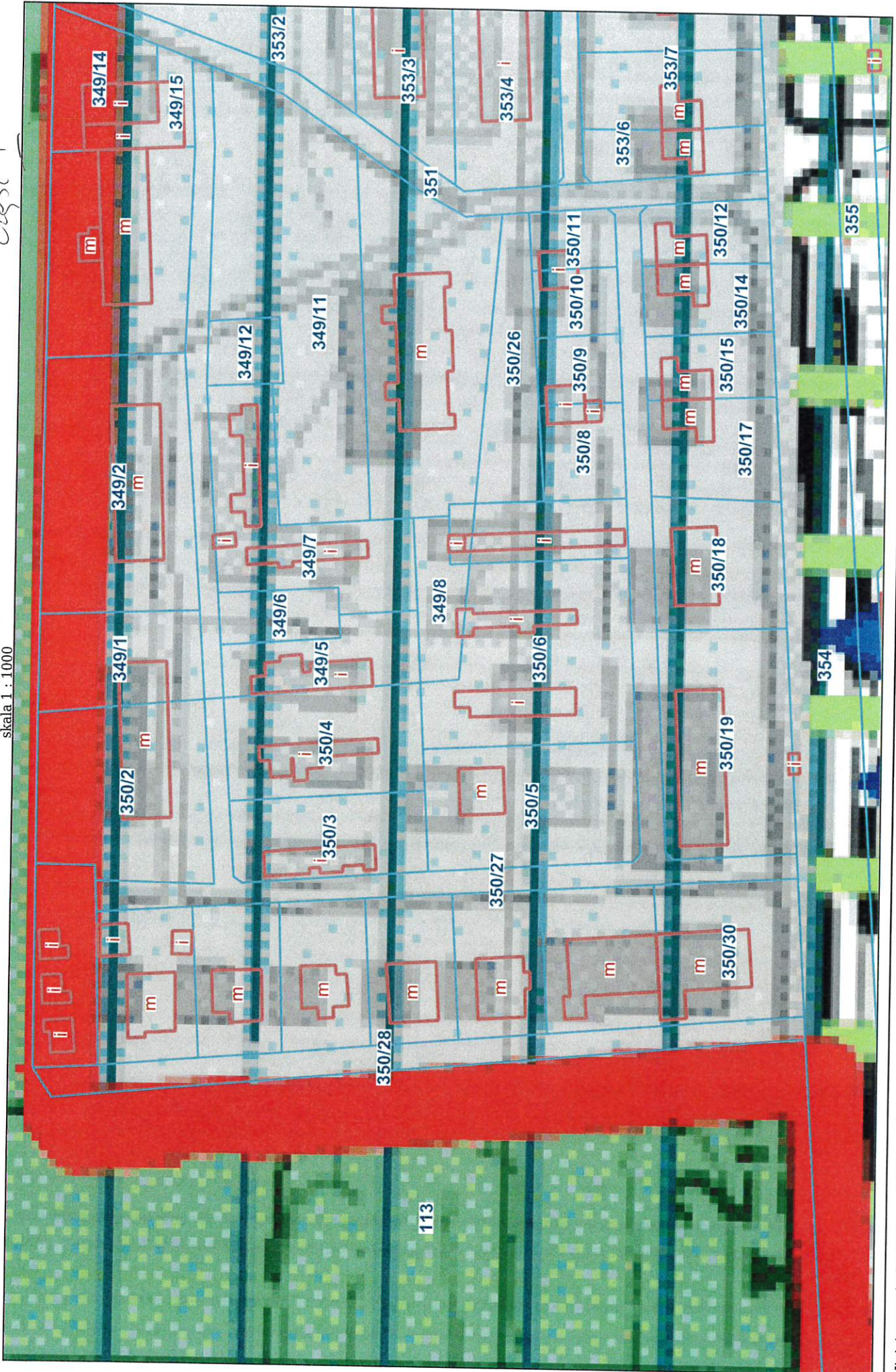


Stegna - System Informacji Przestrzennej

Zagospodarowanie przestrzenne

skala 1 : 1000

czesc T





Stegna - System Informacji Przestrzennej
Zagospodarowanie przestrzenne

skala 1 : 500

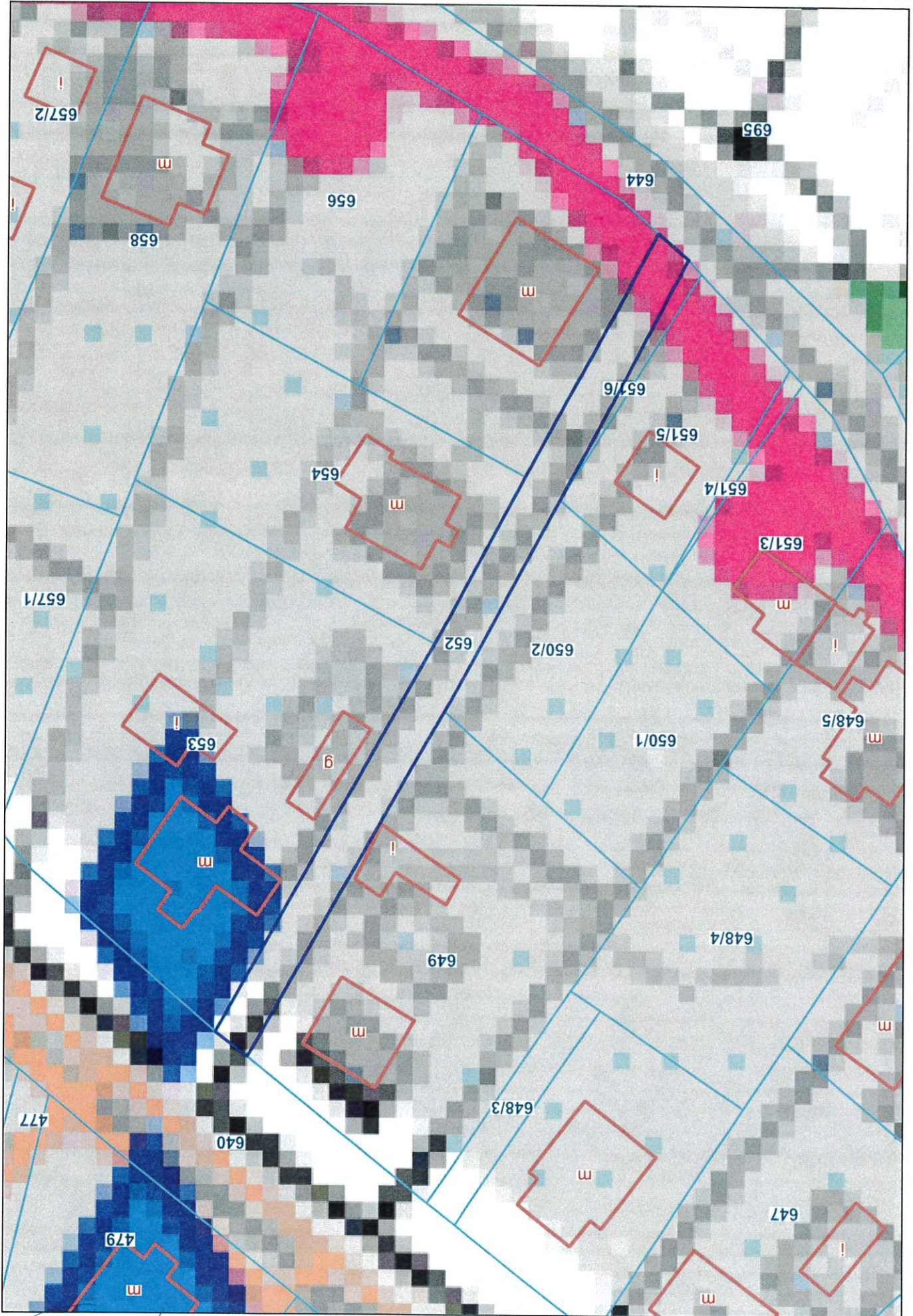
caśc II





Stegna - System Informacji Przestrzennej Zagospodarowanie przestrzenne

skala 1 : 500



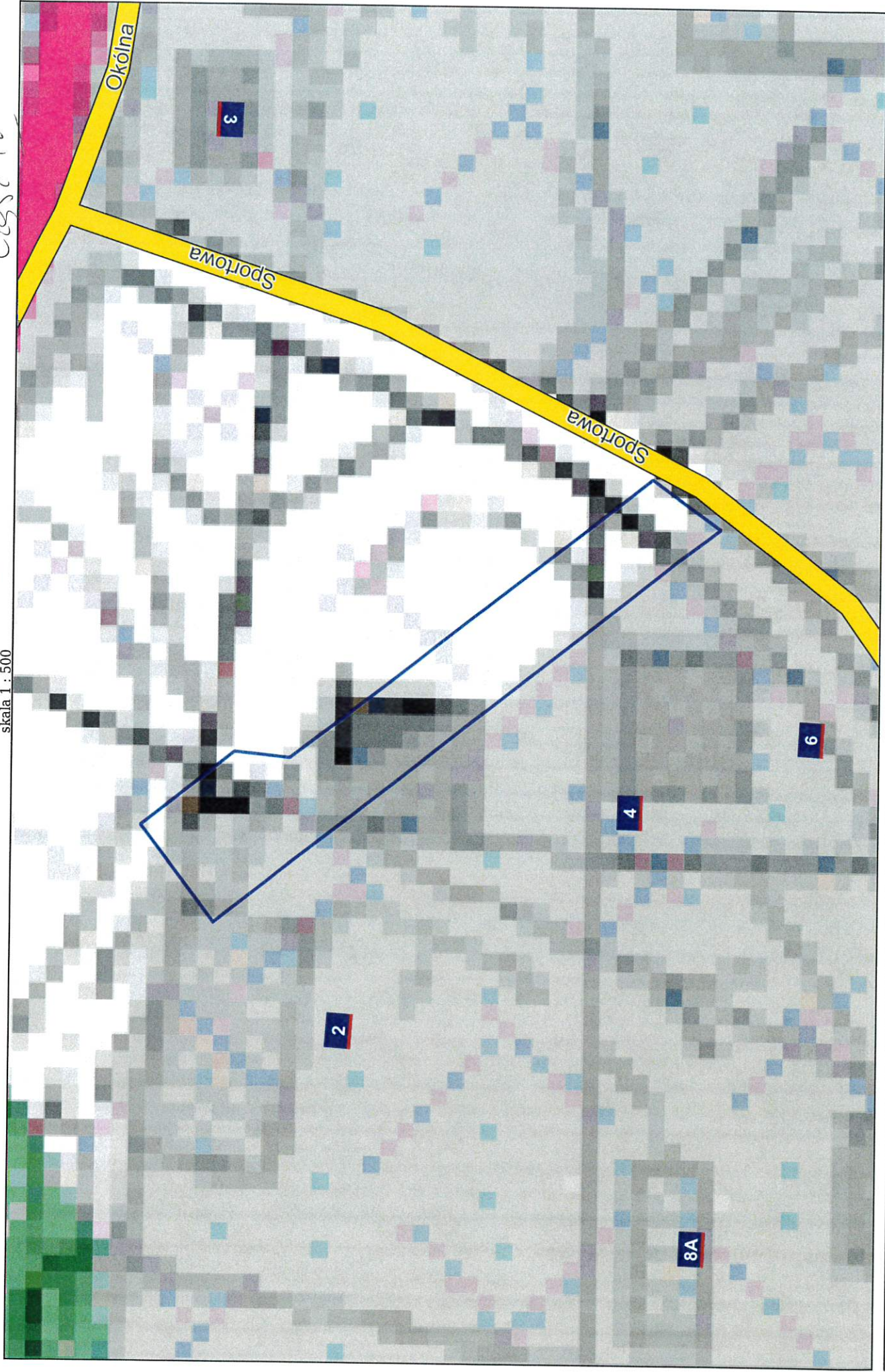
2256 III



Stegna - System Informacji Przestrzennej
Zagospodarowanie przestrzenne

skala 1 : 500

część IV






Stegna - System Informacji Przestrzennej
Zagospodarowanie przestrzenne

skala 1 : 500

Gosic IV



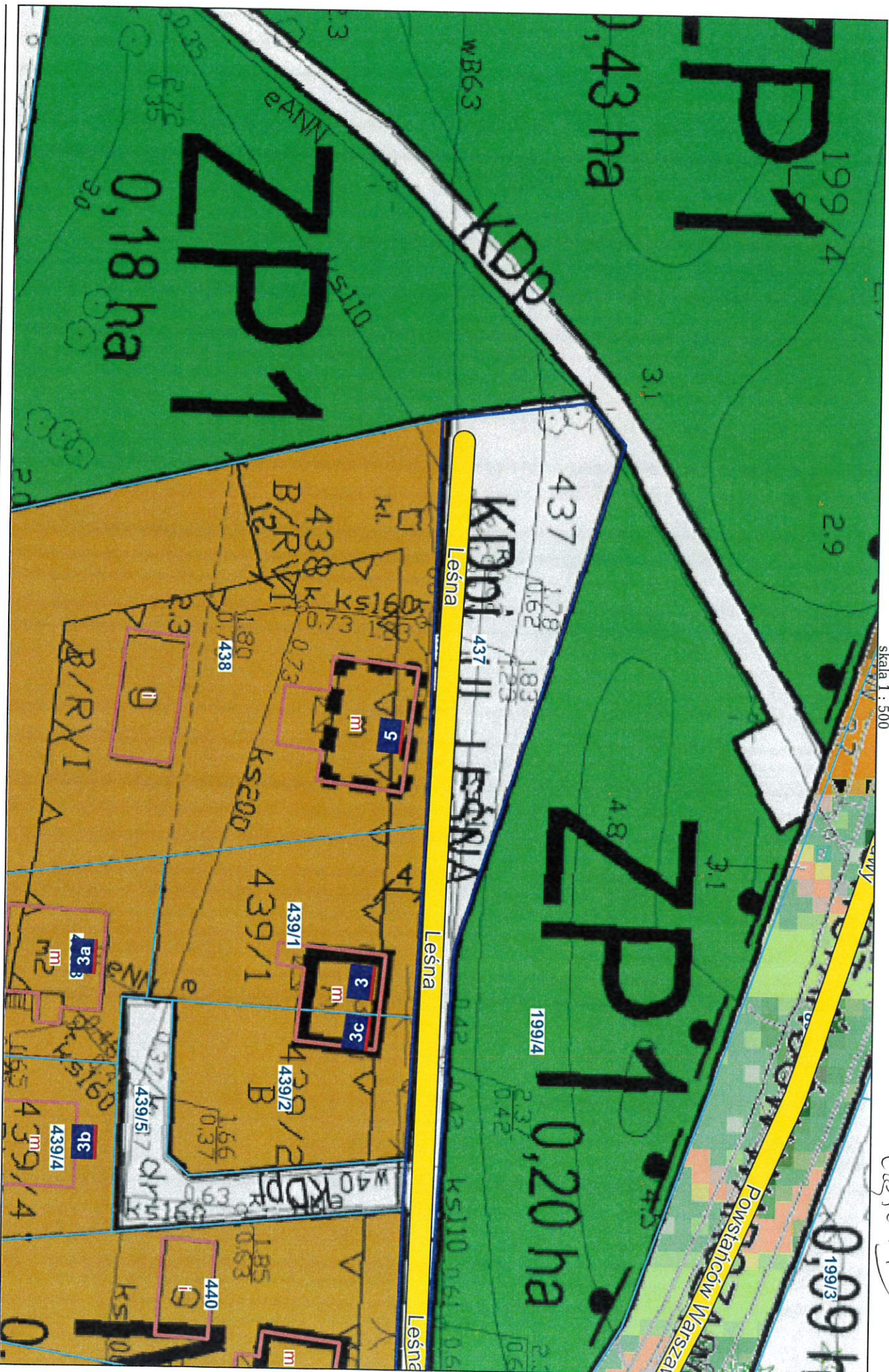
Niniejszy wydruk nie stanowi dokumentu w rozumieniu przepisów prawa.
Wydrukowano w serwisie stegna.e-mapa.net dnia 2023-05-29 11:42:55

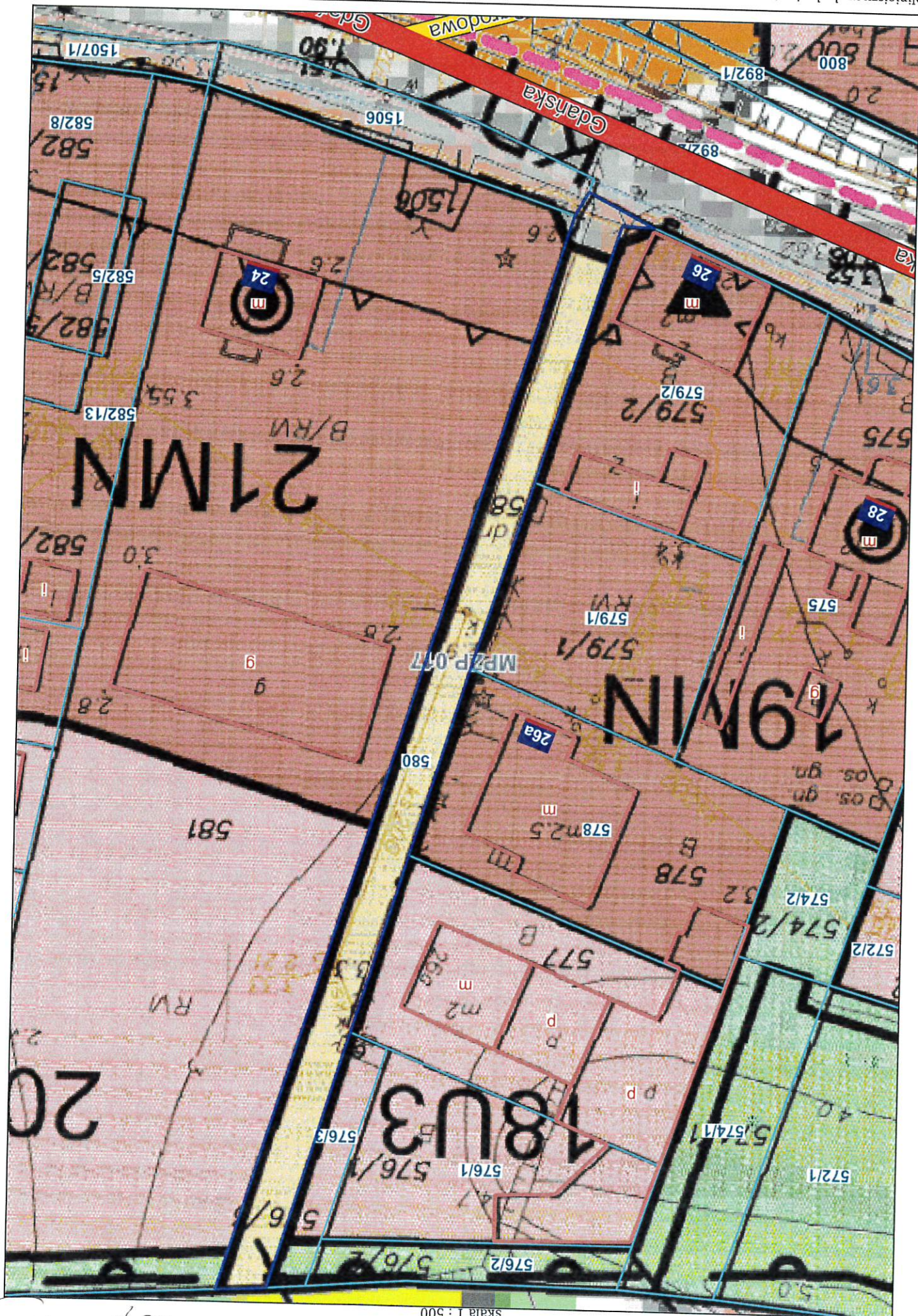


Siegna - System Informacji Przestrzennej
Zagospodarowanie przestrzenne

skala 1 : 500

część VI





Stegna - System Informacji Przestrzennej
Zagospodarowanie przestrzenne

skala 1 : 500



CGS 500 VII

