

**MAPA DO CELÓW PROJEKTOWYCH**  
dz. 205/4

Oznaczenie kancelaryjne zgłoszenia pracy geodezyjnej	GKN.6640.1334.2023	
Miejscowość	Kolonowskie	
Jednostka ewidencyjna	identyfikator	161103_4
	nazwa	Kolonowskie
Obręb ewidencyjny	identyfikator	0039
	nazwa	Kolonowskie
Skala mapy	1 : 500	
Nazwa układ współrzędnych	prostokątnych płaskich	2000/18
	wysokości	PL-EVRF2007-NH
Oznaczenie granic obszaru, który był przedmiotem aktualizacji	-----	
Oznaczenie i informacje o służebnościach gruntowych mających wpływ na zagospodarowanie gruntów zlokalizowanych w granicach projektowanej inwestycji	nie badano	
Oznaczenie i symbol konturu użytku gruntowego, który nie jest ujawniony w bazie danych ewidencji gruntów i budynków	nie stwierdzono	

Elementy MPZP wniesiono na podstawie ustaleń miejscowego planu zagospodarowania przestrzennego dla części miasta Kolonowskie – Osiedle Fosowskie zatwierdzonego uchwałą X/60/2003 z dnia 27 listopada 2003r.

Nie wyklucza się istnienia w terenie innych nie wykazanych na niniejszej mapie urządzeń podziemnych, które nie były zgłoszone do inwentaryzacji.

Oświadczam, że operat wykonany do pracy geodezyjnej GKN.6640.1334.2023 przez F-Geo Przedsiębiorstwo Usługowe, Geodezja i Kartografia Kamila Florek (kierownik robót Ryszard Niedoba nr up. 13288) otrzymał pozytywny wynik weryfikacji w Powiatowym Ośrodku Dokumentacji Geodezyjnej i Kartograficznej w Strzelcach Opolskich w dniu 23.10.2023r. Jestem świadomy odpowiedzialności karnej za złożenie fałszywego oświadczenia.

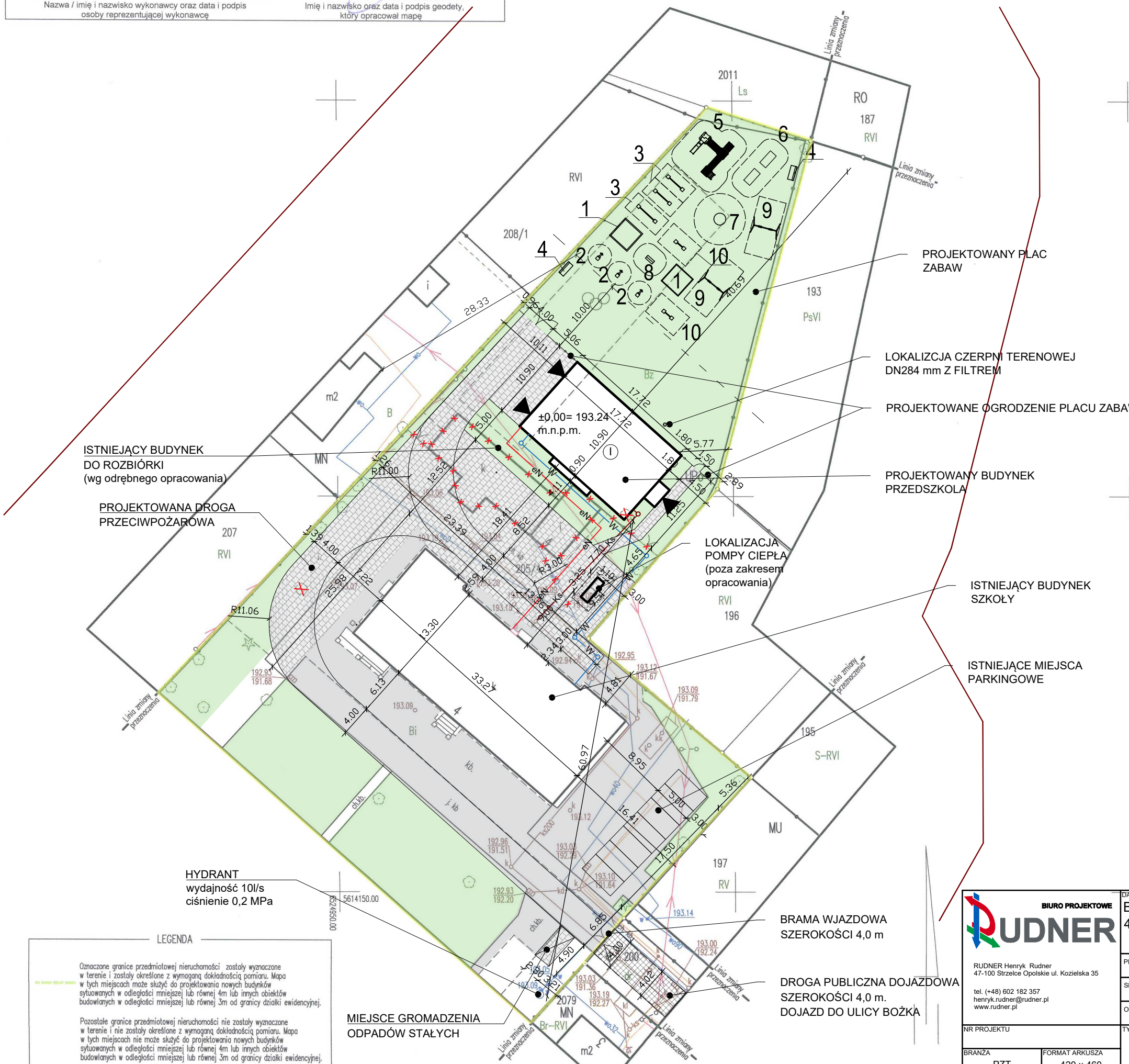
**GeoPlan** Geodezja i Kartografia  
Kamila Florek  
47-100 Strzelce Opolskie  
ul. Piłkarska 18  
tel. 603 439 207  
e-mail: kamila@geo-plan.pl  
NIP: 661-166-39-62

2023-10-23  
13288  
**GEODETA UPRAWNIONY**  
Ryszard Niedoba

Nazwa / imię i nazwisko wykonawcy oraz data i podpis osoby reprezentującej wykonawcę  
imię i nazwisko oraz data i podpis geodety, który opracował mapę

- OZNACZENIA:**
- Zakres opracowania
  - Istniejący zjazd na działkę
  - Istniejąca powierzchnia utwardzona
  - Projektowany budynek
  - Wejścia do budynku
  - Projektowana powierzchnia utwardzona
  - Teren biologicznie czynny
  - w— Projektowany przebieg przyłącza wody (wg odrębnego opracowania)
  - Ks— Projektowany przebieg przyłącza kanalizacji sanitarnej (wg odrębnego opracowania)
  - eN— Projektowany przebieg przyłącza elektroenergetycznego (wg odrębnego opracowania)

- 1 Piaskownica
- 2 Huśtawka sprężynowa
- 3 Huśtawka typu ważka
- 4 Ławka
- 5 Zestaw zabawowy
- 6 Lokomotywa z wagonem
- 7 Karuzela
- 8 Urządzenie zabawowe - celownik
- 9 Huśtawka podwójna
- 10 Ważka na sprężynie



Za zgodność z oryginałem:

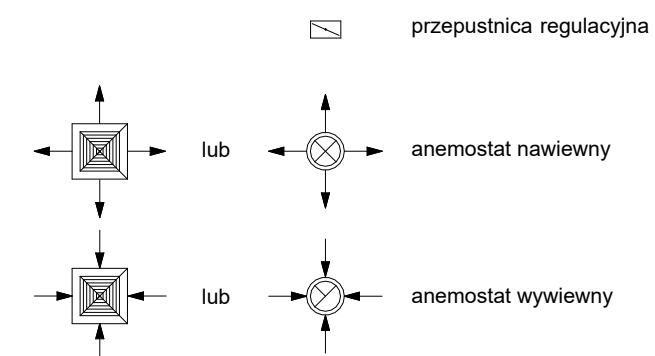
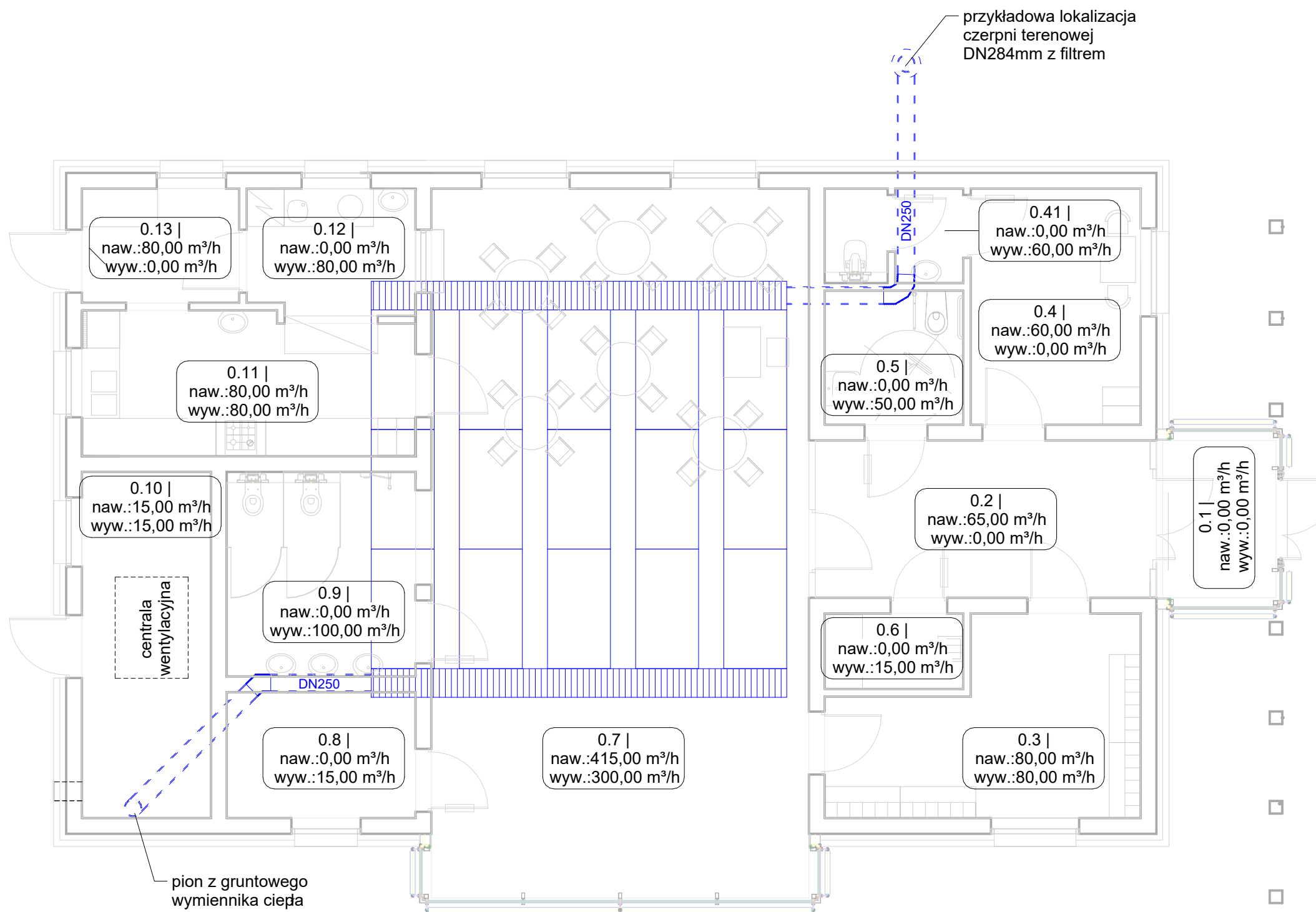
<b>BIURO PROJEKTOWE</b> <b>RUDNER</b> RUDNER Henryk Rudner 47-100 Strzelce Opolskie ul. Kozielska 35 tel. (+48) 602 182 357 henryk.rudner@rudner.pl www.rudner.pl	DANE OBIEKTU <b>Budowa budynku oddziału przedszkolnego przy PSP Staniszczce Wielkie - Kolonowskie.</b> 47-110 Kolonowskie ul. Jana Pawła II 4, działka nr 205/4.	
	PROJEKTANT Michał Wojdyła, upr. bud. nr 147/94/Op	DATA 02.10.2023
SPRAWDZAJĄCY mgr inż. arch. Jakub Hendzel, upr. bud. nr 13/OPOKK/2021	DATA 02.10.2023	
OPRACOWAŁ mgr inż. Henryk Rudner upr. bud. nr 7/93/OP mgr inż. arch. Danuta Dłociok	DATA 02.10.2023	
NR PROJEKTU	TYTUŁ ARKUSZA	SKALA 1:500
BRANŻA PZT	FORMAT ARKUSZA 420 x 460	NR ARKUSZA Z/01

**PROJEKT ZAGOSPODAROWANIA TERENU**



Bilans powietrza wentylacyjnego

Nr	Pomieszczenie	Pow.	Kubatura	Nawiew	Wywiew
0.1	Wiatrołap	5,01 m <sup>2</sup>	15,02 m <sup>3</sup>	0,00 m <sup>3</sup> /h	0,00 m <sup>3</sup> /h
0.2	Komunikacja	13,80 m <sup>2</sup>	41,40 m <sup>3</sup>	65,00 m <sup>3</sup> /h	0,00 m <sup>3</sup> /h
0.3	Szatnia	13,25 m <sup>2</sup>	39,76 m <sup>3</sup>	80,00 m <sup>3</sup> /h	80,00 m <sup>3</sup> /h
0.4	Pomieszczenie socjalne	10,13 m <sup>2</sup>	30,38 m <sup>3</sup>	60,00 m <sup>3</sup> /h	0,00 m <sup>3</sup> /h
0.5	WC niepełnosprawnych	4,69 m <sup>2</sup>	14,06 m <sup>3</sup>	0,00 m <sup>3</sup> /h	50,00 m <sup>3</sup> /h
0.6	Pom. porządkowe	2,64 m <sup>2</sup>	7,92 m <sup>3</sup>	0,00 m <sup>3</sup> /h	15,00 m <sup>3</sup> /h
0.7	Sala	67,76 m <sup>2</sup>	203,27 m <sup>3</sup>	415,00 m <sup>3</sup> /h	300,00 m <sup>3</sup> /h
0.8	Pom. pomocnicze	6,00 m <sup>2</sup>	18,00 m <sup>3</sup>	0,00 m <sup>3</sup> /h	15,00 m <sup>3</sup> /h
0.9	WC	9,75 m <sup>2</sup>	29,25 m <sup>3</sup>	0,00 m <sup>3</sup> /h	100,00 m <sup>3</sup> /h
0.10	Pom. techniczne	11,28 m <sup>2</sup>	42,82 m <sup>3</sup>	15,00 m <sup>3</sup> /h	15,00 m <sup>3</sup> /h
0.11	Zaplecze kuchenne	11,88 m <sup>2</sup>	35,64 m <sup>3</sup>	80,00 m <sup>3</sup> /h	80,00 m <sup>3</sup> /h
0.12	Zmywalnia	5,30 m <sup>2</sup>	15,90 m <sup>3</sup>	0,00 m <sup>3</sup> /h	80,00 m <sup>3</sup> /h
0.13	Magazynek	4,59 m <sup>2</sup>	13,76 m <sup>3</sup>	80,00 m <sup>3</sup> /h	0,00 m <sup>3</sup> /h
0.41	WC	3,30 m <sup>2</sup>	9,90 m <sup>3</sup>	0,00 m <sup>3</sup> /h	60,00 m <sup>3</sup> /h
				795,00 m <sup>3</sup> /h	795,00 m <sup>3</sup> /h



Przewody wentylacji mechanicznej:

- czepnia
- wyrzutnia
- nawiewne
- wywiewne
- wywiewne wspomagane wentylatorem
- przewody izolowane

Legenda

 RUDNER Paweł Rudner 47-100 Strzelce Opolskie ul. Kozielska 35 tel. (+48) 696 054 310 pawel.rudner@rudner.pl www.rudner.pl	DANE OBIEKTU Budowa budynku oddziału przedszkolnego przy PSP Staniszcze Wielkie - Kolonowskie. 47-110 Kolonowskie ul. Jana Pawła II 4, działka nr 205/4.			
	PROJEKTANT	mgr inż. Aneta Książdz, upr. bud. nr OPL/1021/POOS/14	DATA	8.11.2023
	SPRAWDZAJĄCY		DATA	
	ASYSTENT	mgr inż. Barbara Rudner	DATA	8.11.2023
NR PROJEKTU	TYTUŁ ARKUSZA		SKALA	1 : 75
KOL.D.23.35	Wentylacja mechaniczna - schemat GWC		NR ARKUSZA	W-02
BRANŻA	FORMAT			
Wentylacja mechaniczna	A3			