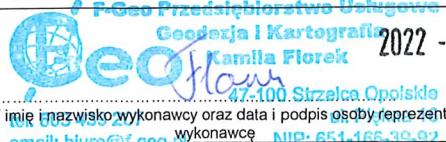

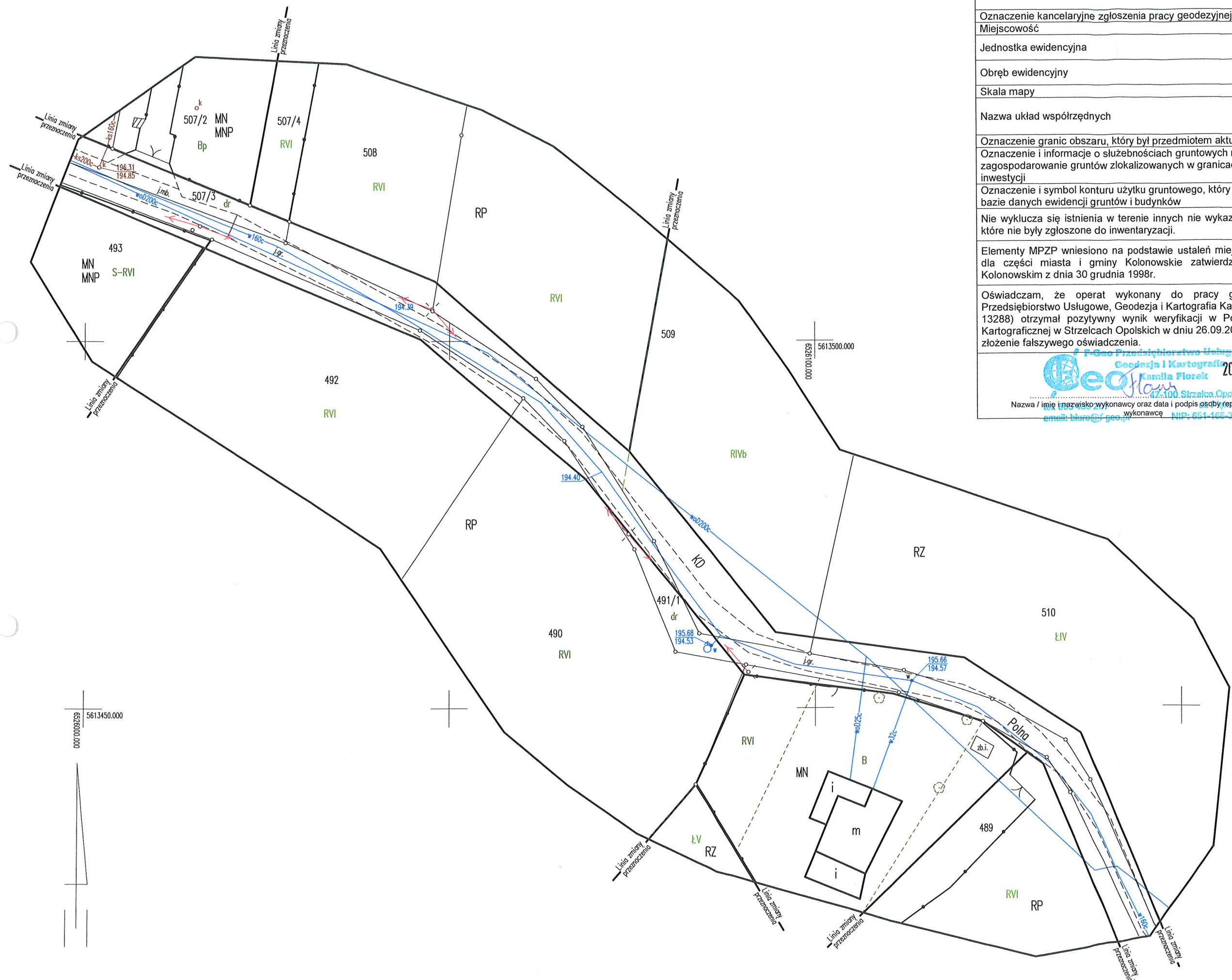



MAPA DO CELÓW PROJEKTOWYCH dz. 491/1

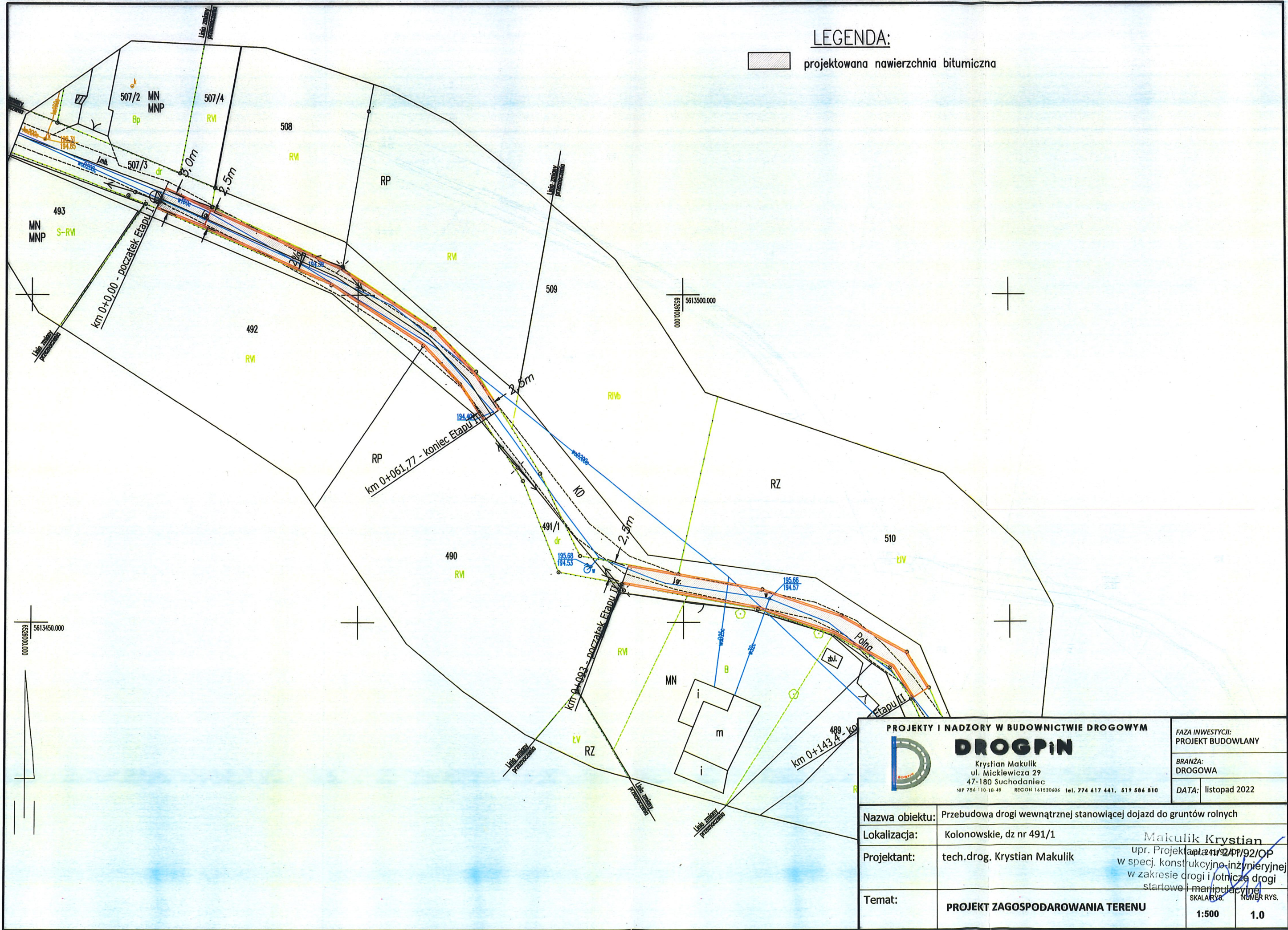
Oznaczenie kancelaryjne zgłoszenia pracy geodezyjnej		GKN.6640.1231.2022
Miejscowość		Kolonowskie
Jednostka ewidencyjna	identyfikator	161103_4
	nazwa	Kolonowskie
Obręb ewidencyjny	identyfikator	161103_4.0039
	nazwa	Kolonowskie
Skala mapy		1 : 500
Nazwa układ współrzędnych	prostokątnych płaskich	2000/18
	wysokości	PL-EVRF2007-NH
Oznaczenie granic obszaru, który był przedmiotem aktualizacji		-----
Oznaczenie i informacje o służebnościach gruntowych mających wpływ na zagospodarowanie gruntów zlokalizowanych w granicach projektowanej inwestycji		nie badano
Oznaczenie i symbol konturu użytku gruntowego, który nie jest ujawniony w bazie danych ewidencji gruntów i budynków		nie stwierdzono
Nie wyklucza się istnienia w terenie innych nie wykazanych na niniejszej mapie urządzeń podziemnych, które nie były zgłoszone do inwentaryzacji.		
Elementy MPZP wniesiono na podstawie ustaleń miejscowego planu zagospodarowania przestrzennego dla części miasta i gminy Kolonowskie zatwierdzonego Uchwałą Nr III/18/98 Rady Miejskiej w Kolonowskim z dnia 30 grudnia 1998r.		
Oświadczam, że operat wykonany do pracy geodezyjnej GKN.6640.1321.2022 przez F-Geo Przedsiębiorstwo Usługowe Geodezja i Kartografia Kamila Florek (kierownik robót Ryszard Niedoba nr up. 13288) otrzymał pozytywny wynik weryfikacji w Powiatowym Ośrodku Dokumentacji Geodezyjnej i Kartograficznej w Strzelcach Opolskich w dniu 26.09.2022r. Jestem świadomy odpowiedzialności karnej za złożenie fałszywego oświadczenia.		
 2022-09-26 Nazwa / imię i nazwisko wykonawcy oraz data i podpis osoby reprezentującej wykonawcę email: biuro@geo.pl NIP: 651-166-39-92		13288 GEODETA UPRAWNIONY  Imię i nazwisko i tytuł zawodowy geodety, który opracował mapę



AL

LEGENDA:

 projektowana nawierzchnia bitumiczna



<p>PROJEKTY I NADZORY W BUDOWNICTWIE DROGOWYM</p>  <p>DROGPiN Krystian Makulik ul. Mickiewicza 29 47-180 Suchodaniec NIP 754 110 18 48 REGON 141530605 tel. 774 617 441, 519 586 810</p>		<p>FAZA INWESTYCJI: PROJEKT BUDOWLANY</p>
<p>Nazwa obiektu: Przebudowa drogi wewnętrznej stanowiącej dojazd do gruntów rolnych</p>		<p>BRANŻA: DROGOWA</p>
<p>Lokalizacja: Kolonowskie, dz nr 491/1</p>		<p>DATA: listopad 2022</p>
<p>Projektant: tech.drog. Krystian Makulik</p>		<p>Makulik Krystian upr. Projektant w spec. konstrukcyjno-inżynierskiej w zakresie drogi i lotnicze drogi startowe i manipulacyjne</p>
<p>Temat: PROJEKT ZAGOSPODAROWANIA TERENU</p>		<p>SKALA RYS. 1:500 NUMER RYS. 1.0</p>