

Szkic orientacyjny skala 1:10000

opracowanie zgodne: dotyczy przypadku opisanego w § 31.1 Rozporządzenia Ministra Rozwoju w sprawie standardów technicznych wykonywania prac geodezyjnych z dnia 18 sierpnia 2020r. nadaje się do projektowania budynków w odległości mniejszej lub równej 4 m i innych obiektów budowlanych w odległości mniejszej lub równej 3 m. operat KERG P.1416.2012.138

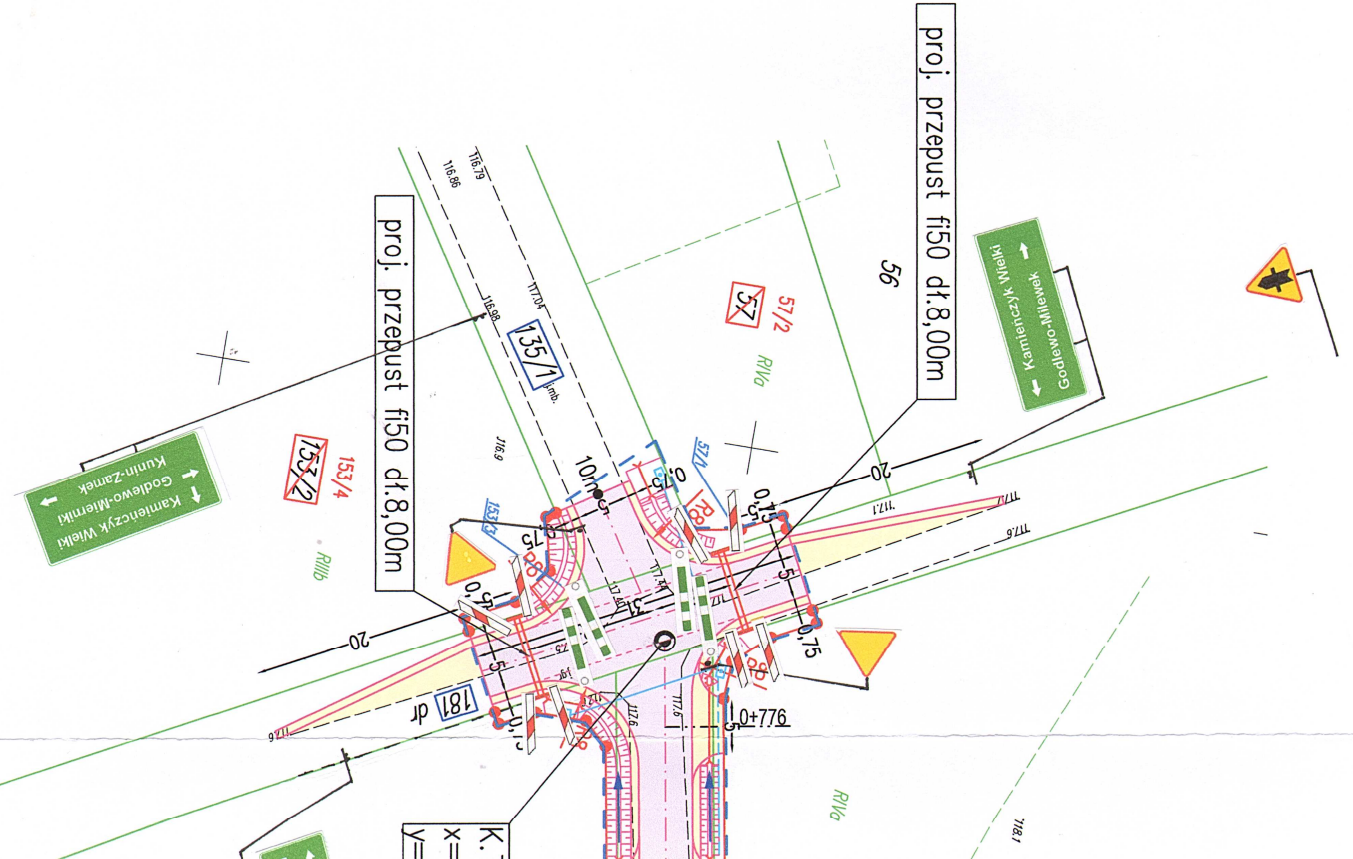
MAPA DO CELÓW PROJEKTOWYCH

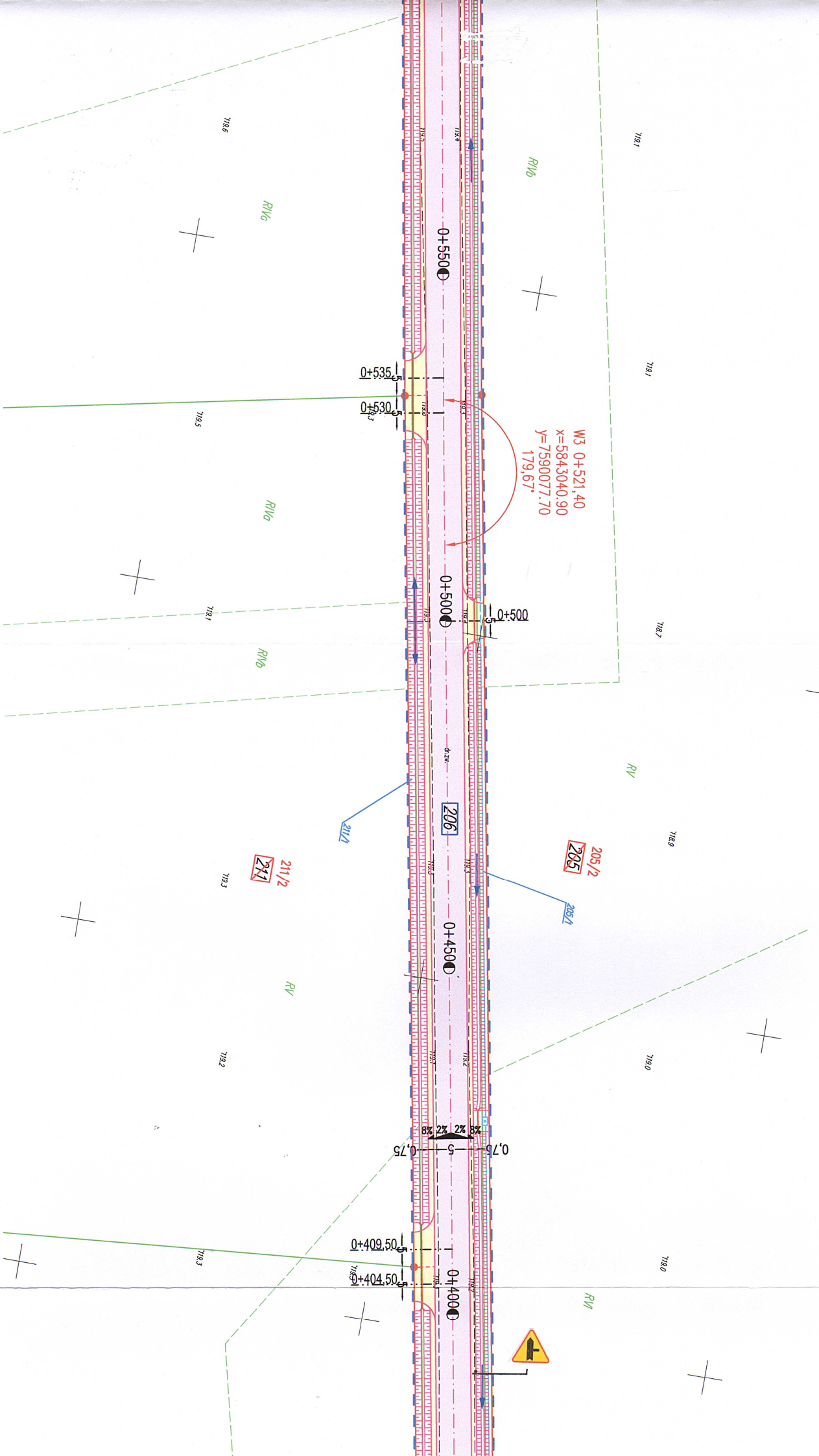
Identyfikator zgłoszenia prac geodezyjnych		SIP OG 6640.192.2021
gmina		Nur
Identyfikator	141606	2.0004
Obrob ewidencyjny	nazwa	Godlewo-Miliszewek
Skala mapy	prostokątnych płaskich	1:500
Nazwa ukadu współrzędnych	wysokości	PL-EVRF-2007-NH
Oznaczenie granic obszaru który był przedmiotem aktualizacji		całość opracowania
<p>GEODETA UPRAWNIONY <i>Janusz Hoffmann</i> Świadectwo WGP RP 4335 07-300 Ostrow Maz. ul. Lubiewska 1A tel. 505 844 725</p> <p>2021-02-08 data, imię i nazwisko wykonawcy mapy sporządził</p>		
<p>GEODETA UPRAWNIONY <i>Janusz Hoffmann</i> Świadectwo WGP RP 4335 07-300 Ostrow Maz. ul. Lubiewska 1A tel. 505 844 725</p> <p>2021-02-08 data, imię i nazwisko wykonawcy mapy sporządził</p>		
Przedsiębiorstwo Usług Geodezyjnych "Geomax" 07-300 Ostrow Maz. ul. Lubiewska 1A Nazwa wykonawcy prac geodezyjnych		Imię i nazwisko, nr uprawnień zawodowych i podpis kierownika prac geodezyjnych

Podzielnica się, że niniejszy dokument został opracowany w wyniku prac geodezyjnych i kartograficznych, których rezultaty zawiera operat techniczny wpisany do ewidencji materiałów państwowego zasobu geodezyjnego i kartograficznego	STAROSTA OSTROWSKI
Organ prowadzący państwowy zasób geodezyjny i kartograficzny	P.1416.2021.1336
Identyfikator ewidencyjny materiału zasobu-operatu technicznego	17.02.2021
Data wpisania operatu technicznego do ewidencji materiałów zasobu	
Imię, nazwisko i podpis osoby reprezentującej organ	

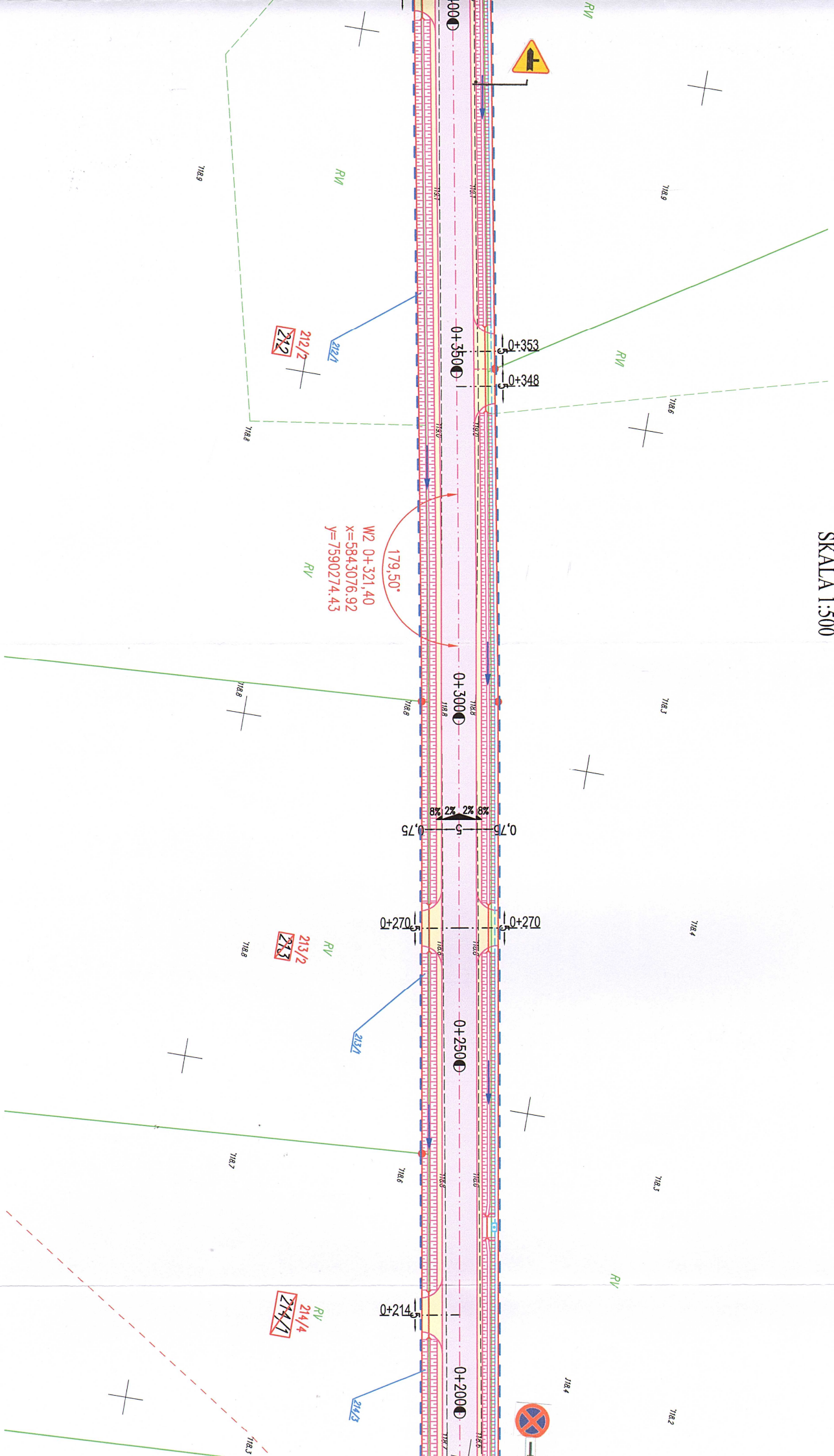
z up. STAROSTY
 mgr inż. Beata Spota
 Kierownik Wydziału Dokumentacji Geodezyjnej i Kartograficznej

ustawić 2,50m od krawężnika





PLAN SYTUACYJNY
SKALA 1:500



W2 0+321,40
x=5843076.92
y=7590274.43

179,50°

0.75 5 0.75

0+350
0+348
0+353

0+270
0+270

0+250

0+214

0+200

212/2
212

213/2
213

214/4
214

RV

RV

RV

RV

RV

718.9

718.9

718.6

718.8

718.3

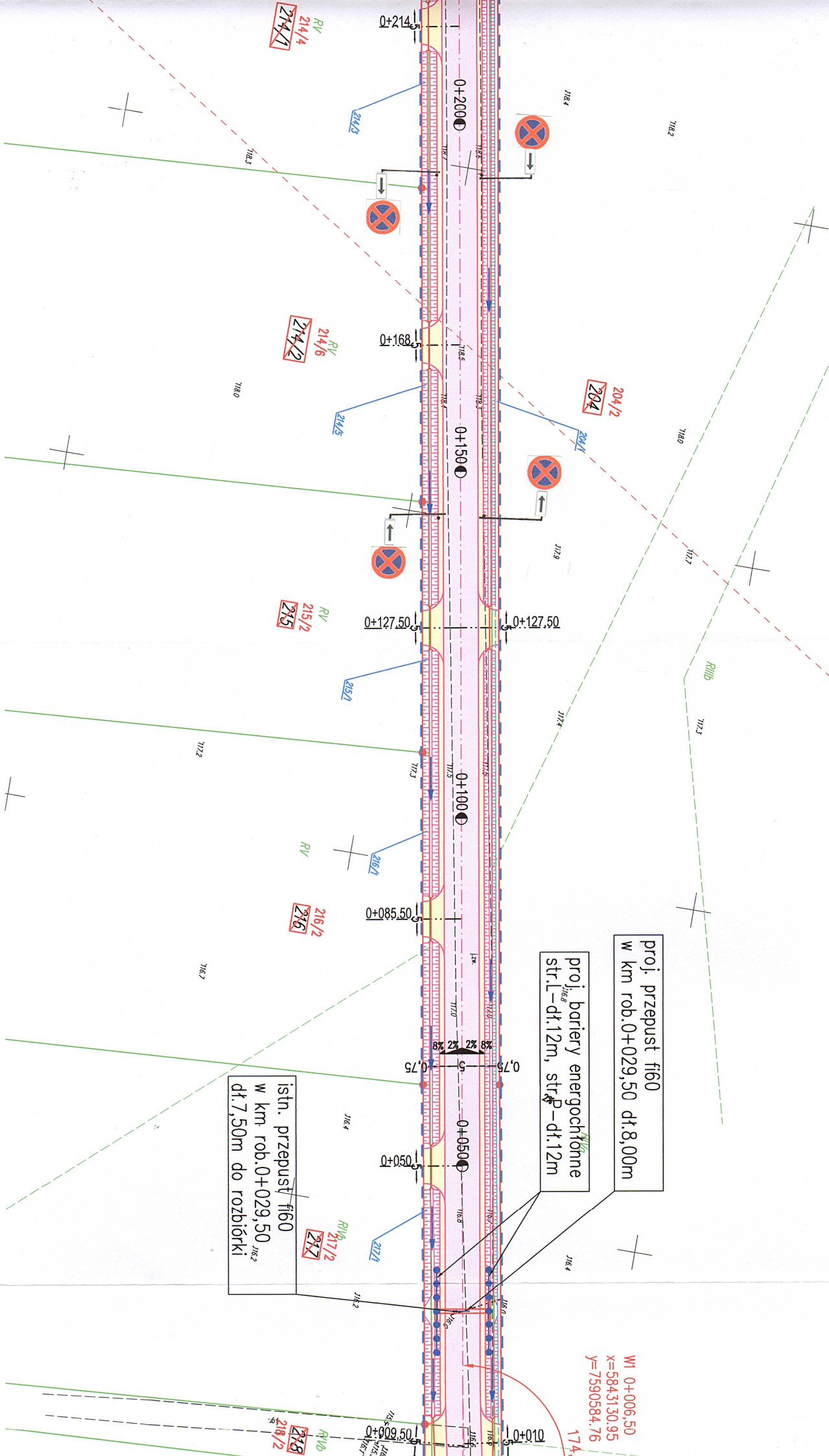
718.4

718.7

718.3

718.2

718.4
































































proj. przepust f160
w km rob. 0+029,50 dt. 8,00m


proj. barierę energochłonną
str. L - dt. 12m, str. P - dt. 12m

istn. przepust f160
w km rob. 0+029,50
dt. 7,50m do rozbiórki

W1 0+006,50
x=58431,30,95
y=7590584,76

LEGENDA:

-  linia energetyczna
-  linie ograniczające teren inwestycji
-  istniejące granice działek
-  projektowana linia ograniczająca (zakres terenu do pozyskania przez inwestora)
-  zakres terenu objętego wnioskiem o wydanie zezwolenia na realizację inwestycji drogowej (zasieg oddziaływania obiektu)
-  działki istniejącego pasa drogowego
-  działki podlegające podziałowi w trybie ZRID
-  218/1
-  218/2
-  218/1
-  218/2
-  218/1
-  218/2
-  218/1
-  218/2
-  218/1
-  218/2
-  218/1
-  218/2
-  218/1
-  218/2
-  218/1
-  218/2
-  218/1
-  218/2
-  218/1
-  218/2
-  218/1
-  218/2
-  218/1
-  218/2
-  218/1
-  218/2
-  218/1
-  218/2
-  218/1
-  218/2
-  218/1
-  218/2
-  218/1
-  218/2
-  218/1
-  218/2
-  218/1
-  218/2
-  218/1
-  218/2
-  218/1
-  218/2
-  218/1
-  218/2
-  218/1
-  218/2
-  218/1
-  218/2
-  218/1
-  218/2
-  218/1
-  218/2
-  218/1
-  218/2



Obiekt:	Rozbudowa z przebudową drogi gminnej Godlewo-Milewek - Kamieniczek Wielki		
Stadium:	Plan sytuacyjny		
Projektował:	Imię i nazwisko	Nr uprawnień	Podpis
	Zbigniew Radziszewski	D.O.D.P. 13/94	
			Data
			Skala
			Nr rys.
			14.07.2021r.
			1:500
			1

PROJEKTOWANIE I NADZÓR BUDOWY DRÓG I MOSTÓW
 Zbigniew Radziszewski, 18-230 Cieciano wiec, ul. Parkowa 2a
 tel. (086) 2771 - 064 NIP: 722-111-67-04 region 450162079