



Rejon Dystrybucji Mogilno
Enea Operator Sp. z o.o.
Oddział Dystrybucji Bydgoszcz
Rejon Dystrybucji Mogilno
88-300 Mogilno, ul. Obrońców Mogilna 5

tel. +48 / 52 31 32 345
faks +48 / 52 567 55 20
eob.sekretariat-rd5@operator.enea.pl

Mogilno, 2024.10.11

MU/WJ/WEO24P.187140...

Biuro Projektowo Techniczne „FRT”
Sławomir Witek
ul. Prusa 34
88-300 Mogilno

W odpowiedzi na Państwa pismo z dnia 1 października 2024r., złożone w RD Mogilno w dniu 8 października 2024r., dotyczące uzgodnienia planu zagospodarowania terenu dla budowy drogi dla pieszych w ciągu DP1939C Miastowice – Podobowice w m. Gorzyce gm. Żnin, przesyłamy dostarczone plany sytuacyjne z naniesieniem urządzeń infrastruktury energetycznej podziemnej – kabli niskiego napięcia, stanowiących własność Enea Operator Sp. z o.o. Rozwiązania w zakresie skrzyżowań i zbliżeń do istniejących urządzeń należy przyjąć tak, aby spełniały wymagania określone w stosownych przepisach i normie N SEP-E-004 oraz zostały zachowane wymagane odległości. Kable energetyczne znajdujące się pod projektowanymi zjazdami należy zabezpieczyć przed wpływem czynników mechanicznych rurami dwudzielnymi o odpowiedniej średnicy i wytrzymałości mechanicznej w sposób uzgodniony z RD Mogilno. Prace ziemne związane z odtworzeniem rowu należy prowadzić z zachowaniem szczególnej ostrożności z uwagi na znajdujące się tam nasze urządzenia – słup i kabel energetyczny.

Wg wstępnej oceny w miejscu wskazanym na planie zachodzi kolizja słupa istniejącej linii energetycznej niskiego napięcia z budową chodnika. Słup ten należy wymienić z przestawieniem poza obszar kolizji. O określenie warunków technicznych likwidacji tej kolizji należy wystąpić do RD Mogilno z odrębnym wnioskiem.

Usługa naniesienia naszych urządzeń jest odpłatna. Faktura zostanie wystawiona i przesłana Państwu w drodze odrębnej korespondencji.

k/o

a/a – MU

Z poważaniem:

Enea Operator Sp. z o.o.
Rejon Dystrybucji Mogilno
Dyrektor
Remigiusz Grabiński
Remigiusz Grabiński

Centrala
Enea Operator Sp. z o.o. tel. +48 / 61 850 41 10 NIP 782 237 71 60 kontakt@operator.enea.pl
60-479 Poznań, ul. Strzeszyńska 58 faks +48 / 61 850 44 47 REGON 300455398 www.operator.enea.pl


Sąd Rejonowy Poznań - Nowe Miasto i Wilda w Poznaniu VIII Wydział Gospodarczy
Krajowego Rejestru Sądowego nr KRS: 0000269806 Kapitał zakładowy: 4 678 050 000 PLN



LEGENDA

- opornik betonowy 12x25x100
- obrzeże betonowe 8x25x100
- krawężnik betonowy 15x22x100 wraz ze skośnymi
- krawężnik betonowy 15x30x100
- nawierzchnia chodnika kostka betonowa 10x20x6 kolor szary
- nawierzchnia zjazdów kostka betonowa 10x20x8 kolor czerwony

- odtworzenie rowów
- nawierzchnia zjazdu bitumicznego, zatoki postojowej i jezdni przy krawężniku

Inwestor : Zarząd Dróg Powiatowych w Żninie z siedzibą w Podgórzynie Podgórzyn 62a, 88–400 Żnin		Biuro Projektowo Techniczne FRT Sławomir Witek ul. Bolesława Prusa 34, 88 – 300 Mogilno		
Nazwa opracowania:	Projekt techniczny drogi dla pieszych w ciągu drogi powiatowej nr 1939C Miastowice – Podobowice w m. Gorzyce			
Treść rysunku:	Plan zagospodarowania terenu			
Autor projektu:	mgr inż. Sławomir Witek upr. bud. nr KUP/0047/PBD/17 do projektowania bez ograniczeń w specjalności drogowej			
Umowa:	Faza :	Skala :	Branża :	Rys. nr:
NR DT2411.33.2024 - data: 02.02.2024	P T	1:500	Drogonia	21

ENEA Operator Sp. z o.o.
Rejon Dystrybucji Mogilno
88-300 Mogilno, ul. Obrońców Mogilna 5
tel. 52 313 23 10
Regon 300455398, NIP 782-23-77-160
(2)

Naniesienie nr.....43/2024.....

oraj. badana droga dla przewoźników w ciągu DP 1939C u m. Gorzke

Granica naniesienia:

Kable SN

Kable nn

Kable inne

Istniejące kable energetyczne będące w naszej eksploatacji naniesiono orientacyjnie. Ustala się pięciometrową strefę ochronną z każdej strony kabla w której prace ziemne należy prowadzić ręcznie. Ochronną dokumentację należy przedstawić do akceptacji i sprawdzenia zaprojektowanych urządzeń.

Mogilno, dnia11.10.2024.....r.

Zataczono pismo.

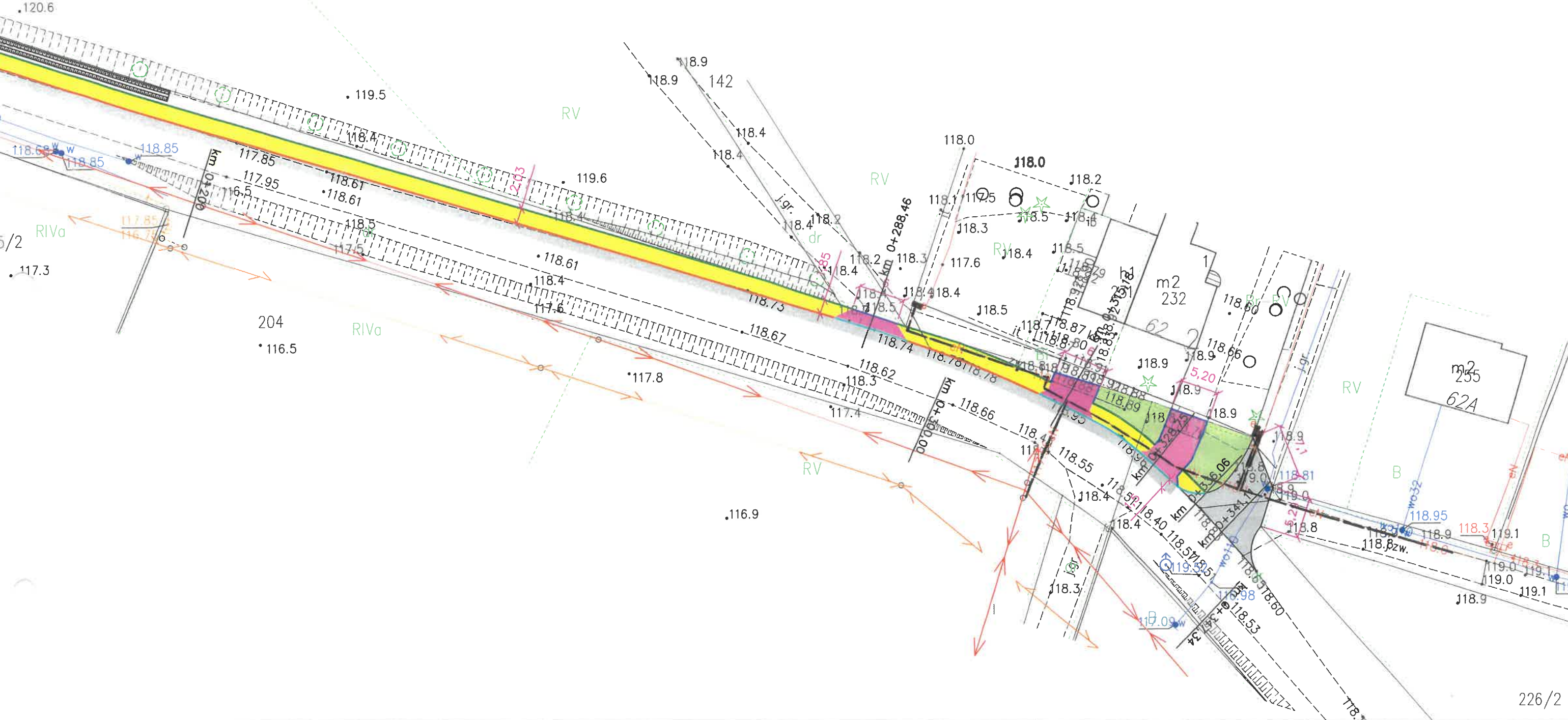
[Signature]

ENEA Operator Sp. z o.o.
Rejon Dystrybucji Mogilno
Dyrektor

Remigiusz Grabiński

RIVa

141




226/2

LEGENDA

- opornik betonowy 12x25x100
- obrzeże betonowe 8x25x100
- krawężnik betonowy 15x22x100 wraz ze skośnymi
- krawężnik betonowy 15x30x100
- nawierzchnia chodnika kostka betonowa 10x20x6 kolor szary
- nawierzchnia zjazdów kostka betonowa 10x20x8 kolor czerwony

- odtworzenie rowów
- nawierzchnia zjazdu bitumicznego, zatoki postojowej i jezdni przy krawężniku

Inwestor : Zarząd Dróg Powiatowych w Żninie z siedzibą w Podgórzynie Podgórzyń 62a, 88–400 Żnin		Biuro Projektowo Techniczne FRT Sławomir Witek ul. Bolesława Prusa 34, 88 – 300 Mogilno		
Nazwa opracowania:		Projekt techniczny drogi dla pieszych w ciągu drogi powiatowej nr 1939C Miastowice – Podobowice w m. Gorzyce		
Treść rysunku:		Plan zagospodarowania terenu		
Autor projektu:		mgr inż. Sławomir Witek upr. bud. nr KUP/0047/PBD/17 do projektowania bez ograniczeń w specjalności drogowej		
Umowa:		Faza :	Skala :	Branża :
NR DT2411.33.2024 z dnia 09.08.2024		P. T.	1:500	Drogowa
				Rys. nr: 2.2

ENEA Operator Sp. z o.o.
Rejon Dystrybucji Mogilno
88-300 Mogilno, ul. Obrońców Mogilna 5
tel. 52 313 23 10
Regon 300455398, NIP 782-23-77-160
(2)

Naniesienie nr. 43/2024

Granica naniesienia:

Kable SN

Kable nn

Kable inne

Istniejące kable energetyczne będące w naszej eksploatacji naniesiono orientacyjnie. Ustalona została strefa ochronna z obu stron kabla w której prace ziemne należy prowadzić zgodnie. Opracowaną dokumentację należy przedstawić do charakterystyki i sprawdzenia zaprojektowanych urządzeń.

Mogilno, dnia 11.10.2024 r.

Załączono pismo.

ENEA Operator Sp. z o.o.
Rejon Dystrybucji Mogilno
Dyrektor
Remigiusz Grabinski