

MAPA DO CELÓW PROJEKTOWYCH

SKALA 1:500

Sporządzona na podstawie kopii mapy zasadniczej
oraz na podstawie pomiaru uzupełniającego przeprowadzonego w m-cu listopadzie 2016 r.
Wykonawca: Przedsiębiorstwo Usług Geodezyjnych "SURVEYOR" w Łęborku
kier. rob. geod. upr. Dariusz Białoskórski Nr Upr. 12327, zakres 1, 2





PRZEDSIĘBIORSTWO USŁUG GEODEZYJNYCH
»SURVEYOR«
Białoskórski & Gorloff
84-300 ŁĘBORK, ul. Armii Krajowej 32/6
tel./fax 0-59 862 88 30, 0-502 541 567
REGON 770519237, NIP 841-10-02-884

BIAŁOSKÓRSKI DARIUSZ
Geodeta
G 2017 A
Uprawnienia Zawodowe 12327
84-300 Łębork, ul. Armii Krajowej 19
tel. +48 694 528 671

woj. pomorskie
pow. łęborski
m. Łębork - G220801_1
obr. 7 - 00007
ul. Grunwaldzka
dz. 366; 367; 368/2; 369/2
ID: 6640.1545.2016
Układ współrzędnych XY - 2000
Układ wys. : Kronsztadt 86

--- zakres opracowania
stan aktualizacji na dzień: 29 listopada 2016 r.
data opracowania mapy: 30 listopada 2016 r.
Mapę sporządzono bez ustalenia służebności
ujawnionych w księgach wieczystych.

LEGENDA

-  e - proj. słupy oświetleniowe parkowe Al.
H=4m 6 szt
-  Oprawa parkowa dekoracyjna
**KAZU / 5098 / 16 LEDS 700mA
NW / 361032 1x16 LEDS 700mA
NW**
-  **KRSN-3** e - proj. złącza kablowe 1 szt
-  **YKXs5x4mm2.** e - proj. kabel oświetlenia
terenu zewn. L=65m

Uwaga !!!
Kabel oświetleniowy na całej
długości ułożyć w osłonie Dvk 50

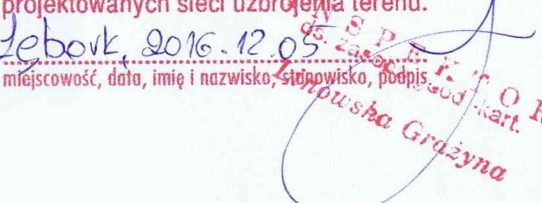
POTWIERDZAM ZA ZGODNOŚĆ Z
ORYGINAŁEM KOPIĘ MAPY DO
CELÓW PROJEKTOWYCH

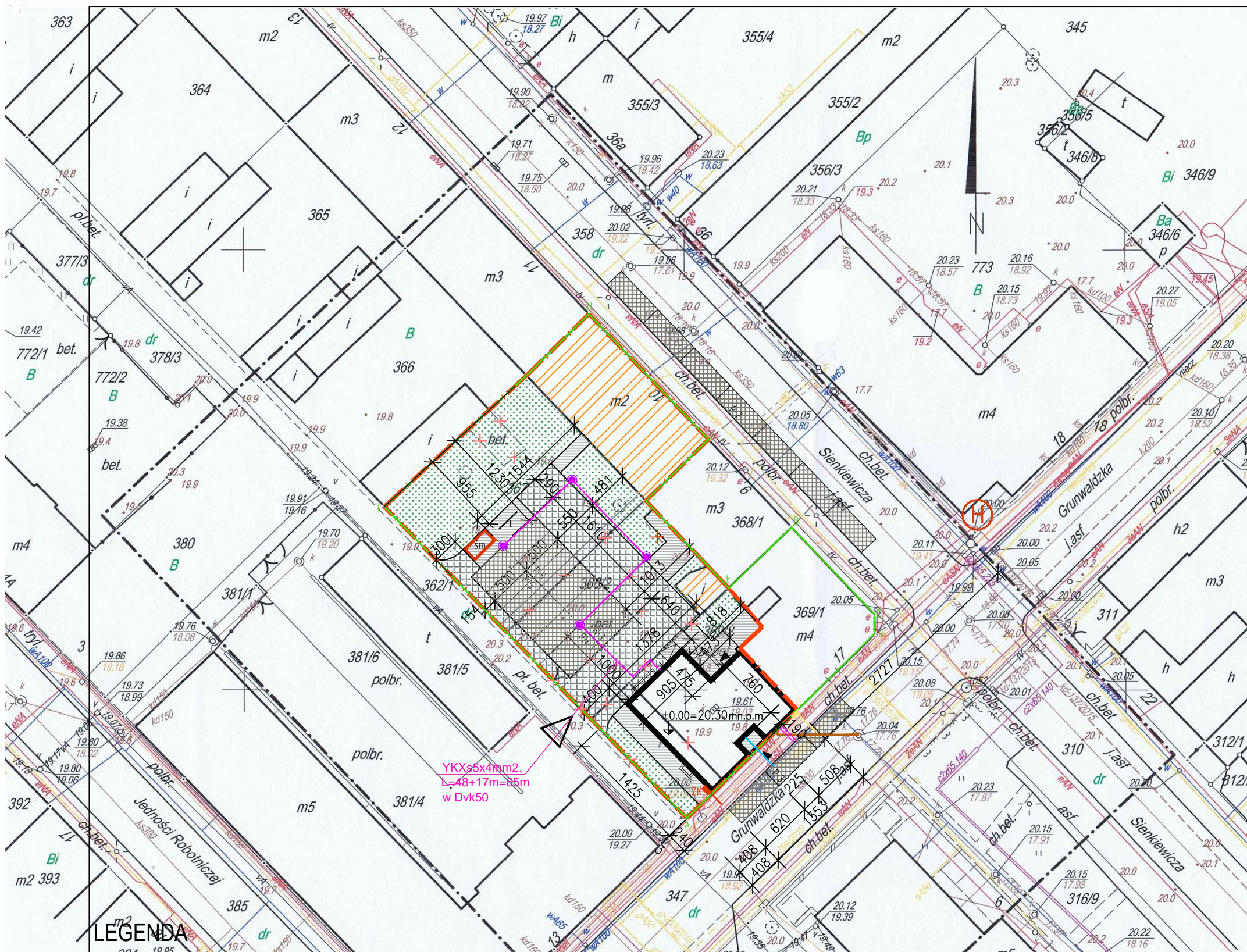
Poświadczam, że niniejszy dokument został opracowany w wyniku prac geodezyjnych i kartograficznych, których rezultaty zawiera operat techniczny wpisany do ewidencji materiałów państwowego zasobu geodezyjnego i kartograficznego.	
Organ prowadzący państwowy zasób geodezyjny i kartograficzny	STAROSTA ŁĘBORSKI
Identyfikator ewidencyjny materiału zasobu – operatu technicznego	P.2208 2016.1696
Data wpisania operatu technicznego do ewidencji materiałów zasobu	2016.12.05
Imię, nazwisko i podpis osoby reprezentującej organ	

BIURO ARCHYTEKTONICZNE MGR INŻ. ARCH. MONIKA STUKAN 76-230 POTĘGOWO, UL. OGRODOWA 15		NR RYSUNKU: E-12
INWESTYCJA: PROJEKT WYKONAWCZY KOMUNALNEGO WIELORÓDZINNEGO BUDYNKU MIESZKALNEGO W ŚRÓDMIEJSKIEJ ZABUDOWIE UZUPEŁNIAJĄCEJ dz. nr 369/2, 368/2, 367 obr. 7, m. ŁĘBORK, gm. MIASTO ŁĘBORK		BRANŻA: ARCHITEKTURA
NAZWA RYSUNKU: PLAN OŚWIETLENIA ZEWNĘTRZNEGO TERENU		SKALA: 1:500
PROJEKTOWAŁ: inż. Jerzy Kubacki	UPR. W SPEC. sieci, instalacji i urządzeń elektr.: BK.IIF.7342/324/98	DATA: 04/2018
		PODPIS: 



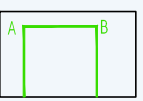

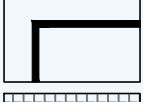





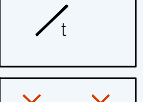


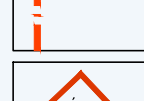
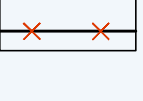
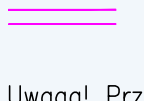



STAROSTWO POWIATOWE
w ŁĘBORKU
Wydział Geodezji
Zespół Uzgodnień Dokumentacji Projektowej
dla Powiatu Łęborskiego
84-300 ŁĘBORK, ul. Czolgistów 5
tel. 059 862 18 73, 059 862 39 56

Nie wyklucza się istnienia w terenie również urządzeń podziemnych dla których brak było informacji branżowych i nie zostały odnalezione w czasie inwentaryzacji geodezyjnej.

W obszarze objętym opracowaniem mapa zawiera usytuowanie wszystkich ważnych projektowanych sieci uzbrojenia terenu.
Łębork, 2016.12.05

miejscowość, data, imię i nazwisko, stanowisko, podpis.



LEGENDA

- | | | | |
|--|--|---|---|
|  ZABUDOWA ISTNIEJĄCA NA TERENIE INWEST. |  ZIELEŃ NISKA |  OBSZAR ODDZIAŁYWANIA OBIEKTU |  PRZYŁACZE WODOCIĄGOWE |
|  ZABUDOWA PROJEKTOWANA |  WJAZD NA DZIAŁKĘ |  LAMPY PARKOWE |  PRZYŁACZE KAN. SANITARNEJ |
|  CIĄG PIESZO-JEZDNY |  WEJŚCIE DO BUDYNKU |  TRZEPAK |  PRZYŁACZE ELEKTROENER. |
|  MIEJSCA POSTOJOWE |  GRANICA OPRACOWANIA |  ELEMENTY DO ROZBIÓRKI (rozbiórka budynku gospodarczego i ogrodzenia od strony działki 362/1-na podstawie pozwolenia nr 2/17 z dn. 31.01.2017) |  PRZYŁACZE GAZOWE |
|  CIĄG PIESZY |  MIEJSCA GROMADZ. ODPADÓW | |  PRZYŁACZE C.O. |

Uwaga! Przyłącza realizowane na pods. odrębnego postępowania.