MAPA DO CELÓW PROJEKTOWYCH

Identyfikator zgłoszonej pracy geodezyjnej:		*GK.6640.653.2021*
MIEJSCOWOŚĆ		*Rykacze*
GMINA		*Zambrów*
POWIAT		*zambrowski*
WOJEWÓDZTWO		*Podlaskie*
Obręb ewidencyjny	*identyfikator*	*0043*
	nazwa	*Rykacze*
SKALA MAPY		*1:500*
Nazwa układu współrzędnych	*prostokątnych płaskich*	*PUWG 2000 (7)*
	wysokościowych	*PL-EVRF2007-NH*
Oznaczenie granic obszaru który był przedmiotem aktualizacji		— — — — — — — — — — — —
Oznaczenie i symbol konturu użytku gruntowego, który nie jest ujawniony w bazie danych ewidencji gruntów i budynków		*brak*

Uwaga dot. zastosowania §31 ROZPORZĄDZENIA MINISTRA ROZWOJU z dnia 18 sierpnia 2020 r. w sprawie standardów technicznych wykonywania geodezyjnych pomiarów sytuacyjnych i wysokościowych oraz opracowywania i przekazywania wyników tych pomiarów do państwowego zasobu geodezyjnego i kartograficznego:
Błąd średni położenia punktu granicznego (BPP) względem osnowy dla działki 493 wynosi 0.11-0.30 m.

Uwaga: Nie wykluczа się istnienia w terenie innych urządzeń podziemnych, o których brak informacji wynika z zaszłości historycznych lub niedopełnienia obowiązku inwentaryzacji powykonawczej.

Przedsiębiorstwo Usług Geodezyjnych i Kartograficznych GEOPRECYZJA Łukasz Sieliwoniuk

Nazwa wykonawcy prac geodezyjnych

Łukasz Sieliwoniuk nr upr. zaw. 21063

Imię i nazwisko nr uprawnień zawodowych kierownika prac geodezyjnych

dn.04.08.2022 r. Łukasz Sieliwoniuk

data oraz imię i nazwisko osoby, która opracowała mapę.

Poświadcza się, że dokument niniejszy został opracowany w wyniku prac geodezyjnych, których rezultaty zawiera operat techniczny wpisany do państwowego zasobu geodezyjnego i kartograficznego

Organ prowadzący zasób geodezyjny i kartograficzny:	STAROSTA ZAMBROWSKI
Identyfikator ewidencyjny materiału zasobu:	P.2014.2022.661
Data wpisania operatu technicznego do ewidencji:	2022.08.10
Jestem świadomy odpowiedzialności karnej za złożenie fałszywego oświadczenia. Imię nazwisko i podpis osoby reprezentującej wykonawcę:	GEODETA UPRAWNIONY Łukasz Sieliwoniuk Nr uprawnień zawodowych 21063 tel. 501 733 878

SZKIC ORIENTACYJNY

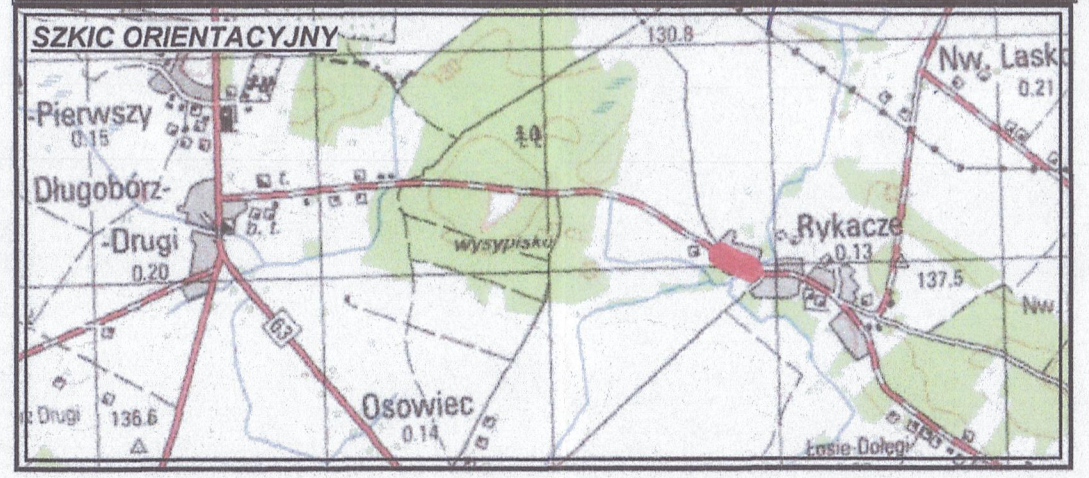

Łączy arkusz nr 1

ZA ZGODNOŚĆ Z ORYGINAŁEM

mgr inż. Dariusz Kirpsza

MAPA PRZEDSTAWIAJĄCA PRZEBIEG DRÓG

skala 1:500

Arkusz nr 1a

Legenda:

- istn. sieć telekomunikacyjna
- istn. sieć elektroenergetyczna
- istn. słup elektroenergetyczny
- istn. kanalizacja sanitarna
- istn. wodociąg
- istn. granice działek
- 493 nr działki
- proj. linia rozgraniczająca
- obszar ograniczenia w użytkowaniu nieruchomości
- 279/1 nr działki na której jest położony obiekt bud.
- ~~265~~ nr działki dla której dokonano podziału nieruchomości
- proj. pobocze
- proj. zjazd bitumiczny
- proj. trawnik
- proj. kanał deszczowy
- proj. studnia
- proj. wpust deszczowy
- proj. wylot
- teren niezbędny dla obiektów budowlanych

Tytuł opracowania
Rozbudowa dróg gminnych nr 106033B i 106032B, w miejscowościach Rykacze i Nowy Laskowiec, gmina Zambrów

Nazwa i adres obiektu budowlanego
Drogi gminne nr 106033B i 106032B, w miejscowościach Rykacze i Nowy Laskowiec, gmina Zambrów

Inwestor	Wykonawca dokumentacji projektowej
Gmina Zambrów, w imieniu której występuje Wójt Gminy Zambrów, ul. Fabryczna 3, 18-300 Zambrów	DROGART Dariusz Kirpsza Lipina 5 16-100 Sokółka

Tytuł rysunku
Projekt zagospodarowania terenu

Imię i nazwisko	Specjalność	Nr uprawnień bud.	Podpis
Projektant mgr inż. Dariusz Kirpsza	drogowa	PDL/0029/POOD/12	
Stadium PB	Data 25.10.2023	Skala 1:500	Nr rysunku 1/1

1

MAPA DO CELÓW PROJEKTOWYCH (Arkusz 1/5)

Identyfikator mapy zasadniczej		M-34-101-101-D-d
MIEJŚCOWOŚĆ:		Kałusz
DZIELNICA:		Kałusz
ULICA:		zamkowa
WOJEWÓDZTWO:		Podlaskie
Obręb ewidencyjny:	identyfikator:	0001
	nazwa:	Kałusz
SKALA MAPY:		1:500
Numer arkusza współrzędnych:	wsp. płaskich prostokątnych:	PL1987:2000 CS
	wsp. geodezyjnych:	PL-EVRF2007:NH
Opracowanie przebiegu linii kolejowych		rozw. nawa, rozw. nawa, rozw. nawa, rozw. nawa
Opracowanie GEOPROJEKTU Łukasz Dzikowski na podstawie: Mapa zasadnicza w skali 1:500 - arkusz współrzędnych wspólnych		brak

Uwaga: ich zastosowanie JEST BEZPOWROTNIE MOŻETA WAŻNOŚCI z dnia 26 marca 2020 r. w sprawie szczególnych rozwiązań związanych z zapobieganiem, przeciwdziałaniem i zwalczaniem COVID-19, innych chorób zakaźnych oraz wywołanych tym zakażeniem (Dz.U. poz. 568 ze zmianami).

Uwaga: Nie wyłącza się mapom w wersji mapy zwykłej papierowej, których brak informacji wynika z zmiany dotyczącej tej dla obsługiwania danego zamówienia (przyłączenia).

Projektowanie Usług Geodezyjnych i Kartograficznych GEOPROJEKTZJA Łukasz Dzikowski
Łukasz Dzikowski
Łukasz Dzikowski on apr. nr: 2004
Imię i nazwisko ze pieczęcią osoby uprawnionej do wykonywania zawodu geodezyjnego

dn.20-11-2023 r. Łukasz Dzikowski
data oraz imię i nazwisko osoby, która sporządziła mapę

Oświadcza się, że dokonano zmiany mapy zasadniczej w zakresie przyłączenia będącej wynikiem wykonywania czynności technicznej do ewidencyjnego zmiany przyłączenia i Opracowywania

Organ prowadzący zasób geodezyjny i kartograficzny	STAROSTA ZAMOŚCIWSKI
Identyfikator ewidencyjny materiału zasobu	Z.2024.2021_2122
Numer wersji zgodnie z rejestrem technicznym ZE EWMAPA	ZE_v1_A1.0
Zgodność danych ewidencyjnych z bazą na zbiorem dokumentów [dokumentacja]	Dokumentacja Geodezyjna i Kartograficzna w Starostwie Powiatowym w Zamościu
Data uzyskania i podpis osoby reprezentującej Ewidencja	20.11.2023

UWAGA: Mapa opracowana na podstawie mapy zasadniczej - Zakład w GP 0042 ZFS 2022_2014_CL2_2 dnia 03-07-2023 r.

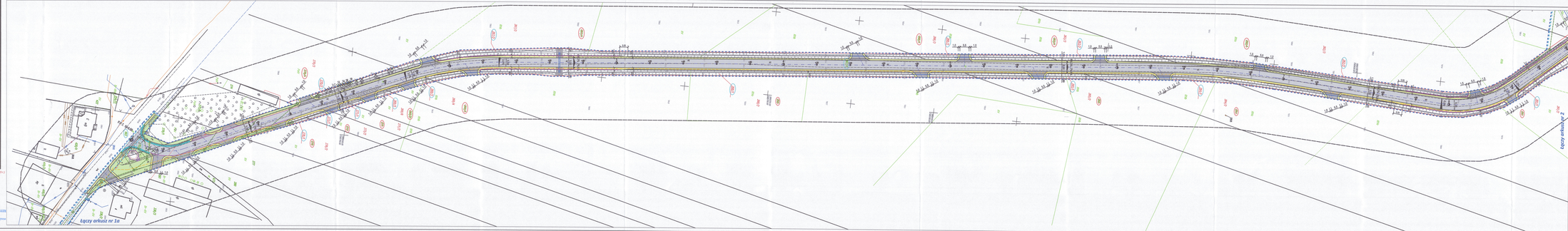

MAPA PRZEDSTAWIAJĄCA PRZEBIEG DRÓG

skala 1:500

Arkusz nr 1

Legenda:

- km. det. telekomunikacyjna
- km. det. elektroenergetyczna
- km. det. elektroenergetyczny
- km. kanalizacja sanitarna
- km. wodociąg
- km. gazow. stalowa
- 401 nr działki 219/2 nr działki po podziale nieruchomości
- proj. line rozgraniczająca
- obszar ograniczenia w użytkowaniu nieruchomości
- nr działki na kolizji det. podziemy obiekt.bud.
- 1000 nr działki dla którą dokonano podziału nieruchomości
- proj. jezdnia bitumiczna
- proj. kanał deszczowy
- proj. ciąg pieszo rowerowy
- proj. chodnik bitumiczny
- proj. studnia
- proj. zatoka
- proj. wpust deszczowy
- proj. chodnik
- proj. słupek
- proj. krawężnik
- proj. krawędź
- proj. krawędź betonowa
- proj. obrzeże betonowe
- proj. nawierzchnia betonowa
- proj. obrzeże betonowe
- proj. nr rzeczywistego
- proj. nr rzeczywistego
- proj. znak z tarczą betonowych
- proj. przepust pod koroną drogi
- proj. przepust w ciągu rowu odwodnieniowych
- proj. stalowa bariera ochronna
- proj. kanał kanalizacyjny
- teren niezbędny dla działalności budowlanych

Tytuł opracowania:	Kształtowanie drogi gminnej w 100/2/20, 100/2/20, w miejscowości Kałusz w Kałuszu, gmina Zamościa
Adres i nazwa obiektu budowlanego:	Droga gminna w 100/2/20 - 100/2/20, w miejscowości Kałusz w Kałuszu, gmina Zamościa
Inwestor:	Gmina Zamościa, w imieniu Gminy Kałusz w Kałuszu 2, 22-400 Zamościa
Wykonawca:	Wykonawca - Geoprojekt przedsiębiorstwo GEOGRAFT Łukasz Kałusz
	ul. Kałuszu 2
	22-400 Zamościa
Tytuł rysunku:	
Mapa przedstawiająca przebieg dróg	

Imię i nazwisko	Sprawdzał	Nr uprawnień	Data
mgr inż. Łukasz Kałusz	dr.geo	PL/GD/0/0/1/2/2/1	

Skala: 1:500

MAPA DO CELÓW PROJEKTOWYCH (Arkusz 3/5)

Identyfikator zgłoszonej pracy geodezyjnej:		GK.6640.1033.2021		
MIEJSCOWOŚĆ		Rykacze	Nowy Laskowiec	Stary Laskowiec
GMINA		Zambrów	Zambrów	Zambrów
POWIAT		zambrowski	zambrowski	zambrowski
WOJEWÓDZTWO		Podlaskie	Podlaskie	Podlaskie
Obręb ewidencyjny	identyfikator	0043	0034	0049
	nazwa	Rykacze	Nowy Laskowiec	Stary Laskowiec
SKALA MAPY		1:500		
Nazwa układu współrzędnych	prostokątnych płaskich	PUWG 2000 (7)		
	wysokościowych	PL-EVRF2007-NH		
Oznaczenie granic obszaru który był przedmiotem aktualizacji		– – – – – – – –		
Oznaczenie i symbol konturu użytku gruntowego, który nie jest ujawniony w bazie danych ewidencji gruntów i budynków		brak		

W granicach opracowania znajdują się punkty osnowy podstawowej nr: 2222-1277 – nie badano.

Uwaga dot. zastosowania §31 ROZPORZĄDZENIA MINISTRA ROZWOJU z dnia 18 sierpnia 2020 r. w sprawie standardów technicznych wykonywania geodezyjnych pomiarów sytuacyjnych i wysokościowych oraz opracowywania i przekazywania wyników tych pomiarów do państwowego zasobu geodezyjnego i kartograficznego:
Błąd średni położenia punktu granicznego (BPP) względem osnowy dla działek 167,168, 205, 467/1 wynosi 0.11-0.30 m;

Uwaga: Nie wyklucza się istnienia w terenie innych urządzeń podziemnych, o których brak informacji wynika z zaszłości historycznych lub niedopełnienia obowiązku inwentaryzacji powykonawczej.

Przedsiębiorstwo Usług Geodezyjnych i Kartograficznych GEOPRECYZJA Łukasz Sieliwoniuk
Nazwa wykonawcy prac geodezyjnych

Łukasz Sieliwoniuk nr upr. zaw. 21063
Imię i nazwisko nr uprawnień zawodowych kierownika prac geodezyjnych

dn.18-11-2021 r. Łukasz Sieliwoniuk
data oraz imię i nazwisko osoby, która opracowała mapę.

Poświadcza się, że dokument niniejszy został opracowany w wyniku prac geodezyjnych, których rezultaty zawiera operat techniczny wpisany do państwowego zasobu geodezyjnego i kartograficznego

Organ prowadzący zasób geodezyjny i kartograficzny:	STAROSTA ZAMBROWSKI
Identyfikator ewidencyjny materiału zasobu:	P.2014.2021. 1178
Data wpisania operatu technicznego do ewidencji:	29.11.2021
Jestem świadomy odpowiedzialności karnej za złożenie fałszywego oświadczenia. Imię nazwisko i podpis osoby reprezentującej wykonawcę:	GEODETA UPRAWNIONY Łukasz Sieliwoniuk Nr uprawnień zawodowych 21063 tel. 501 733 679

UWAGA: Mapę zaktualizowano (na podstawie mapy zasadniczej - licencja nr GK.6642.578.2023_2014_CL2 z dnia 03-07-2023 r.)

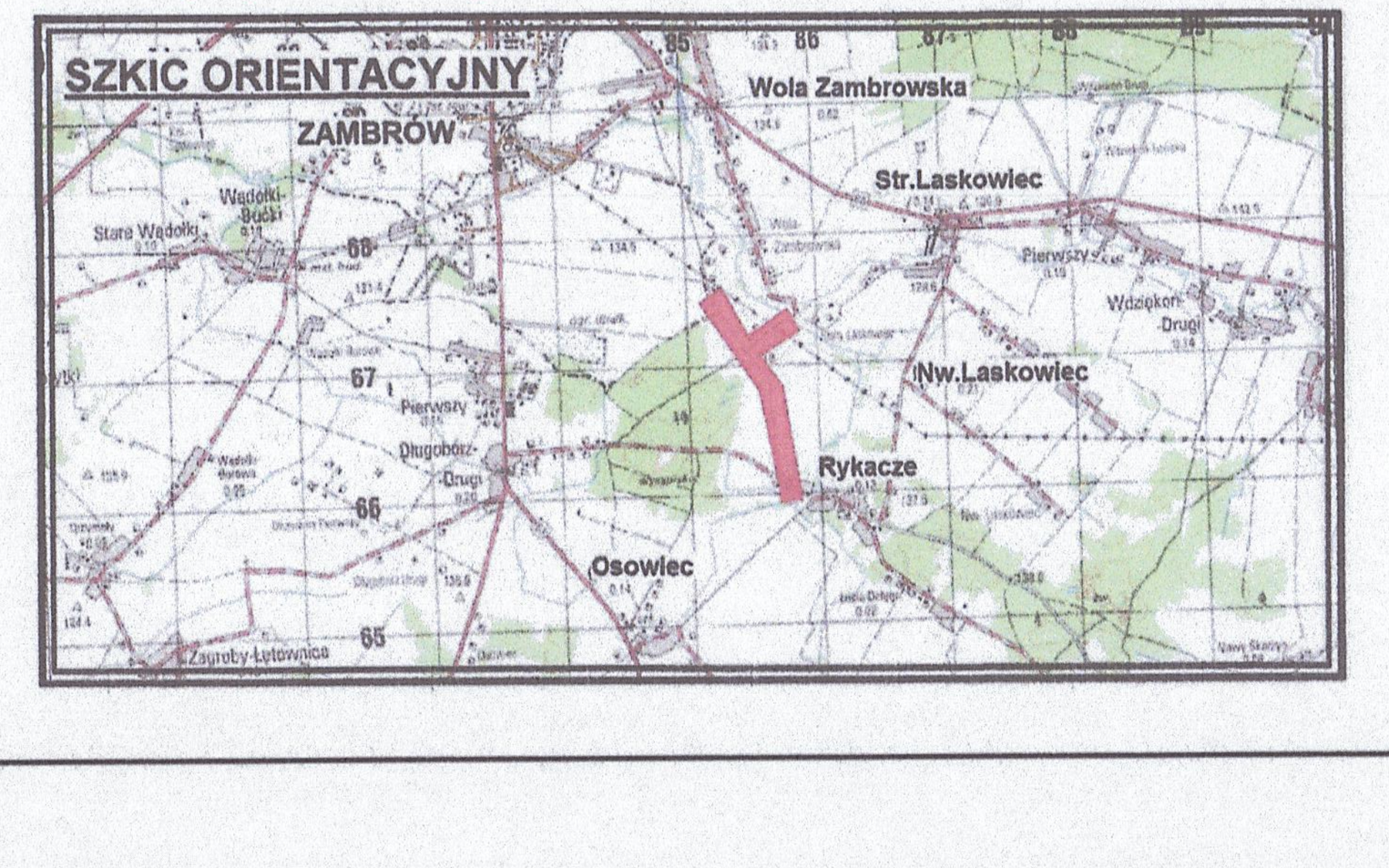

MAPA PRZEDSTAWIAJĄCA PRZEBIEG DRÓG
skala 1:500
Arkusz nr 2

Legenda:
- istn. sieć telekomunikacyjna
- istn. sieć elektroenergetyczna
- istn. słup elektroenergetyczny
- istn. kanalizacja sanitarna
- istn. wodociąg
- istn. granice działek
- 493 nr działki
- 270/2 nr działki po podziale nieruchomości
- proj. linia rozgraniczająca
- obszar ograniczenia w użytkowaniu nieruchomości
- 279/1 nr działki na której jest położony obiekt bud.
- 265 nr działki dla której dokonano podziału nieruchomości
- proj. jezdnia bitumiczna
- proj. kanał deszczowy
- proj. zjazd bitumiczny
- proj. studnia
- proj. pobocze
- proj. wpust deszczowy
- proj. chodnik
- proj. wylot
- proj. trawnik
- proj. krawężnik betonowy
- drzewo do usunięcia
- proj. opornik betonowy
- 1 numer drzewa do usunięcia
- proj. obrzeże betonowe
- proj. rów odwadniający
- proj. ściek z korytek betonowych
- proj. przepust pod koroną drogi
- proj. przepust w ciągu rowów odwadniających
- proj. stalowa bariera ochronna
- proj. kanał technologiczny
- teren niezbędny dla obiektów budowlanych

Tytuł opracowania Rozbudowa dróg gminnych nr 106033B i 106032B, w miejscowościach Rykacze i Nowy Laskowiec, gmina Zambrów			
Nazwa i adres obiektu budowlanego Drogi gminne nr 106033B i 106032B, w miejscowościach Rykacze i Nowy Laskowiec, gmina Zambrów			
Inwestor Gmina Zambrów, w imieniu której występuje Wójt Gminy Zambrów, ul. Fabryczna 3, 18-300 Zambrów		**Wykonawca dokumentacji projektowej** DROGART Dariusz Kirpsza Lipina 5 16-100 Sokółka	
Tytuł rysunku Projekt zagospodarowania terenu			
Imię i nazwisko	**Specjalność**	**Nr uprawnień bud.**	**Podpis**
Projektant mgr inż. Dariusz Kirpsza	drogowa	PDL/0029/POOD/12	
Stadium PB	**Data** 25.10.2023	**Skala** 1:500	**Nr rysunku** 1/3

MAPA DO CELÓW PROJEKTOWYCH (Arkusz 4/5)

Identyfikator zgłoszenia pracy geodezyjnej:	*GK.6649.1013.2021*
MIEJSCOWOŚĆ	*Nowy Laskowiec*
GMINA	*Zambrów*
POWIAT	*zambrowski*
WOJEWÓDZTWO	*Podlaskie*
Obręb ewidencyjny identyfikator	*0014*
nazwa	*Nowy Laskowiec*
SKALA MAPY	*1:500*
Nazwa układu współrzędnych prostokątnych płaskich	*PUWG 2000 (7)*
współdzielonych	*PL-ETRF2007-NH*
Oznaczenia granic obszaru który był przedmiotem aktualizacji	— — — — — — — —
Oznaczenia i symbol innych stałych punktowych, które nie zostały uzyskane w ramach danych ewidencji gruntów i budynków	*brak*

Uwaga dot. zastosowania §31 ROZPORZĄDZENIA MINISTRA ROZWOJU z dnia 18 sierpnia 2020 r. w sprawie standardów technicznych wykonywania geodezyjnych pomiarów sytuacyjnych i wysokościowych oraz sporządzania i przekazywania wyników tych pomiarów do państwowego zasobu geodezyjnego i kartograficznego:
Błąd średni położenia punktu granicznego (RP) względem osnowy dla działek 107,108, 109, 657/1 wynosi 0.11-0.30 m;

Uwaga: Nie wyklucza się istnienia w terenie innych urządzeń podziemnych, o których brak informacji wynika z zasobów historycznych lub ujawnianiem obowiązku informacyjnego i powyższemu.

Przedsiębiorstwo Usług Geodezyjnych i Kartograficznych GEOPRECYZJA Łukasz Skiłłowniak

Numer wykonawcy prac geodezyjnych
Łukasz Skiłłowniak nr upr. pow. 21861

Imię i nazwisko ze wyższeń zawodowych kierownika prac geodezyjnych

dn.18-11-2021 r. Łukasz Skiłłowniak

data oraz imię i nazwisko osby, która sporządziła mapę.

Poświadcza się, że dokument zdolny został sporządzony w wyniku prac geodezyjnych, których rezultaty zawiera operat techniczny wpisany do państwowego zasobu geodezyjnego i kartograficznego

Organ prowadzący zasób geodezyjny i kartograficzny:	STAROSTA ZAMBROWSKI
Identyfikator ewidencyjny materiału zasobu:	P.2014.2021 4118
Data wpisania operatu technicznego do ewidencji:	18.11.2021
Jeżeli istniejący wyjątek zdolności kartogr. zn. zbędnym dokumentacji wykonawcy:	GEOPRECYZJA ŁUKASZ SKIŁŁOWNIAK Nr uprawnień zawodowych DGDK 21861 tel. 501 721 270
Imię i nazwisko i podpis osoby reprezentującej wykonawcę	

ZA ZGODNOŚĆ Z ORYGINAŁEM
mgr inż. Dariusz Wyrzyk

MAPA PRZEDSTAWIAJĄCA PRZEBIEG DRÓG

skala 1:500

Arkusz nr 3

Legenda:

- istn. sieć telekomunikacyjna
- istn. sieć elektroenergetyczna
- istn. słup elektroenergetyczny
- istn. kanalizacja sanitarna
- istn. wodociąg
- istn. granice działek
- 483 nr działki
- 270/2 nr działki po podziale nieruchomości
- proj. linia rozgraniczająca
- obszar ograniczenia w użytkowaniu nieruchomości
- 270/1 nr działki na której jest położony obiekt bud.
- 269 nr działki dla której dokonano podziału nieruchomości
- proj. jezdnia bitumiczna
- proj. kanał deszczowy
- proj. ojazd bitumiczny
- proj. studnia
- proj. pobocze
- proj. wpust deszczowy
- proj. chodnik
- proj. wylot
- proj. trawnik
- proj. krawężnik betonowy
- drzewo do usunięcia
- proj. opornik betonowy
- 1 numer drzewa do usunięcia
- proj. obrzeże betonowe
- proj. rów odwadniający
- proj. ściek z korytek betonowych
- proj. przepust pod koroną drogi
- proj. przepust w ciągu rowów odwadniających
- proj. stalowa bariera ochronna
- proj. kanał technologiczny
- teren niezbędny dla obsługów budowlanych

Tytuł opracowania
Rozbudowa drogi gminnej nr 100023B i 100032B, w miejscowościach Rybałtowy i Nowy Laskowiec, gmina Zambrów

Nazwa i adres obiektu budowlanego
Drogi gminne nr 100023B i 100032B, w miejscowościach Rybałtowy i Nowy Laskowiec, gmina Zambrów

Inwestor
Gmina Zambrów, w imieniu której występuje
Wójt Gminy Zambrów
ul. Fabryczna 3, 18-300 Zambrów

Wykonawca dokumentacji projektowej
GEOCARTO Dariusz Wyrzyk
Lipina 5
18-100 Białystok

Tytuł rysunku
Projekt zagospodarowania terenu

Imię i nazwisko	Specjalność	Nr uprawnień bud.	Podpis
Projektant mgr inż. Dariusz Wyrzyk	drogowa	PDL/0038/POOD/10	
Sprawdzający mgr inż. Dariusz Wyrzyk	drogowa	PDL/0038/POOD/10	

Data opracowania: 2021-11-18

Skala: 1:500

Arkusz nr 3

MAPA DO CELÓW PROJEKTOWYCH (Arkusz 4/5)

Identyfikator zgłoszonej pracy geodezyjnej:		GK.6640.1033.2021
MIEJSCOWOŚĆ		Nowy Laskowiec
GMINA		Zambrów
POWIAT		zambrowski
WOJEWÓDZTWO		Podlaskie
Obręb ewidencyjny	identyfikator	0034
	nazwa	Nowy Laskowiec
SKALA MAPY		1:500
Nazwa układu współrzędnych	prostokątnych płaskich	PUWG 2000 (7)
	wysokościowych	PL-EVRF2007-NH
Oznaczenie granic obszaru który był przedmiotem aktualizacji		— — — — — — — -
Oznaczenie i symbol konturu użytku gruntowego, który nie jest ujawniony w bazie danych ewidencji gruntów i budynków		brak

Uwaga dot. zastosowania §31 ROZPORZĄDZENIA MINISTRA ROZWOJU z dnia 18 sierpnia 2020 r. w sprawie standardów technicznych wykonywania geodezyjnych pomiarów sytuacyjnych i wysokościowych oraz opracowywania i przekazywania wyników tych pomiarów do państwowego zasobu geodezyjnego i kartograficznego:
Błąd średni położenia punktu granicznego (BPP) względem osnowy dla działek 167,168, 205, 467/1 wynosi 0.11-0.30 m;

Uwaga: Nie wyklucza się istnienia w terenie innych urządzeń podziemnych, o których brak informacji wynika z zaszłości historycznych lub niedopełnienia obowiązku inwentaryzacji powykonawczej.

Przedsiębiorstwo Usług Geodezyjnych i Kartograficznych GEOPRECYZJA Łukasz Sieliwoniuk

Nazwa wykonawcy prac geodezyjnych

Łukasz Sieliwoniuk nr upr. zaw. 21063

Imię i nazwisko nr uprawnień zawodowych kierownika prac geodezyjnych

dn.18-11-2021 r. Łukasz Sieliwoniuk

data oraz imię i nazwisko osoby, która opracowała mapę.

Poświadcza się, że dokument niniejszy został opracowany w wyniku prac geodezyjnych, których rezultaty zawiera operat techniczny wpisany do państwowego zasobu geodezyjnego i kartograficznego

Organ prowadzący zasób geodezyjny i kartograficzny:	STAROSTA ZAMBROWSKI
Identyfikator ewidencyjny materiału zasobu:	P.2014.2021. 1178
Data wpisania operatu technicznego do ewidencji:	28.11.2021
Jestem świadomy odpowiedzialności karnej za złożenie fałszywego oświadczenia. Imię nazwisko i podpis osoby reprezentującej wykonawcę:	GEODETA UPRAWNIONY Łukasz Sieliwoniuk Nr uprawnień zawodowych 21063 tel. 501 733 679

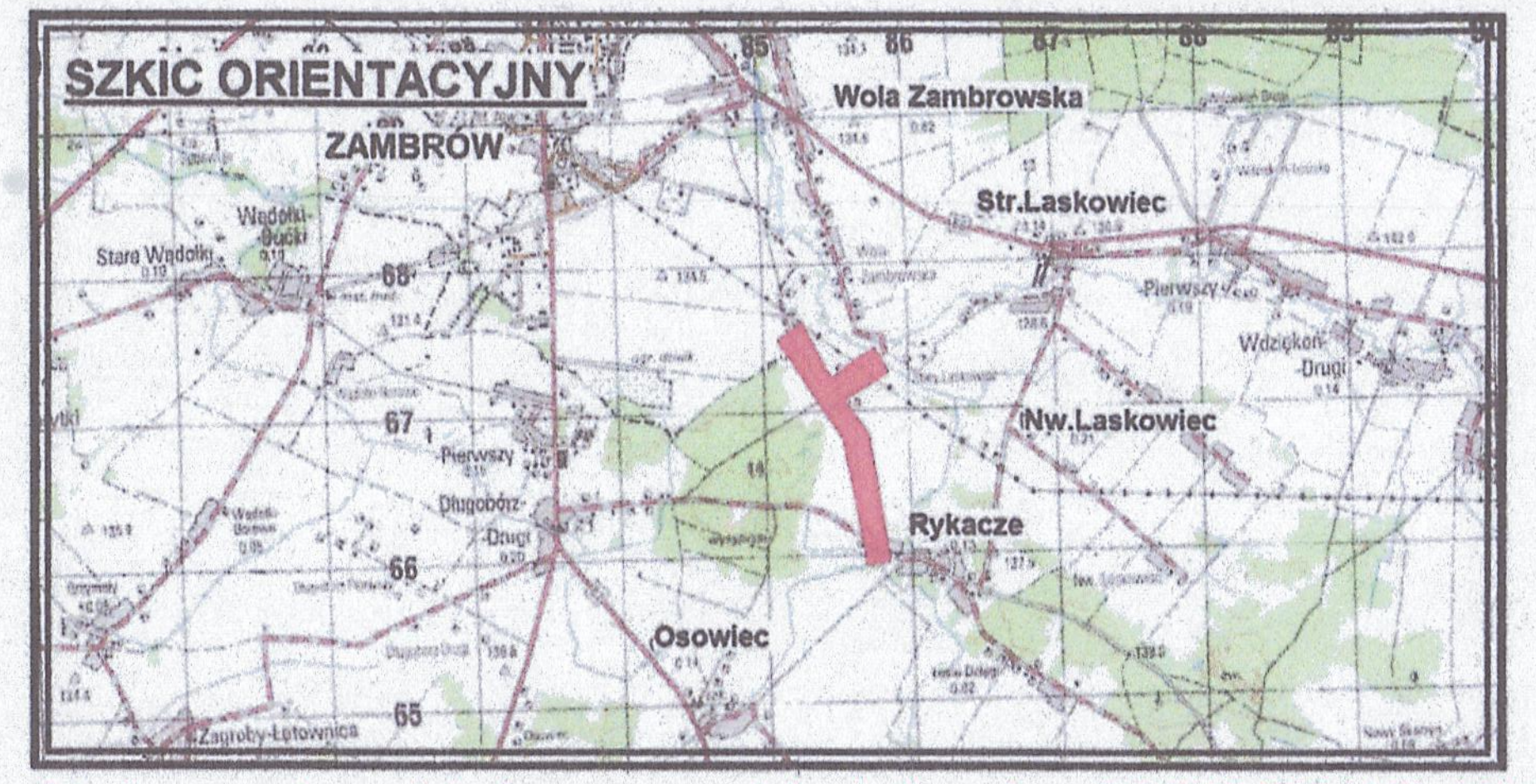

ZA ZGODNOŚĆ Z ORYGINAŁEM
mgr inż. Dariusz Kirpsza

UWAGA: Mapę zaktualizowano (na podstawie mapy zasadniczej - licencja nr GK.6642.578.2023_2014_CL2 z dnia 03-07-2023 r.)

MAPA PRZEDSTAWIAJĄCA PRZEBIEG DRÓG

skala 1:500

Arkusz nr 4

Legenda:

- istn. sieć telekomunikacyjna
- istn. sieć elektroenergetyczna
- istn. słup elektroenergetyczny
- istn. kanalizacja sanitarna
- istn. wodociąg
- istn. granice działek
- 493 nr działki; 270/2 nr działki po podziale nieruchomości
- proj. linia rozgraniczająca
- obszar ograniczenia w użytkowaniu nieruchomości
- 279/1 nr działki na której jest położony obiekt bud.
- 265 nr działki dla której dokonano podziału nieruchomości
- proj. jezdnia bitumiczna
- proj. zjazd bitumiczny
- proj. pobocze
- proj. chodnik
- proj. trawnik
- drzewo do usunięcia
- 1 numer drzewa do usunięcia
- proj. rów odwadniający
- proj. przepust pod koroną drogi
- proj. przepust w ciągu rowów odwadniających
- proj. stalowa bariera ochronna
- proj. kanał technologiczny
- teren niezbędny dla obiektów budowlanych
- proj. kanał deszczowy
- proj. studnia
- proj. wpust deszczowy
- proj. wylot
- proj. krawężnik betonowy
- proj. opornik betonowy
- proj. obrzeże betonowe
- proj. ścieżka z korytek betonowych

Tytuł opracowania Rozbudowa dróg gminnych nr 106033B i 106032B, w miejscowościach Rykacze i Nowy Laskowiec, gmina Zambrów			
Nazwa i adres obiektu budowlanego Drogi gminne nr 106033B i 106032B, w miejscowościach Rykacze i Nowy Laskowiec, gmina Zambrów			
Inwestor Gmina Zambrów, w imieniu której występuje Wójt Gminy Zambrów, ul. Fabryczna 3, 18-300 Zambrów		Wykonawca dokumentacji projektowej DROGART Dariusz Kirpsza Lipina 5 16-100 Sokółka	
Tytuł rysunku Projekt zagospodarowania terenu			
Imię i nazwisko	Specjalność	Nr uprawnień bud.	Podpis
Projektant mgr inż. Dariusz Kirpsza	drogowa	PDL/0029/POOD/12	
Stadium PB	Data 25.10.2023	Skala 1:500	Nr rysunku 1/5