


PROJEKT PRZEBUDOWY DROGI GMINNEJ W MAŁUSZYNIE

Nazwa inwestycji	PRZEBUDOWA DROGI GMINNEJ W MAŁUSZYNIE - DOJAZD DO GRUNTÓW ROLNYCH		
Adres inwestycji	Małuszyn, gmina Trzebnica Obręb Małuszyn, dz. ewid. nr 76, 82, 83/1, 83/2		
Inwestor	GMINA TRZEBNICA pl. J. Piłsudskiego 1, 55-100 Trzebnica		GMINA TRZEBNICA
Jednostka projektowa	MARCIN DZIUK BUDOWNICTWO INŻYNIERYJNE ul. Wiśniowa 1, 55-114 Ligota Piękna		MARCIN DZIUK BUDOWNICTWO INŻYNIERYJNE
Stadium dokumentacji	ORGANIZACJA RUCHU DOCELOWEGO		
Branża	DROGI		
Kategoria obiektu	XXV		

Zespół	Imię i nazwisko	Nr uprawnień	Podpis
Projektant	mgr inż. Marcin Dziuk	121/DOŚ/14 w spec. drogowej do projektowania i kierowania robotami budowlanymi bez ograniczeń	

Spis treści

1. PODSTAWA OPRACOWANIA	3
2. PRZEDMIOT INWESTYCJI	3
2.1. Cel opracowania	3
2.2. Adres inwestycji	3
2.3. Tryb realizacji zadania	3
2.4. Ogólna charakterystyka przedsięwzięcia	3
2.5. Parametry projektowanej drogi wewnętrznej	3
2.6. Połączenie z drogami publicznymi	3
3. PROJEKTOWANA ORGANIZACJA RUCHU	4
4. UZGODNIENIA I OPINIE	5

Spis rysunków

Nazwa rysunku	Numer rysunku	Skala rysunku
Plan orientacyjny	ORD_00	-
Organizacja ruchu docelowego	ORD_01	1:500

1. PODSTAWA OPRACOWANIA

Podstawę opracowania stanowią:

- Zapytanie ofertowe z dnia 30.06.2023
- Umowa nr TI/14/2023 z dnia 08.08.2023
- Inwentaryzacja w terenie – sierpień 2023
- Terenowe pomiary geodezyjne – sierpień 2023
- Badania geologiczne wraz z opinią geotechniczną – Geosoltest, sierpień 2023
- Mapa do celów projektowych GKK.6640.2490.2023
- Ustawa z dnia 7 lipca 1994 r. Prawo budowlane (Dz. U. 1994 Nr 89 poz. 414 z późn. Zmianami)
- Ustawa z dnia 21 marca 1985 r. o drogach publicznych (Dz. U. 1985 Nr 14 poz. 60 z późn. Zmianami)
- Ustawa z dnia 20 czerwca 1997 r. Prawo o ruchu drogowym (Dz.U. 1997 nr 98 poz. 602)
- Rozporządzenie Ministra Infrastruktury z dnia 23 września 2003 r. w sprawie szczegółowych warunków zarządzania ruchem na drogach oraz wykonywania nadzoru nad tym zarządzaniem

2. PRZEDMIOT INWESTYCJI

2.1. Cel opracowania

Celem opracowania jest wykonanie dokumentacji projektowej przebudowy drogi gminnej nr ewidencyjny 000001 zlokalizowanej na działkach ewidencyjnych nr 83/1, 83/2 w miejscowości Małuszyn wraz z połączeniem tej drogi z drogą powiatową nr DP 1329D na działkach ewidencyjnych nr 76, 82,

2.2. Adres inwestycji

Inwestycja jest zlokalizowana w województwie dolnośląskim, w powiecie trzebnickim, w gminie Trzebnica, w miejscowości Małuszyn na działkach ewidencyjnych nr 76, 82, 83/1, 83/2.

2.3. Tryb realizacji zadania

Zgodnie z art. 29 ust. 3 pkt 1) litera d) ustawy z dnia 7 lipca 1994 r. Prawo budowlane (Dz. U. 1994 Nr 89 poz. 414 z późn. Zmianami) inwestycja realizowana będzie na podstawie zgłoszenia robót budowlanych polegających na przebudowie drogi.

2.4. Ogólna charakterystyka przedsięwzięcia

Przedmiotem inwestycji jest przebudowa części drogi gminnej posiadającej obecnie nawierzchnię nieutwardzoną, w ramach której przewidziano wykonanie nowej nawierzchni asfaltowej szer. 3,5m wraz z poboczymi z kruszywa kamiennego związanego cementem.

2.5. Parametry projektowanej drogi wewnętrznej

- Kategoria ruchu – KR1
- Kategoria drogi – gminna
- Klasa drogi – D
- Szerokość jezdni – 3,5m
- Szerokość jezdni w miejscu mijanek – 5,0m
- Szerokość poboczy – 0,75m (lokalne zwężenia do 0,5m)
- Pochylenie poprzeczne jezdni – 2%

2.6. Połączenie z drogami publicznymi

Przebudowywana droga gminna zlokalizowana na działkach 83/1 oraz 83/2 połączona jest z drogą powiatową nr DP 1329D w obrębie działek ewidencyjnych nr 76 oraz 82.

3. PROJEKTOWANA ORGANIZACJA RUCHU

Oznakowanie pionowe i poziome zaprojektowano zgodnie z załącznikiem graficznym.

Do oznakowania pionowego w ciągu drogi gminnej należy stosować znaki z grupy wielkości „małe” z folią odblaskową 1 generacji.

Do oznakowania pionowego w ciągu drogi powiatowej należy stosować znaki z grupy wielkości „średnie” z folią odblaskową 2 generacji.

Znaki montować na stalowych ocynkowanych słupkach średnicy $\varnothing 70\text{mm}$ zaślepionych od góry, na wysokości min. 2,2m od podłoża, w odległości nie mniejszej niż 0,5 m od krawędzi pobocza do krawędzi tarczy znaku.

Oznakowanie poziome wykonać w technologii grubowarstwowej chemoutwardzalnej z dodatkiem mikrokulek szklanych.

Zestawienie projektowanego oznakowania pionowego:

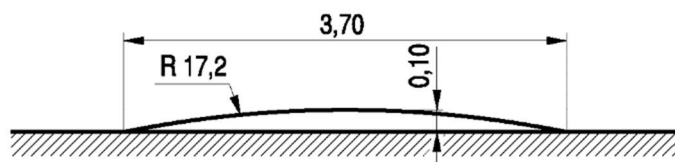
L.p.	Symbol znaku	Grupa wielkości	Ilość [szt.]
1	A-7	średnie	1
2	A-6b	średnie	1
3	A-6c	średnie	1
4	B-33 „70”	średnie	2
5	B-33 „60”	małe	2
6	B-33 „30”	małe	2
7	A-11a	małe	2
8	T-1 „20m”	małe	2
9	B-34 „30”	małe	2
10	D-42	małe	1
11	D-43	małe	1
12	E-17a „Małuszyn”	małe	1
13	E-18a „Małuszyn”	małe	1

Zestawienie projektowanego oznakowania poziomego:

L.p.	Symbol znaku	Ilość [m2]
1	P-13	1,225
2	P-25	1,224

Zestawienie projektowanych urządzeń BRD:

L.p.	Symbol urządzenia	Ilość [szt.]
1	Asfaltowy próg U-16a	1



Schemat asfaltowego progu listwowego typu U-16a

Planowany termin wdrożenia docelowej organizacji ruchu: do **31.05.2025 r.**

O terminie wprowadzenia organizacji ruchu należy powiadomić zarządzającego ruchem, zarządcę drogi oraz właściwego komendanta Policji co najmniej na 7 dni przed planowaną datą wprowadzenia.

4. UZGODNIENIA I OPINIE



BURMISTRZ GMINY TRZEBNICA

pl. Marszałka Józefa Piłsudskiego 1, 55-100 Trzebnica

WUIT.7221.40.2024

Trzebnica, 09.05.2024 r.

Marcin Dziuk Budownictwo
Inżynieryjne
ul. Wiśniowa 1
55-114 LIGOTA PIĘKNA

OPINIA DO PROJEKTU ORGANIZACJI RUCHU

W odpowiedzi na złożony wniosek o wydanie opinii do projektu cdocelowej organizacji ruchu na podstawie § 7 ust. 2 pkt 4 rozporządzenia Ministra Infrastruktury z 23 września 2003 r. w sprawie szczegółowych warunków zarządzania ruchem na drogach oraz wykonywania nadzoru nad tym zarządzaniem (Dz. U. z 2017 r. poz. 784) dotyczącego projektu organizacji ruchu zastępczego na drodze gminnej dz. ewid. nr 76, 82, 83/1, 83/2 Obręb Małuszyn, w ramach zadania : Przebudowa drogi gminnej w Małuszynie – droga do gruntów rolnych

OPINIUJĘ

złożony projekt organizacji ruchu **bez uwag.**

Wydana opinia jest ważna wraz z planem sytuacyjnym projektu organizacji ruchu stanowiącym integralną część wydanej opinii.

Projekt organizacji ruchu po uzyskaniu opinii zarządcy drogi i Policji należy przedłożyć do zatwierdzenia do organu zarządzającego ruchem na drogach (adres: Starosta Powiatu Trzebnickiego ul. ks. Dz. W. Bochenka 6, 55-100 Trzebnica).


Naczelnik Wydziału Urządzania
Infrastruktury



BURMISTRZ GMINY TRZEBNICA

pl. Marszałka Józefa Piłsudskiego 1, 55-100 Trzebnica

POUCZENIE

Niniejszą opinię należy dołączyć do dokumentacji przedstawianej do zatwierdzenia dla organu zarządzającego ruchem na drodze zgodnie z § 6 ust. 1 i § 7 ust. 1 rozporządzenia Ministra Infrastruktury z 23 września 2003 r. w sprawie szczegółowych warunków zarządzania ruchem na drogach oraz wykonywania nadzoru nad tym zarządzaniem (Dz. U. z 2017 r. poz. 784). Wydana opinia nie przesądza o rozstrzygnięciu organu zarządzającego ruchem na drodze, lecz jest jedynie spełnieniem wymagania formalnego. Wyłącznie organ zarządzający ruchem na drodze w trakcie rozpatrywania projektu organizacji ruchu decyduje o wprowadzeniu zmian wynikających z opinii, odesłaniu projektu w celu wprowadzenia poprawek, odrzuceniu projektu organizacji ruchu lub zatwierdzeniu projektu organizacji ruchu w części/ w całości.



Starosta Trzebnicki

LiPF.7120.192.2024

Trzebnica, dnia 27.05.2024 r.

Marcin Dziuk
Budownictwo Inżynieryjne
ul. Wiśniowa 1
55-114 Ligota Piękna

ZATWIERDZENIE Nr 192/2024

Na podstawie art. 10 ust. 5 ustawy z dnia 20 czerwca 1997 r. – Prawo o ruchu drogowym /t.j. Dz. U. z 2023 r. poz. 1047 ze zm./ oraz na podstawie Rozporządzenia Ministra Infrastruktury z dnia 23 września 2003 r. w sprawie szczegółowych warunków zarządzania ruchem na drogach oraz wykonywania nadzoru nad tym zarządzaniem / tekst jednolity - Dz. U. z 2017 r., poz. 784 /

► ZATWIERDZAM ◀

Projekt docelowej organizacji ruchu dla zadania pn.: "Przebudowa drogi gminnej w Małuszynie-dojazd do gruntów rolnych, dz. ewid. nr 76,82,83/1,83/2 obręb Małuszyn".

Wyznacza się termin wprowadzenia organizacji ruchu do dnia 27.05.2025r.

Zgodnie z § 12 ust. 1 w/w rozporządzenia jednostka realizująca organizację ruchu zawiadamia organ zarządzający ruchem, zarząd drogi, oraz właściwego komendanta Policji o terminie jej wprowadzenia, co najmniej na 7 dni przed dniem rozpoczęcia prac. W przypadku braku powiadomienia, o którym mowa wyżej zatwierdzona organizacja ruchu traci ważność.


Z up. STAROSTY
Z-ca Kancelarza
Wydziału Inwestycji i Pozyskiwania Funduszy
Tomasz Tilgner

KLAUZULA INFORMACYJNA dotycząca przetwarzania danych osobowych

- 1) Administratorem Pana/Pani danych osobowych jest Starosta Trzebnicki, którego siedziba mieści się w Trzebnicy (55-100) przy ul. Ks. Dz. W. Bochenka 6, nr tel. kontaktowego 71-387-95-01.
- 2) Inspektor Ochrony Danych Osobowych Starostwa p. Artur Świdorski, z którym można kontaktować się poprzez adres email: kancelaria@swiderski.es lub pod nr telefonu +48 609 678 788.
- 3) Pana/Pani dane osobowe przetwarzane będą na podstawie art. 6 ust. 1 pkt c ogólnego rozporządzenia o ochronie danych osobowych (RODO), w celu realizacji zadań wynikających z:

Starostwo Powiatowe w Trzebnicy
ul. Ks. Dz. W. Bochenka 6
55 – 100 Trzebnica

tel. 71 387 95 01
e-mail: powiat@powiat.trzebnica.pl
www.powiat.trzebnica.pl



Starosta Trzebnicki

- ☐ Rozporządzenia Ministra Infrastruktury z dnia 23 września 2003 roku w sprawie szczegółowych warunków zarządzania ruchem na drogach oraz wykonywania nadzoru nad tym zarządzaniem.
- ☐ ustawy z dnia 20 czerwca 1997 r. Prawo o ruchu drogowym (t.j. Dz.U. z 2021 r. poz. 450 ze zm.)
- ☐ Rozporządzenia Ministra Transportu, Budownictwa i Gospodarki Morskiej z dnia 28 marca 2012 r. w sprawie wysokości opłat za wydanie zezwolenia na przejazd pojazdu nienormatywnego (Dz.U.2021.315).
- ☐ Rozporządzenia Ministra Transportu, Budownictwa i Gospodarki Morskiej z dnia 23 maja 2012 r. w sprawie pilotowania pojazdów nienormatywnych (Dz.U.2012.629).
- ☐ Rozporządzenia Ministra Transportu, Budownictwa i Gospodarki Morskiej z dnia 22 czerwca 2012 r. w sprawie zezwoleń na przejazd pojazdów nienormatywnych (Dz.U.2021.212).
- ☐ Ustawy z dnia 14 czerwca 1960 r. Kodeks postępowania administracyjnego (Dz.U.2021.735 t.j.).
- ☐ Ustawy z dnia 21 marca 1985 r. o drogach publicznych (Dz.U.2020.470 t.j.).

w zakresie prowadzonych przez Starostę Trzebnickiego postępowań w sprawach administracyjnych o wydanie:

- zatwierdzeń i opinii dotyczących organizacji ruchu,
- decyzji i opinii na wykorzystanie dróg w sposób *szczególny*,
- zezwoleń na przejazd pojazdów nienormatywnych.

4) Odbiorcą Pana/Pani danych osobowych są m. in. Podmioty realizujące zadania na rzecz administratora danych:

- a) Firma MADKOM S.A. Centrala z siedzibą w Gdyni (al. Zwycięstwa 96/98 81-451 Gdynia) – dostawca oprogramowania (SIDAS) służącego do elektronicznego zarządzania dokumentacją w jednostce;
- b) podmioty świadczące usługi w zakresie obsługi prawnej jednostki.

5) Pana/Pani dane osobowe mogą być przekazywane także organom publicznym, a w szczególności organom administracji samorządowej, organom administracji rządowej, innym stronom postępowania, wyłącznie na podstawie przepisów prawa.

6) Dane osobowe nie będą przekazywane do państwa trzeciego ani do organizacji międzynarodowej.

7) Pana/Pani dane osobowe będą przetwarzane przez okres niezbędny do realizacji celu przetwarzania wskazanego w pkt 3, w tym również obowiązku archiwizacyjnego wynikającego z przepisów prawa tj. Rozporządzenia Prezesa Rady Ministrów w sprawie instrukcji kancelaryjnej. Jednolitych rzeczowych wykazów akt oraz ustawy Prawo budowlane.

8) Na zasadach określonych przepisami RODO, **posiada Pan/Pani prawo:**

- a) prawo dostępu do danych osobowych (na podstawie art. 15 RODO);
- b) prawo do sprostowania Pani/Pana danych osobowych (na podstawie art. 16 RODO);
- c) na podstawie art. 18 RODO prawo żądania od administratora ograniczenia przetwarzania danych osobowych (z zastrzeżeniem przypadków, o których mowa w art. 18 ust. 2 RODO)
- d) prawo do wniesienia skargi do Prezesa Urzędu Ochrony Danych Osobowych, gdy uzna Pani/ Pan, że przetwarzanie danych osobowych Pani/ Pana dotyczących narusza przepisy RODO;

9) **Nie przysługuje Pani/ Panu:**

- a) prawo do usunięcia danych osobowych, ponieważ przetwarzanie jest niezbędne do wywiązania się z obowiązku prawnego – (ograniczenie tego prawa wynika z art. 17 ust. 3 lit. b, d lub e RODO);
- b) prawo do przenoszenia danych osobowych, o którym mowa w art. 20 RODO;
- c) w oparciu o treść art. 21 RODO nie przysługuje również prawo sprzeciwu, wobec przetwarzania danych osobowych, gdyż podstawą prawną przetwarzania Pani/Pana danych osobowych jest art. 6 ust. 1 lit. c RODO.

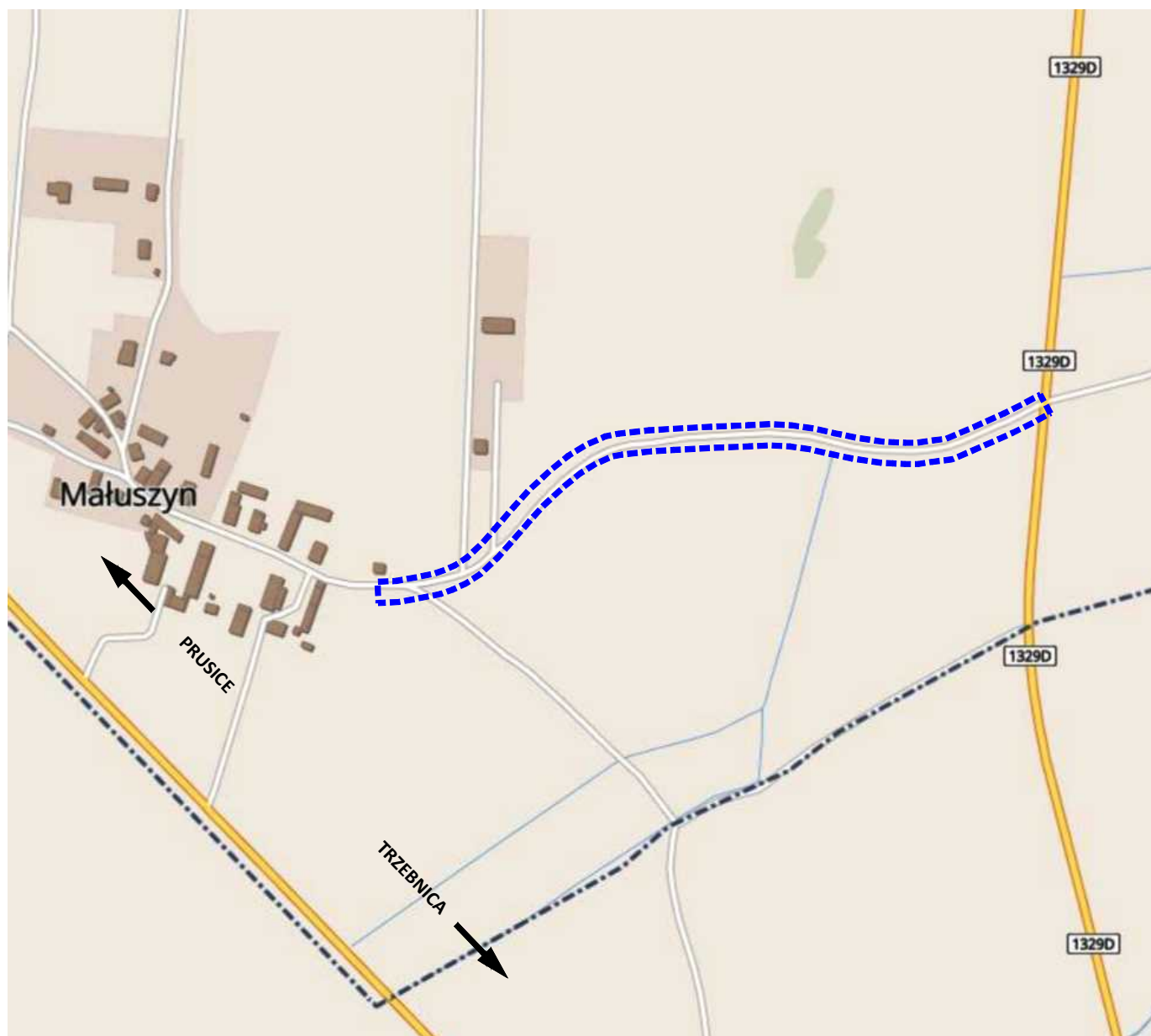
10) Osoby, których dane osobowe zostały pozyskane z innych źródeł, posiadają prawo do uzyskania informacji o źródle pozyskania tych danych w zakresie, w jakim nie ma to wpływu na ochronę praw i wolności osoby, od której dane pozyskano (art. 15 ust. 1 lit g RODO)

11) Podanie przez Pana/Panią danych osobowych jest wymogiem ustawowym, a konsekwencją niepodania danych osobowych będzie brak możliwości realizacji czynności urzędowych.

12) Pana/Pani dane osobowe nie będą przetwarzane w sposób zautomatyzowany (w tym w formie profilowania).

Starostwo Powiatowe w Trzebnicy
ul. Ks. Dz. W. Bochenka 6
55 – 100 Trzebnica

tel. 71 387 95 01
e-mail: powiat@powiat.trzebnica.pl
www.powiat.trzebnica.pl



Zamawiający Gmina Trzebnica 55-100 Trzebnica, pl. J. Piłsudskiego 1		 GMINA TRZEBNICA	
Jednostka projektowa Marcin Dziuk Budownictwo Inżynieryjne 55-114 Ligota Piękna, ul. Wiśniowa 1		 MARCIN DZIUK BUDOWNICTWO INŻYNIERYJNE	
Nazwa opracowania Przebudowa drogi gminnej w Małuszynie - dojazd do gruntów rolnych			Data 04.2024
Projektant mgr inż. Marcin Dziuk	Nr uprawnień 121/DOŚ/14	Podpis 	Skala -
Tytuł rysunku Plan orientacyjny		Stadium PT	Numer rysunku ORD_00

Niniejszym zgłaszam odpowiedzialność za stan techniczny obiektu.
Oświadczam, że niniejszy dokument zawiera wszystkie dane i informacje, które są niezbędne do wykonania przedsięwzięcia.
Wszelkie dane i informacje, które nie zostały uwzględnione w niniejszym dokumencie, będą odpowiedzialnością zamawiającego.

Identyfikacja prac geodezyjnych: OKK.6640.3800.2023

Prace geodezyjne (wzajemnie) otrzymały zgodę: OKK.6640.3800.2023

W wykonaniu prac geodezyjnych: TOMASZ BIELIŃSKI, 39-450 Baranów Sandomierski, NIP: 9141392739

Imię i nazwisko oraz nr uprawnień wykonujących prace geodezyjne: TOMASZ BIELIŃSKI, upr. 20991

GEODETA UPRAWNIENY
nr uprawnień zawodowych 20991

- Legenda
- Granice działek ewidencyjnych
 - Numerы działek ewidencyjnych przedsięwzięcia
 - Granica pasa drogowego
 - Projektowana asfaltowa nawierzchnia jezdni
 - Projektowane pobocza z kruszywa związanego cementem
 - Istniejące rowy do oczyszczenia i profilacji
 - Projektowane oznakowanie pionowe
 - Projektowane oznakowanie poziome

Zamawiający		Gmina Trzebnica	
55-100 Trzebnica, pl. J. Piłsudskiego 1		GMINA TRZEBNICA	
Jednostka projektowa		Marcin Dziuk Budownictwo Inżynieryjne	
55-114 Ligota Piękna, ul. Wiśniowa 1		MARCIN DZIUK BUDOWNICTWO INŻYNIERYJNE	
Nazwa opracowania		Przebudowa drogi gminnej w Małuszynie - dojazd do gruntów rolnych	
Projektant		mgr inż. Marcin Dziuk	
Nr uprawnień		121/DOŚ/14	
Tytuł rysunku		Organizacja ruchu docelowego	
Data		04.2024	
Skala		1:500	
Numer rysunku		ORD_01	

Trzebnica, dnia

.....
(imię i nazwisko/nazwa firmy, adres)

.....
(nazwa organu, do którego składane jest zawiadomienie)

ZAWIADOMIENIE

o terminie wprowadzenia organizacji ruchu

(należy złożyć, co najmniej na 7 dni przed dniem wprowadzenia organizacji ruchu)

Zawiadamiam, że z dniem zostanie wprowadzona stała/czasowa* organizacja ruchu zgodna z
zatwierdzeniem nr/..... z dnia, znak sprawy liPF.7120..... na
ulicy/ulicach
.....w związku
z

**

Uwaga:

Zgodnie z § 12 ust. 1 Rozporządzenia Ministra Infrastruktury z dnia 23 września 2003r. w sprawie szczegółowych warunków zarządzania ruchem na drogach oraz wykonania nadzoru nad tym zarządzaniem (t.j. Dz. U.2017, poz. 784) jednostka wprowadzająca organizację ruchu zawiadamia organ zarządzający ruchem, zarząd drogi oraz właściwego komendanta Policji o terminie jej wprowadzenia, co najmniej na 7 dni przed dniem wprowadzenia organizacji ruchu

Zgodnie z § 12 ust. 4 Rozporządzenia Ministra Infrastruktury z dnia 23 września 2003r. w sprawie szczegółowych warunków zarządzania ruchem na drogach oraz wykonania nadzoru nad tym zarządzaniem (t.j. Dz. U.2017, poz. 784) w przypadku braku zawiadomienia w terminie, o którym mowa w § 8 ust. 7 ww. rozporządzenia, organ zarządzający ruchem informuje zarząd drogi o utracie ważności zatwierdzonej organizacji ruchu.

.....
(podpis)

*niewłaściwe skreślić

**wpisać przyczynę proponowanych zmian w organizacji ruchu, np. prowadzenie robót w pasie drogowym, przyłącza