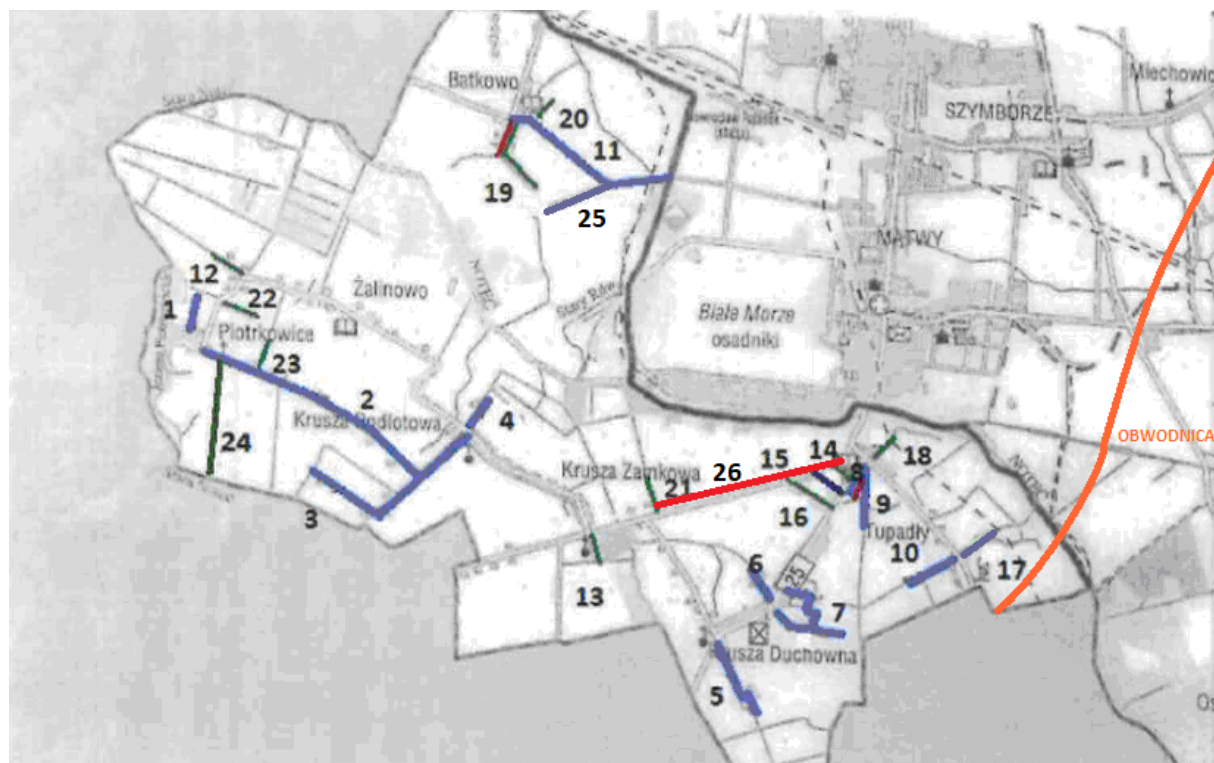


Rejon I



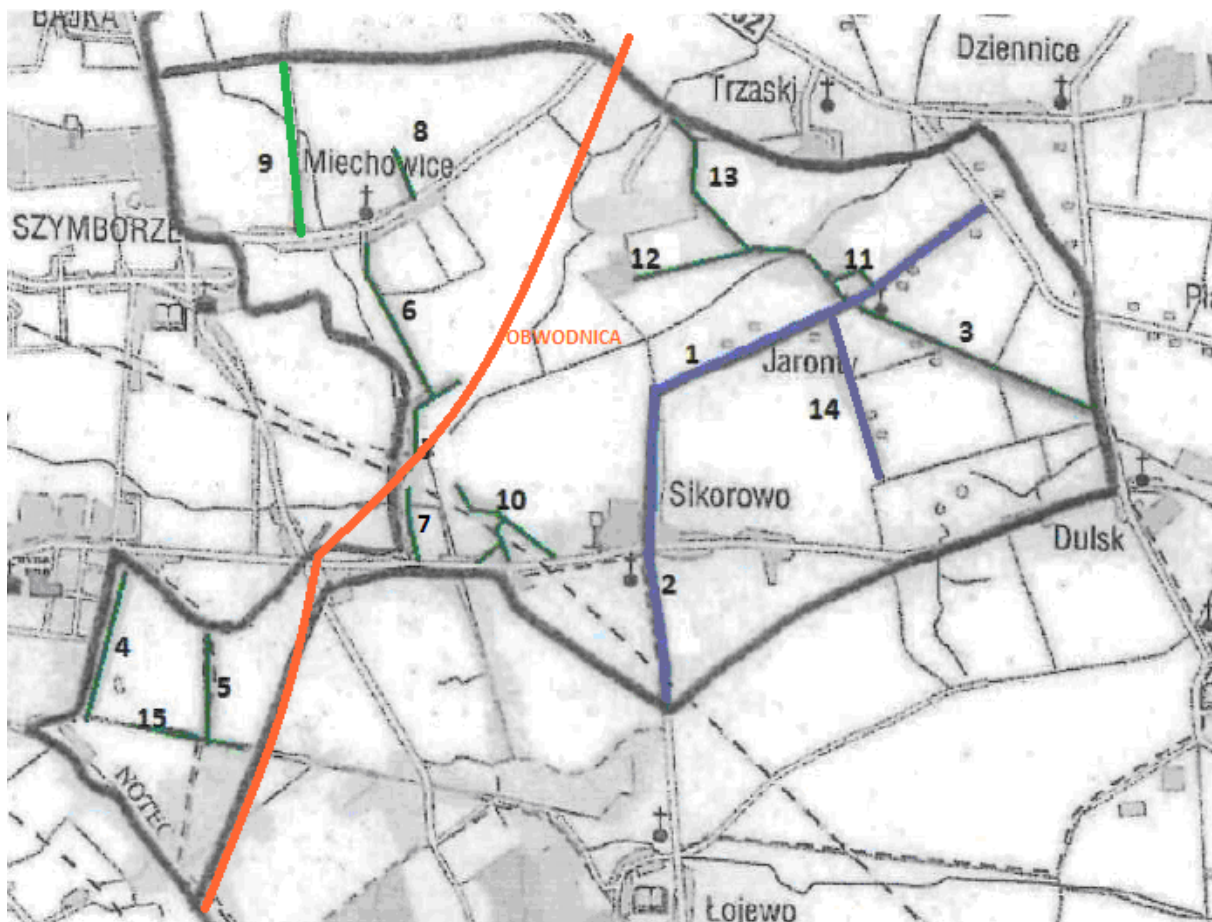
Standard V

1. Piotrkowice dz. nr 86 -300 m.
2. Piotrkowice 150538C - 2.554 m.
3. Krusza Podlotowa dz. nr 18, 6 - 1.000 m.
4. Krusza Podlotowa dz. nr 36/4, 36/16, 108 - 400 m.
5. Krusza Duchowna dz. nr 150535C - 585 m.
6. Krusza Zamkowa dz. nr 47 - 250 m.
7. Tupadły dz. nr 21, 22, 9 - 910 m.
8. Tupadły 15.0534C - 487 m. + chodnik 240 m.
9. Tupadły 150534C - 565 m.
10. Tupadły dz. nr 170 - 385 m.
11. Batkowo 150537C - 1.478 m.
15. Tupadły dz. nr 78 - 310 m.
17. Tupadły dz. nr 275 - 300 m.
25. Popowice 150536C - 520 m.
26. ścieżka rowerowa Tupadły - Krusza Zamkowa - 2400 m.

Standard VI

12. Piotrkowice dz. nr 77 - 190 m.
13. Krusza Zamkowa dz. nr 70/8 - 200 m.
14. Tupadły dz. nr 85 - 180 m.
16. Tupadły dz. nr 67 - 320 m.
18. Tupadły dz. nr 258 - 125 m.
19. Popowice 150536C-877 m. + chodnik 300 m.
20. Batkowo dz. nr 61/2 - 200 m.
21. Krusza Zamkowa dz. nr 9 - 60 m.
22. Piotrkowice dz. nr 114/5 - 300 m.
23. Piotrkowice dz. nr 116 - 60 m.
24. Piotrkowice dz. nr 90 - 700 m.

Rejon II



Standard V

1. Jaronty 150525C - 2.822 m.
2. Sikorowo dz. nr 140/1, 18/1, 27- 850 m.
14. Jaronty dz. nr 51 - 700 m.

Standard VI

3. Jaronty 150526C - 1.423 m.
4. Sikorowo ul. Rzeczna - 510 m.
5. Sikorowo ul Grzegorza - 610 m.
6. Miechowice dz. nr 66 - 910 m.
7. Sikorowo dz. nr 64 - 438 m.
8. Miechowice dz. nr 3 - 200 m.
9. Miechowice dz. nr 9 - 1200 m.
10. Sikorowo dz. nr 116, 160 - 550 m.
11. Jaronty dz. nr 38/3, 41 - 250 m.
12. Jaronty dz. nr 7 - 1.100 m.
13. Jaronty dz. nr 2, 41 - 720 m.
15. Sikorowo dz. nr 292 - 200 m.

Rejon III



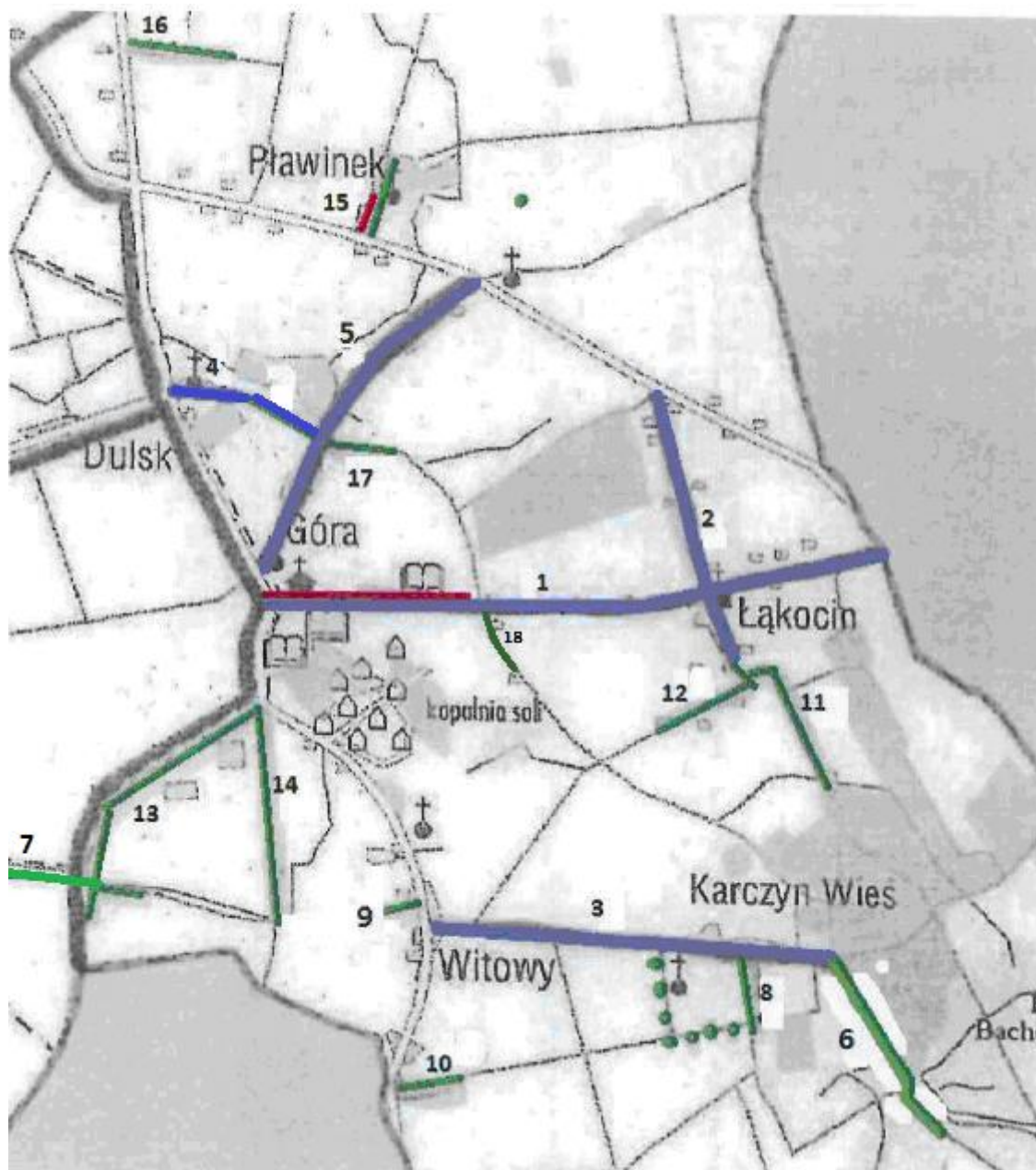
Standard V

1. Łojewo 1505293 – 1.070 m. + chodnik 500 m.

Standard VI

2. Ostrowo Krzyckie 150528C – 1.500 m.
3. Łojewo 150529 C – 3.003 m.
4. Łojewo dz. nr 26/3, 8 - 940 m.
5. Łojewo (droga powiatowa P2567 – droga gminna 150529C) dz. nr 56/3 – 780 m.
6. Łojewo- Arturowo dz. nr 256 – 1.600 m.
7. Łojewo – Góra/Witowy dz. nr 103 i 104 – 500 m
8. Droga Łojewo – Sikorowo – 1.170 m.
9. Łojewo dz. nr 214/37 – 140 m.

Rejon IV



Standard V

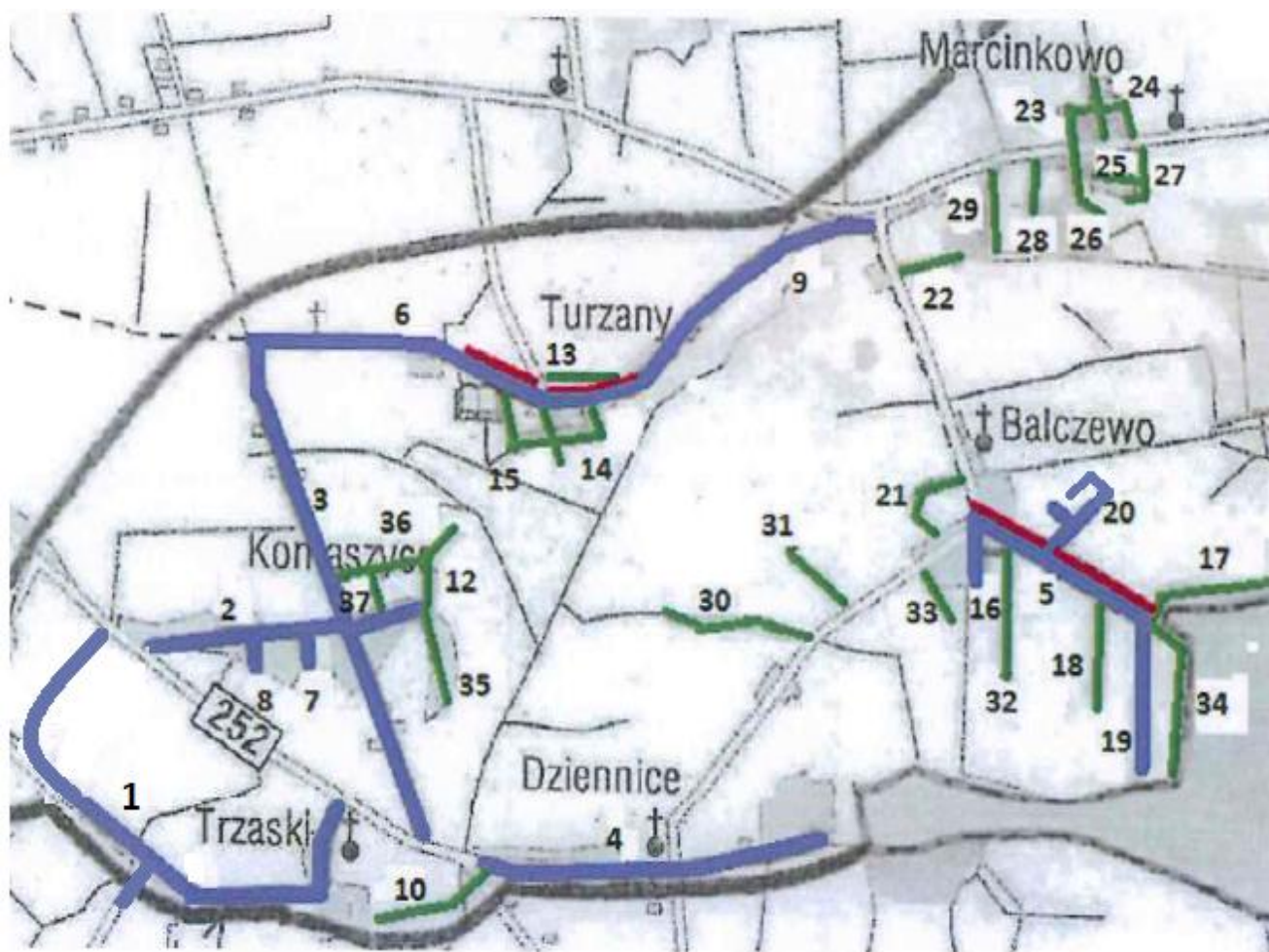
1. Góra 150530C - 2.715 m. + chodnik 600 m.
2. Łąkocin 150331C - 1.220 m.
3. Witowy 150532 C - 1.737 m. + pętla autobusowa
4. Dulsk - 700 m.
5. Góra - Pławinek 150527C - 1.600 m. + parking przy cmentarzu

Standard VI

6. Karczyn Wies dz. nr 7/1, 45/1, 121 - 1.120 m.
7. Góra - Łojewo - 650 m.

8. Karczyn dz. nr 27, 39 - 450 m.
9. Witowy dz. nr 3 - 100 m.
10. Witowy dz. nr 23 - 230 m.
11. Łąkocin dz. nr 33/30 - 700 m.
12. Łąkocin dz. nr 33/32, 56 - 480 m.
13. Góra dz. nr 3, 4 - 1.500 m., dz. nr 17 - 100 m.
14. Góra dz. nr 18/1 - 690 m.
15. Pławinek dz. nr 49 - 150 m. + chodnik 130 m.
16. Dziennice dz. nr 32 - 590 m.
17. Góra dz. nr 46 - 212 m.
18. Góra - dz. nr 48 - 335 m.

Rejon V



Standard V

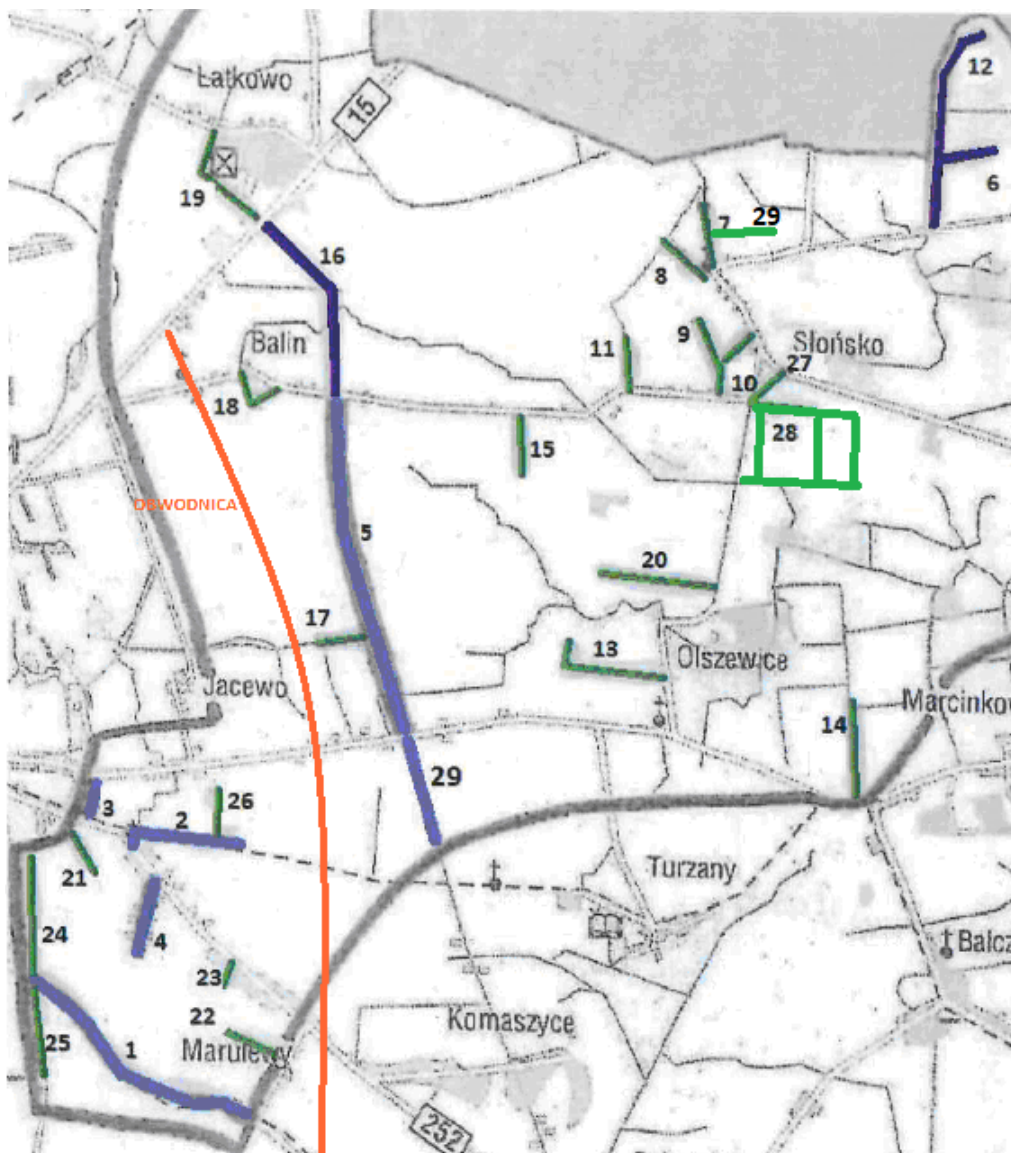
1. Trzaski 150523C wraz z pętlą autobusową i dojazdem do punktu ujęcia wody – 2.300 m.
2. Komaszycy 150521C - 1.138 m.
3. Komaszycy 150517C – 1.964 m.
4. Dziennice 150524C – 1.594 m.
5. Balczewo 150520C – 1.001 m. + chodnik 700 m.
6. Turzany 150519C wraz z pętlą autobusową – 1.210 m. + chodnik 700 m.
7. Komaszycy dz. nr 12/23 – 70 m.
8. Komaszycy dz. nr 12/9 – 215 m.
9. Droga wewnętrzna Turzany – Marcinkowo – 1.310 m.
16. Balczewo dz. nr 152/1 – 150 m.
19. Balczewo dz. nr 162/14 – 600 m.
20. Balczewo dz. nr 121/13, 121/23, 121/33 – 1.200 m.

Standard VI

10. Trzaski dz. nr 54, 47/2 – 500 m.
12. Komaszycy dz. nr 53/9 – 400 m.
13. Turzany dz. nr 82 - 400m.

14. Turzany dz. nr 152 - 70 m.
15. Turzany dz. nr 113, 125 – 500 m.
17. Balczewo dz. nr 134 – 390 m.
18. Balczewo dz. nr 162/29 – 600 m.
21. Balczewo dz. nr 18/1 – 350 m.
22. Balczewo dz. nr 99 - 300 m.
23. Marcinkowo dz. nr 40- 450 m.
24. Marcinkowo dz. nr 44 – 200 m.
25. Marcinkowo dz. nr 110, 106- 300 m.
26. Marcinkowo dz. nr 105 - 240 m.
27. Marcinkowo dz. nr 113 - 270 m.
28. Marcinkowo dz. 96/17, 96/16 – 150 m.
29. Marcinkowo dz. nr 95 - 170 m.
30. Komaszycy dz. nr 93/12 – 100 m.
31. Komaszycy dz. nr 78/1 – 150 m.
32. Balczewo dz. nr 154/25 – 200 m.
33. Balczewo dz. nr 150/7 – 145 m.
34. Balczewo dz. nr 164/5 – 400 m.
35. Komaszycy dz. nr 53/9 – 200 m.
36. Komaszycy dz. nr 52 – 400 m.
37. Komaszycy dz. nr 53/30 – 50 m.

Rejon VI



Standard V

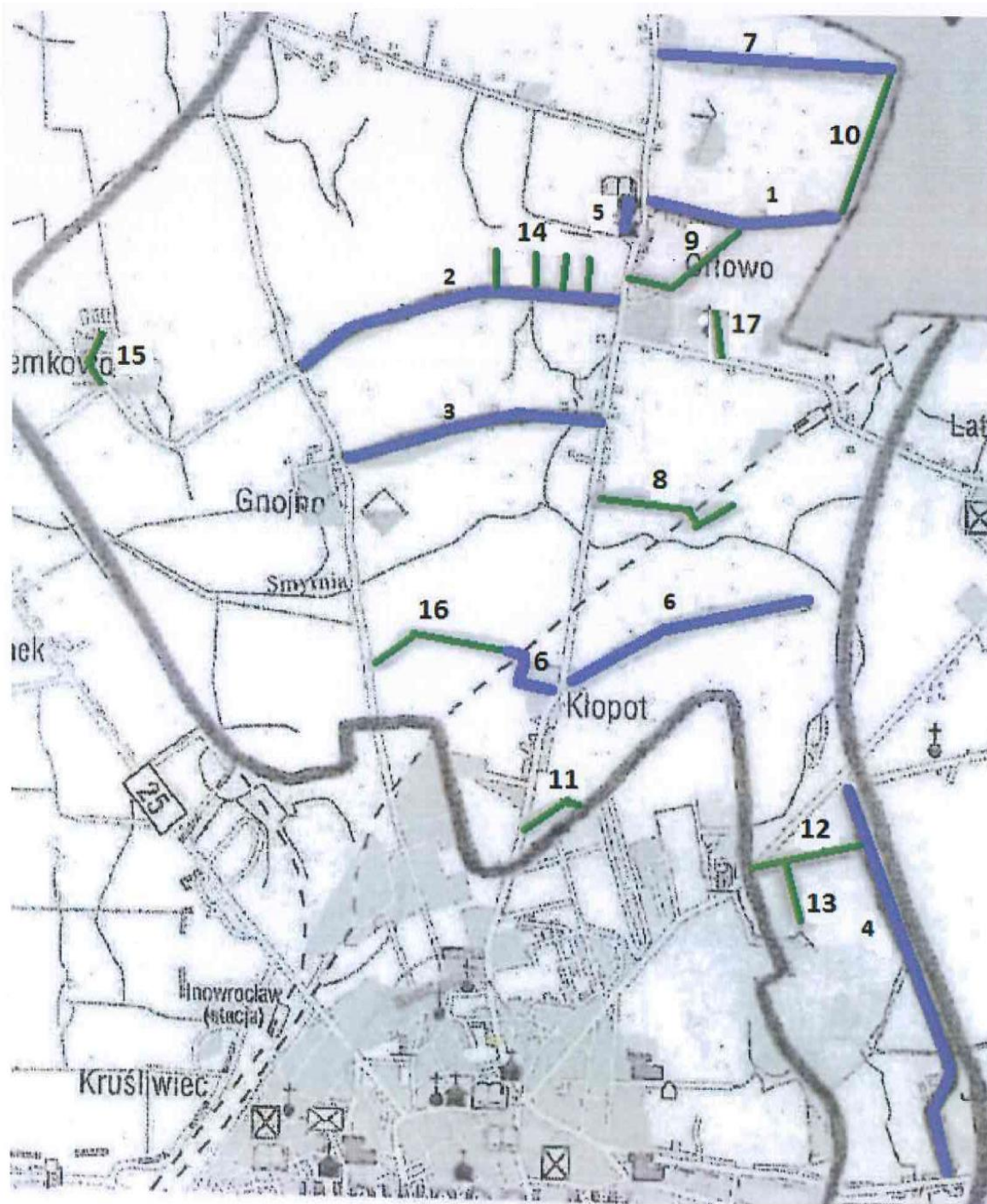
1. Marulewy 150522C - 1.599 m.
2. Jacewo 150519 C (ul. Jaśminowa)- 400 m.
3. Jacewo (ul. Bursztynowa) - 260 m.
4. Jacewo dz. nr 229 (ul. Daliowa) - 420m.
5. Jacewo- Balin 150516C (ul. Dalkowska) -2.000 m.
29. Jacewo - Turzany 150516C - 900 m.
12. Słońsko dz. nr 221- 200m. + 150515C - 1.338 m.
6. Słońsko dz. nr 72-330 m.
16. Balin - Łatkowo 150516C - 500 m.

Standard VI

7. Słońsko dz. nr 7- 479 m.
8. Słońsko dz. nr 6 - 300 m.
9. Słońsko dz. nr 95 - 320 m.
10. Słońsko dz. nr 223- 450 m.
11. Słońsko dz. nr 105 - 50 m.
13. Olszewice dz. nr 96 - 800 m.

14. Olszewice dz. nr 104/2 - 600 m.
15. Balin dz. nr 38 - 430 m.
17. Jacewo 150518C (ul. Dalkowska) - 300 m.
18. Balin dz. nr 20/1 - 100 m.
19. Łatkowo dz. nr 48/1 - 660 m.
20. Olszewice dz. nr 10/1 - 1.100 m.
21. Jacewo dz. nr 215 (ul. Rajskie Ogrody) - 100 m.
22. Marulewy dz. nr 30/3 - 150 m.
23. Marulewy dz. nr 7 - 100m.
24. Jacewo dz. nr 196/2 (ul. Długa) - 800 m.
25. Jacewo dz. nr 240 (ul. Różana) - 550 m.
26. Jacewo dz. nr 174/10 (ul. Magnolii)- 200 m.
27. Słońsko dz. nr 187/2 - 100 m.
28. Słońsko dz. nr 179/16, 234/19, 234/12, 234/72, 234/60, 234/17, 234/45, 234/71 - 1800 m.
29. Słońsko dz. nr 236/3 - 300 m.

Rejon VII



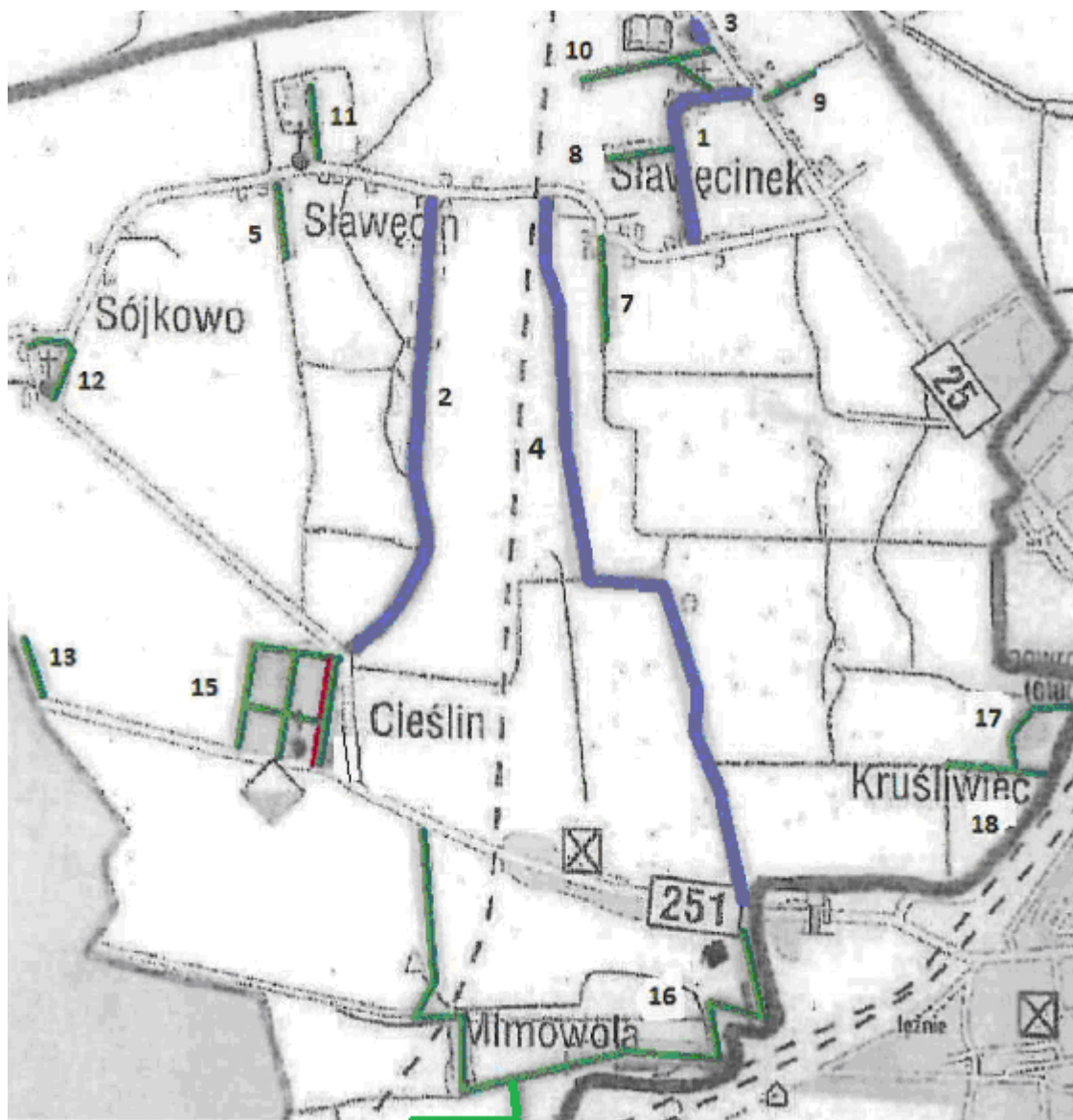
Standard V

1. Orłowo 150510C - 1.114 m.
2. Orłowo 150511C - 1.847 m.
3. Gnojno 150512C - 1.506 m.
4. Jacewo (ul. Brzozowa) - 2.194 m.
5. pętla autobusowa przy szkole w m. Orłowo - 100m.
6. Kłopot 150513C - 1.769 m.
7. Orłowo dz. nr 47 - 1.300 m.

Standard VI

8. Orłowo dz. nr 93 - 520 m.
9. Orłowo dz. nr 70 - 200 m.
10. Orłowo dz. nr 49 - 750 m.
11. Kłopot dz. nr 53/3 - 280 m.
12. Latkowo dz. nr 110 - 620 m.
13. Latkowo dz. nr 111, 106/3 - 350 m.
14. Orłowo dz. nr 156, 168, 190, 200 - 200 m.
15. Strzemkowo dz. nr 7/1 - 300 m.
16. Kłopot 150513C - 1.000 m.
17. Orłowo dz. nr 77 - 200 m.

Rejon VIII



Standard V

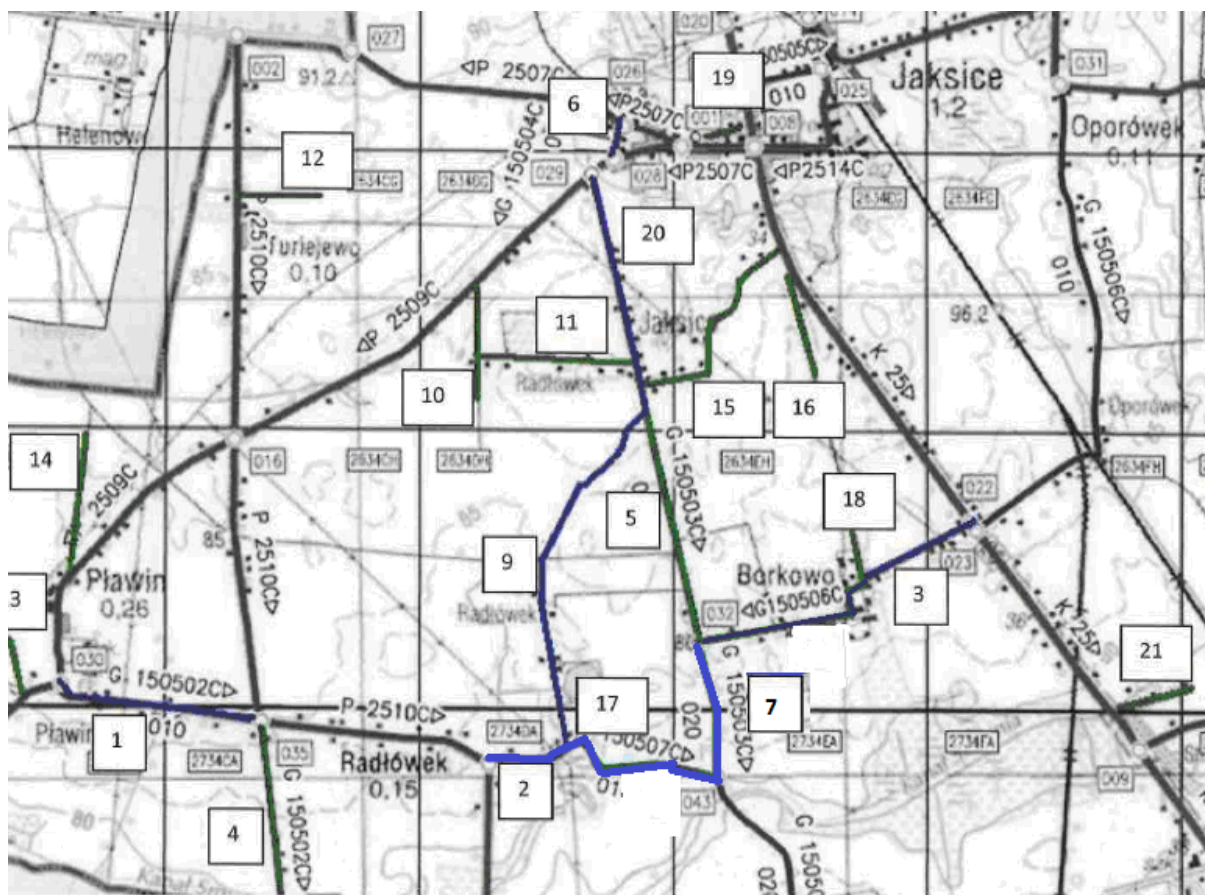
1. Sławęcinek 150508C – 878 m.
2. Sławęcino – Cieślin – 1.840 m.
3. Pętla przy szkole Sławęcinek – 100 m.
4. Sławęcinek – Cieślin – dz. nr 63, 217, 61, 60, 122/2, 153/4, 155/1 – 3.000 m.

Standard VI

5. Sławęcino – 150507C – 270 m
7. Sławęcinek dz. nr 73/2 – 350 m.

8. Sławęcinek dz. nr 19/8 – 250 m.
9. Sławęcinek dz. nr 38 – 150 m.
10. Sławęcinek dz. nr 43 – 500 m.
11. Sławęcinek dz. nr 104/1 – 120 m.
12. Sójkowo dz. nr 29 – 270 m.
13. Cieślin dz. nr 52 – 250 m. (do zabudowania – granicy z gminą Pakość)
15. Cieślin Osiedle – dz. nr 85 – 270 m., dz. nr 115 – 190 m., dz. nr 99 – 240 m., dz. nr 114 – 200 m., dz. nr 102 – 100 m. + chodnik 260 m.
16. Mimowola pętla – 4.000 m.
17. Kruśliwiec dz. nr 20/1 – 300 m.
18. Kruśliwiec dz. nr 208/33, 213 – 300 m.

Rejon IX



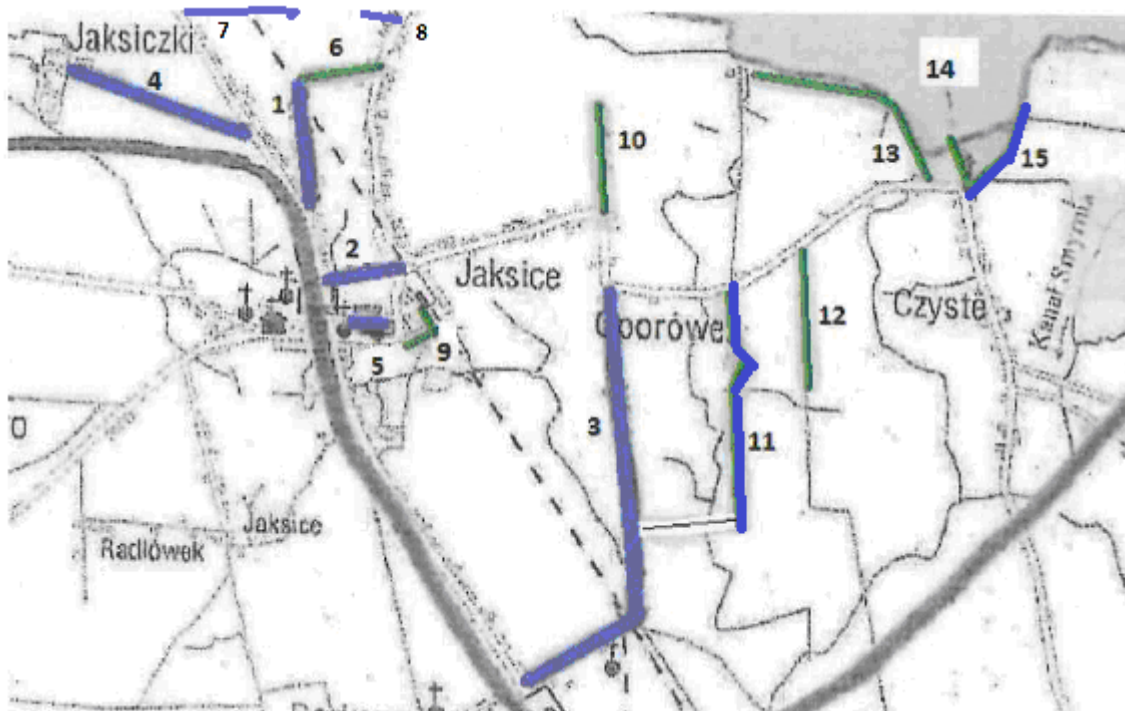
Standard V

1. Pławin 150502C - 885 m.
2. Radłów 150507C - 1.000 m.
3. Borkowo 150506C - 1331 m.
18. Jaksice 150504C - 151 m.
9. Radłów dz. nr 166/1, 2/1, 24 - 1.600 m.
17. pętla w Radłównie - 100 m.
20. ul. Nowe Osiedle - 800 m.
7. Borkowo - Radłów - 400 m.

Standard VI

4. Pławin 150502C - 645 m.
5. Jaksice 150503C - 1.000 m.
10. Jaksice dz. nr 169/2 - 300 m.
11. Jaksice dz. nr 169/1 - 820 m.
12. Turlejewo dz. nr 1/2 - 100 m.
13. Pławin dz. nr 19/1 - 60 m.
14. Pławin dz. nr 13/7 - 40 m.
15. Jaksice ul. Polna dz. nr 75 - 900 m.
16. Jaksice dz. nr 227 - 150 m.
18. Borkowo dz. nr 117 - 130 m.
19. Jaksice dz. nr 51 - 70 m.
21. Jaksice dz. nr 274/6 - 330 m.

Rejon X



Standard V

1. Jaksice 150501C – 526 m.
2. Jaksice 150505C – 347 m.
3. Oporówek 150506C – 2.152 m.
4. Jaksice – Stefanowo dz. nr 27, 60 – 900 m.
5. Jaksice pętla przy szkole – dz. nr 206/5 – 250 m.
11. Oporówek dz. nr 173/2, 180/2 – 800 m.
15. Czyste dz. nr 14, 15 – 400 m.

Standard VI

6. Jaksice 150501C – 380 m.
7. Jaksiczki dz. nr 318, 42, 50, 51, 35 – 1.650 m.
8. Jaksiczki – od drogi powiatowej 2514, dz. nr 316 – 350 m.
9. Jaksice dz. nr 213/2 – 200 m.
10. Jaksice dz. nr 283 – 500 m.
12. Oporówek dz. nr 129 – 400 m.
13. Czyste dz. nr 81 – 410 m.
14. Czyste dz. nr 79/2 – 180 m.