



UPC Polska Sp. z o.o.
Al. „Solidarności” 171, 00-877 Warszawa, Polska

Katowice, 07.11.2019 r

Projektowanie dróg i nadzór Kornelia Wąsowska
ul. Wiślana 12/6
86-300 Grudziądz

Wasz znak PDiN18.6.2019

Nasz znak UPC-E-19-306-PT

WYWIAD BRANŻOWY

Dotyczy: Budowa wewnętrznej drogi osiedlowej na działce nr 222/83 i 130/13 obręb 77.

W odpowiedzi na Państwa pismo z dnia 23.10.2019 r. firma Ericsson Sp. z o.o. w imieniu UPC Polska Sp. z o.o. rejon Gdańsk po zapoznaniu się z zakresem opracowania informuje, że sieć UPC Polska znajduje się na ujętym mapą terenie.

Na załączonej mapie przedstawiono przebieg sieci kanalizacyjnej wł. Orange Polska do której zalicza się:

- Kable światłowodowe
- kable koncentryczne
- szafy telekomunikacyjne wraz z urządzeniami aktywnymi

Ewentualna przebudowa szaf oraz elementów aktywnych, a tym samym **odtworzenie pierwotnego stanu** leży po stronie inwestora.

W przypadku stwierdzenia przez właściciela konieczności przebudowy kanalizacji teletechnicznej – udostępniemy wszelkie informacje dotyczące naszej sieci celem umożliwienia wykonania prac.

Powyższe uzgodnienie podlega aktualizacji po 12 miesiącach od daty wystawienia.

W związku z dynamicznym rozwojem świadczonych usług i rozbudową własnej infrastruktury teletechnicznej, UPC Polska Sp. z o.o. zastrzega sobie prawo zmiany w/w postanowień.

Załącznik: uzgodniony PZT



















Z poważaniem:

PRZEDSTAWICIEL
UPC POLSKA Sp. z o.o.







Alan Krulikowski

OBJAŚNIENIA

BRANŻA DROGOWA

	PROJ. JEZDNI I PIESZOJEZDNI Z KOSTKI BETONOWEJ		PROJ. KRAWĘŻNIK BETONOWY 15X30
	PROJ. CHODNIKI Z KOSTKI BETONOWEJ		PROJ. KRAWĘŻNIK BETONOWY 15X22
	PROJ. CHODNIKI WZMOCNIONE / ZJAZDY Z KOSTKI BETONOWEJ		PROJ. KRAWĘŻNIK Z PRZERWAMI
	PROJ. OPASKI Z KOSTKI BETONOWEJ		PROJ. OBRZEŻE BETONOWE 8X30
	PROJ. UTWARDZENIE TERENU Z KOSTKI BETONOWEJ		PROJ. OPORNIK BETONOWY 12X25
	PROJ. PRZEŁOŻENIE NAWIERZCHNI Z PŁYTEK BET.		PROJ. RURY OSŁONOWE NA LINIACH ELEKTROENERGETYCZNYCH
	PROJ. PŁYTY AŻUROWE BETONOWE 40X60X8 CM (PŁYTA MEBA)		
	PROJ. TRAWNIKI		
	ISTN. NAWIERZCHNIE		
	ISTN. TRAWNIKI		
	PROJ. ELEMENTY ZAGOSPODAROWANIA POZA DZIAŁKAMI 222/83 I 130/13		
	PROJ. DRZEWO DO WYCINKI		

BRANŻA SANITARNA

	PROJ. KOLEKTORY KANALIZACJI DESZCZOWEJ
	PROJ. PRZYKANALIKI KANALIZACJI DESZCZOWEJ
	PROJ. WPUSTY DESZCZOWE BETONOWE Z OSADNIKIEM
	PROJ. STUDNIE KANALIZACJI DESZCZOWEJ
	IST. KANAŁY DESZCZOWE DO LIKWIDACJI
	OGRÓD DESZCZOWY

PRZEDSTAWICIEL
UPC POLSKA Sp. z o.o.

Alan Krulikowski
Alan Krulikowski

biuro projektowe: Projektowanie Dróg i Nadzór Kornelia Wąsowska ul. Wiślana 12/6 86-300 Grudziądz tel. 609099322 mail: projektowaniedrog@o2.pl NIP 876-219-54-08		inwestor: Gmina Miasta Gdańska ul. Nowe Ogrody 8/12 80-803 Gdańsk	
		tytuł projektu: "Budowa wewnętrznej drogi osiedlowej - etap I" w ramach Budżetu Obywatelskiego 2019 w Gdańsku	
		branża projektu drogowa	
funkcja, imię i nazwisko	numer i zakres uprawnień	podpis	
projektant mgr inż. Kornelia Wąsowska	Uprawnienia nr KUP/0152/PBD/15 do projektowania bez ograniczeń w specjalności drogowej		
projektant tech.bud. Edmund Wierzychowski	Uprawnienia nr KUP/IS/2726/01 do projektowania w specjalności instalacyjno-inżynierskiej w zakresie sieci i instalacji sanitarnych		
asystent projektanta mgr inż. Damian Jankowski			
tytuł rysunku: Projekt Zagospodarowania Terenu	nr rysunku: 1	skala rysunku: 1:500	data rysunku: sierpień 2019