

**PRACOWNIA USŁUG PROJEKTOWYCH
WOLA PIEROWA 27, 99-350 OSTROWY**

PROJEKT

DOCELOWEJ ORGANIZACJI RUCHU DROGOWEGO

Adres : Droga gminna nr 102830E w miejscowości
Wychny na terenie Gminy Krośniewice

Inwestor : Gmina Krośniewice
Krośniewice ul. Poznańska 5

Zleceniodawca : Gmina Krośniewice
Krośniewice ul. Poznańska 5

Branża : Inżynieria ruchu

Wola Pierowa – Grudzień 2021r.

Opracował

Jerzy Boniawski

UZGODNIENIA.

Załączony projekt docelowej organizacji ruchu na drodze gminnej nr 102830E, po jej przebudowie, w miejscowości Wychny, Gmina Krośniewice, uzgadniam bez zastrzeżeń.

Krośniewice, dnia 13.12.2021 r.

~~Z up. BURMISTRZA~~
Krzysztof Urbański
~~ZASTĘPCA BURMISTRZA~~

Kutno, dnia 20 grudnia 2021 r.

DR.7121.133.2021

Urząd Gminy Krośniewice
ul. Poznańska 5
99-340 Krośniewice

Na podstawie art. 10 ust. 5 ustawy z dnia 20 czerwca 1997 r. Prawo o ruchu drogowym (t. j. Dz. U. z 2021 r. poz. 450) oraz Rozporządzenia Ministra Infrastruktury z dnia 23 września 2003 r. w sprawie szczegółowych warunków zarządzania ruchem na drogach oraz wykonywania nadzoru nad tym zarządzaniem (Dz. U. z 2017 r. poz.784 z późn. zm.), z upoważnienia **Starosty Kutnowskiego jako organu**

zatwierdzam w całości stałą organizację ruchu drogowego

przedstawioną w projekcie stałej organizacji ruchu drogowego, po przebudowie odcinka drogi gminnej nr 102830E w miejscowości Wychny gm. Krośniewice.

Inwestor, Wykonawca poinformuje z odpowiednim wyprzedzeniem społeczność lokalną o wprowadzeniu powyższych zmian w organizacji ruchu drogowego

Opracowanie został wpisane do ewidencji projektów zatwierdzonych organizacji ruchu pod poz. 133/2021.

Co najmniej na 7 dni przed przewidywanym terminem wprowadzenia organizacji ruchu, jednostka ją wprowadzająca ma obowiązek zawiadomić o tym fakcie: Komendę Powiatową Policji w Kutnie oraz Starostwo Powiatowe w Kutnie.

Jeżeli w terminie, o którym mowa brak jest zawiadomienia, organ zarządzający ruchem informuje zarząd drogi o utracie ważności zatwierdzonej organizacji ruchu.

Termin wprowadzenia stałej organizacji ruchu: do 31 grudnia 2023 r.

Otrzymują:

1. Adresat,
2. A/a.


Z up. STAROSTY
Dariusz Rudnicki
INSPEKTOR

Starostwo Powiatowe w Kutnie; 99-300 Kutno, ul. Kościuszki 16,
Wydział Drogownictwa ; 99-300 Kutno, ul. Szpitalna 7, drogownictwo@powiatkutno.eu
Tel.(24) 355-76-78

Informacja dotycząca przetwarzania danych osobowych znajduje się pod adresem:
<https://bip.powiatkutno.eu/e-boi/karty-uslug/DR-zatwierdzanie-projektow-organizacji-ruchu>



R – 5321/WKT-111/108/21

OPINIA

Komendanta Powiatowego Policji w Kutnie

w sprawie projektu stałej organizacji ruchu drogowego w m. Wychny, gm. Krośniewice, na drodze G102830E

Po zapoznaniu się z przedłożonym projektem stałej organizacji ruchu drogowego w miejscowości Wychny, gm. Krośniewice, na drodze G102830E, którego celem jest zorganizowanie bezpiecznego ruchu dla wszystkich użytkowników wymienionej drogi po przebudowie oraz uregulowanie stanu prawnego organizacji ruchu drogowego na tej drodze - **wyrażam pozytywną opinię o przedmiotowym projekcie.**

Komendant Powiatowy Policji
w Kutnie
z up. Naczelnik
Wydziału Ruchu Drogowego
KPP w Kutnie, woj. łódzkie
kom. mgr inż. Tomasz Dąbrowski

Uwagi do projektanta i wykonawcy:

1. Na przedstawiony projekt organizacji ruchu drogowego należy uzyskać akceptację w Starostwie Powiatowym w Kutnie.
2. Zastrzega się możliwość późniejszych korekt w oznakowaniu i zgłaszaniu uwag do wprowadzonej organizacji ruchu.

Wyk 3 egz.

Egz. nr 1, 2 adresat

Egz. nr 3 a/a

Wyk. TD

OPIS TECHNICZNY

Do projektu stałej organizacji ruchu drogowego na drodze gminnej nr 102830E, po jej przebudowie.

Droga przebiega przez tereny m. Wychny na terenie Gminy Krośniewice.

Całkowita długość przebudowanego odcinka drogi = 3+388 km.

1. Podstawa opracowania:

- Zlecenie Inwestora.
- Ustawa – Prawo o ruchu drogowym z 20 czerwca 1997 r. (t.j. Dz.U. z 2021 r. poz. 450 ze zmianami).
- Rozporządzenie Ministra Infrastruktury oraz Spraw Wewnętrznych i Administracji z 31.07.2002r. w sprawie znaków i sygnałów drogowych (Dz.U.nr 170 poz.1393 ze zmianami)
- Rozporządzenie Ministra Infrastruktury z dnia 23 września 2003r. w sprawie szczegółowych warunków zarządzania ruchem na drogach oraz wykonywania nadzoru nad tym zarządzaniem (Dz.U. Nr 177 z 14 października 2003r. poz. 1729) wersja od 01.lipca 2016r.
- Dziennik Ustaw RP – załącznik do nr 220, poz. 2181 z dnia 23.12.2003 r. Załącznik nr 1 – 4 do rozporządzenia Ministra Infrastruktury z dnia 3 lipca 2003 r.
- Ustalenia z Inwestorem i Zarządcą drogi.
- Wizja i pomiary w terenie.

2. Cel i zakres opracowania:

Celem opracowania jest zorganizowanie ruchu drogowego dla użytkowników i mieszkańców na odcinku przebudowanej drogi, poprzez zaprojektowanie oznakowania pionowego. Celem niniejszego opracowania jest również uregulowanie stanu prawnego dla ruchu drogowego na tej drodze.

Zakres opracowania obejmuje fragment drogi nr 102830E oraz skrzyżowań przedmiotowej drogi z drogami gminnymi nr 102113E w km 8+150 i nr 102130E w km 8+410.

3. Parametry techniczne (po przebudowie) i charakterystyka ruchu na drogach.

- droga pozostaje w zarządzie Gminy Krośniewice
- droga jedno jezdniowa, dwukierunkowa.
- szerokość pasa jezdni = 5.00m.
- nawierzchnia pasa jezdni – beton asfaltowy
- pobocza utwardzone 2 x 0.75m
- klasa drogi „D”
- kategoria ruchu KR2
- przekrój szlaku drogowego.
- ruch kołowy – mały.
- w otoczeniu drogi – zabudowa indywidualna. Tereny rolne. Zjazdy na pola i do gospodarstw.

Występujące skrzyżowania:

- z drogą gminną nr 102113E w km 8+150 i drogą gminną nr 102130E km 8+410 o nawierzchni asfaltowej.

W ciągu drogi, występują łuki poziome z których 1 wymaga zastosowania oznakowania ostrzegawczego.

4. Sposób realizacji.

Przedstawiono na planie oznakowania projektowanego w dalszej części opracowania, rysunki nr 1, 2, 3, 4 i 5.

Przedmiotowy projekt opracowano w oparciu o projekt budowlany.

W swojej zasadniczej formie, organizacja ruchu drogowego, pozostaje bez zmian.

Projektuje się następujące rozwiązania dla ruchu drogowego:

Na drodze gminnej nr 102830E, zastosować tablice drogowe typu E-17a/b z nazwą miejscowości Wychny oraz znaki D-42 i D-43.

Termin realizacji – do 31 grudnia 2023r.

5 Uwagi końcowe

Wszystkie prace prowadzić zgodnie z „Warunkami technicznymi wykonania i odbioru robót budowlanych”.

Zastosowane materiały muszą posiadać atest i być dopuszczone do obrotu i stosowania w drogownictwie.

Prace należy prowadzić z zachowaniem przepisów BHP i P.Poż. pod kierunkiem osoby z odpowiednimi uprawnieniami budowlanymi .

Zgodnie z Rozporządzeniem Ministra Infrastruktury z 27.08.2002 r. w sprawie szczegółowego zakresu i formy planu bezpieczeństwa i ochrony zdrowia oraz szczegółowego zakresu rodzajów robót budowlanych, stwarzających zagrożenia bezpieczeństwa i zdrowia ludzi, kierownik budowy przed przystąpieniem do robót, ma obowiązek przygotować plan bezpieczeństwa i ochrony zdrowia zwany „planem bioz”:

Warunki ogólne :

- sposób umieszczenia urządzeń bezpieczeństwa ruchu drogowego oraz ich wykonania zgodnie z wymogami w/wym. Instrukcji.
- Zastosować na drodze gminnej, znaki drogowe z grupy wielkości – małe, odblaskowe. Znaki typu A-7 powinny być o jeden numer wielkości większe niż pozostałe znaki na drodze.
- Słupki do mocowania znaków , wykonać z rur stalowych, ocynkowanych średnicy 60mm.
- Dolna krawędź znaku drogowego powinna znajdować się na wysokości 2.20m od podłoża. Boczna krawędź znaku drogowego w odległości nie mniejszej niż 0.5 m od krawędzi jezdni.

Opracował

Jerzy Boruńkowski

ZAWARTOŚĆ OPRACOWANIA

- Karta uzgodnień do projektu
- Opis techniczny do projektu
- Plan orientacyjny w skali 1 : 25000
- Rysunki nr 1 - 5 plan oznakowania projektowanego
- Zestawienie oznakowania

ZESTAWIENIE OZNAKOWANIA

Oznakowanie pionowe:

- znak drogowy	A- 1	szt. 1	
- znak drogowy	A- 2	szt. 1	
- znak drogowy	A- 6a	szt. 3	
- znak drogowy	A- 6b	szt. 1	
- znak drogowy	A- 6c	szt. 1	
- znak drogowy	A- 7	szt. 3	
- znak drogowy	A- 9	szt. 1	
- znak drogowy	B-20	szt. 1	
- znak drogowy	D-42	szt. 2	
- znak drogowy	D-43	szt. 2	
- drogowskaz	E-4	szt. 4	
- tablica miejscowości	E-17a	szt. 2	Wychny
- tablica miejscowości	E-17b	szt. 2	Wychny
- tablica	T-6b	szt. 1	Wychny
- słupki do mocowania tablic		szt. 20	

Województwo: łódzkie


Powiat: kutnowski 135

Jednostka ewidencyjna: 045_KROŚNIEWICE

Obręb: BIEL Droga nr 102111E

133

Wrys z mapy
Skala 1:1000



144

A-1



A-9



A-6a
T-6b

145/1

Cel wydruku: projekt

Wydruk sporządził(a): Borzuchowski Jerzy,

136



A-2

**PRACOWNIA USŁUG PROJEKTOWYCH
WOLA PIEROWA 27, 99-350 OSTROWY**

Nazwa zadania **DOCELOWA ORGANIZACJA RUCHU NA DRODZE GMINNEJ
NR 102830E od km 5+040 do km 8+428, GM. KROŚNIEWICE.**

Projektant: **Jerzy Borzuchowski**

Skala
1:1000

Podpis
[Signature]

Data
GRUDZIEŃ 2021

Rys. **1**

Województwo: łódzkie

Powiat: kutnowski

Jednostka ewidencyjna: 045_KROŚNIEWICE

Obręb: BIELICE

150

Wyrys z mapy

Skala 1:1000

151

Droga nr 102830E
136

30/1

30/2

152

B-20



161

172

154

E-17b
D-43

153

99

Cel wydruku: projekt

Wydruk sporządził(a): Borzuchowski Jerzy,

**PRACOWNIA USŁUG PROJEKTOWYCH
WOLA PIEROWA 27, 99-350 OSTROWY**

Nazwa zadania **DOCELOWA ORGANIZACJA RUCHU NA DRODZE GMINNEJ
NR 102830E od km 5+040 do km 8+428, GM. KROŚNIEWICE.**

Projektant: Jerzy Borzuchowski

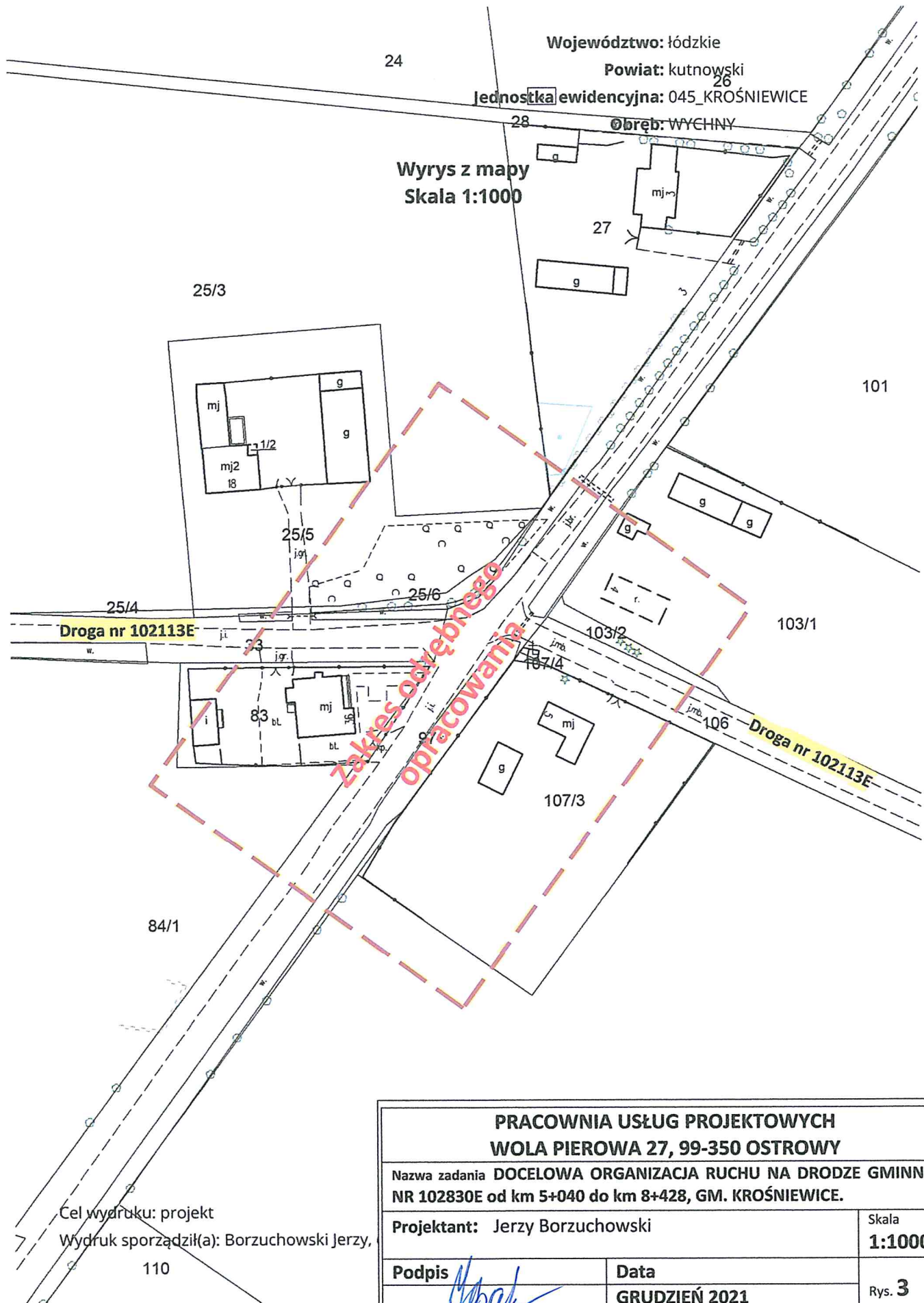
Skala
1:1000

Podpis

Data

GRUDZIEŃ 2021

Rys. **2**




Województwo: łódzkie
 Powiat: kutnowski
 Jednostka ewidencyjna: 045_KROŚNIEWICE
 Obręb: WYCHNY

Wyrys z mapy
 Skala 1:1000

zakres odrębnego opracowania

Cel wydruku: projekt
 Wydruk sporządził(a): Borzuchowski Jerzy,

PRACOWNIA USŁUG PROJEKTOWYCH WOLA PIEROWA 27, 99-350 OSTROWY		
Nazwa zadania DOCELOWA ORGANIZACJA RUCHU NA DRODZE GMINNEJ NR 102830E od km 5+040 do km 8+428, GM. KROŚNIEWICE.		
Projektant: Jerzy Borzuchowski		Skala 1:1000
Podpis 	Data GRUDZIEŃ 2021	Rys. 3

67/2
Województwo: łódzkie

Powiat: kutnowski

Jednostka ewidencyjna: 045_KROŚNIEWICE

Obręb: PGR GŁOGOWA

67/3

Wyrys z mapy
Skala 1:1000

68

A-6b

E-4

Kopyta 0,1

53

Droga nr 102113E

A-7

Droga nr 102130E

54

Kopyta 0,1

E-4

A-6c

1

Cel wydruku: projekt

Wydruk sporządził(a): Borzuchowski Jerzy, c

**PRACOWNIA USŁUG PROJEKTOWYCH
WOLA PIEROWA 27, 99-350 OSTROWY**

Nazwa zadania **DOCELOWA ORGANIZACJA RUCHU NA DRODZE GMINNEJ
NR 102830E od km 5+040 do km 8+428, GM. KROŚNIEWICE.**

Projektant: Jerzy Borzuchowski

Skala

1:1000

Podpis

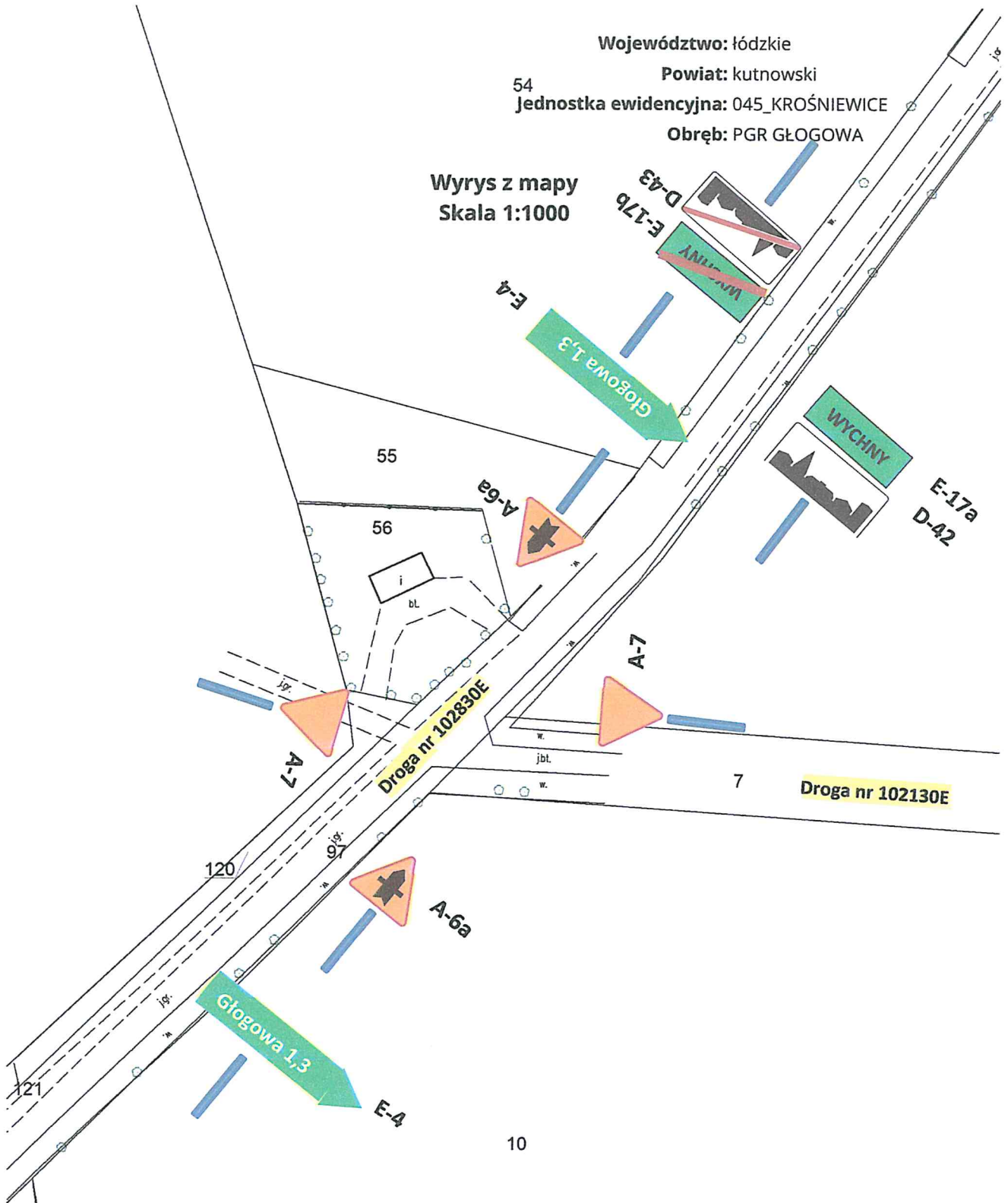
Data

GRUDZIEŃ 2021

Rys. **4**

Województwo: łódzkie
Powiat: kutnowski
54 Jednostka ewidencyjna: 045_KROŚNIEWICE
Obręb: PGR GŁOGOWA

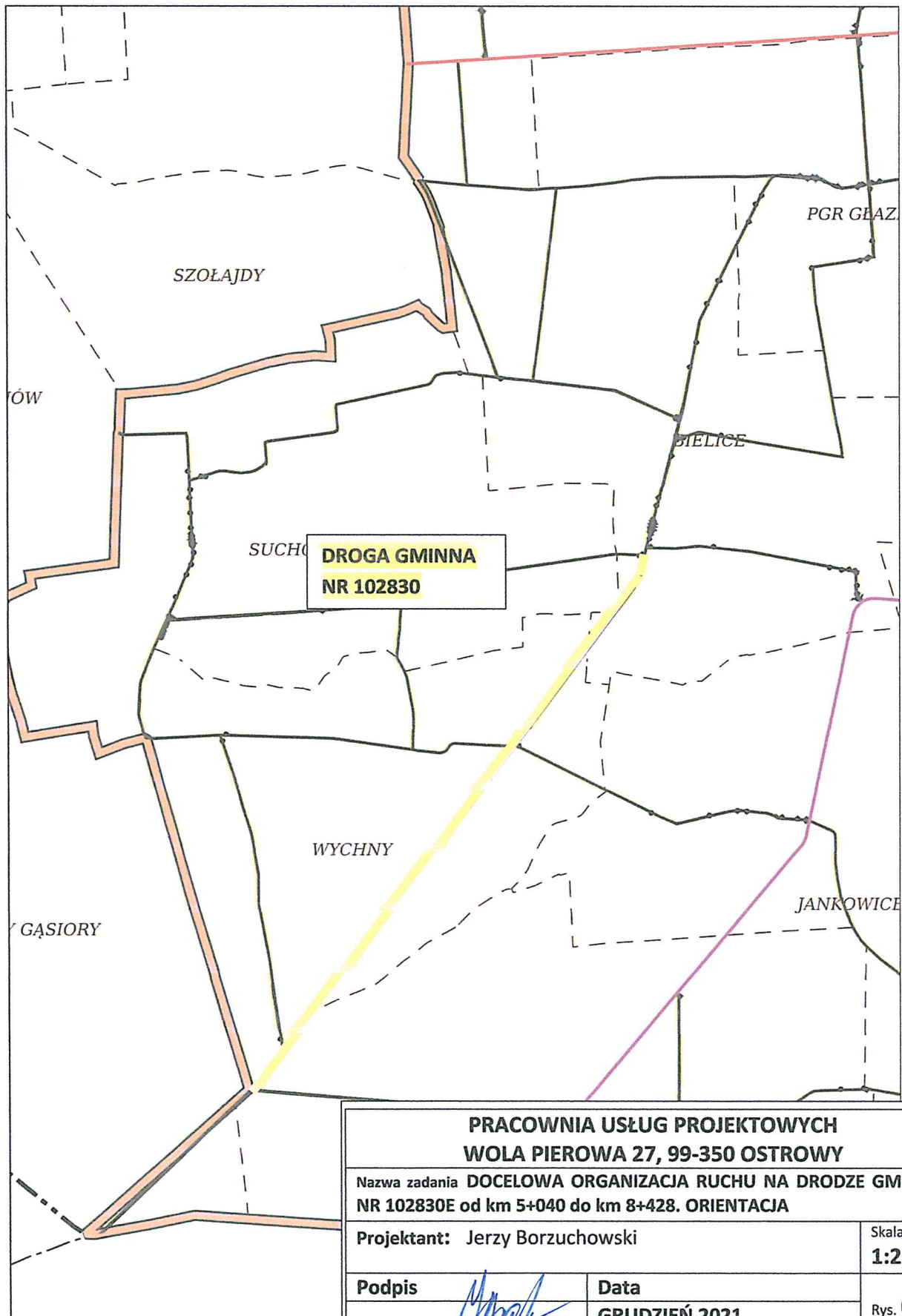
Wyrys z mapy
Skala 1:1000



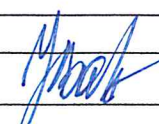
Cel wydruku: projekt

122 Wydruk sporządził(a): Borzuchowski Jerzy, d

PRACOWNIA USŁUG PROJEKTOWYCH WOLA PIEROWA 27, 99-350 OSTROWY		
Nazwa zadania DOCELOWA ORGANIZACJA RUCHU NA DRODZE GMINNEJ NR 102830E od km 5+040 do km 8+428, GM. KROŚNIEWICE.		
Projektant: Jerzy Borzuchowski		Skala 1:1000
Podpis <i>[Signature]</i>	Data GRUDZIEŃ 2021	Rys. 5



**DROGA GMINNA
NR 102830**

PRACOWNIA USŁUG PROJEKTOWYCH WOLA PIEROWA 27, 99-350 OSTROWY		
Nazwa zadania DOCELOWA ORGANIZACJA RUCHU NA DRODZE GMINNEJ NR 102830E od km 5+040 do km 8+428. ORIENTACJA		
Projektant: Jerzy Borzuchowski		Skala 1:25000
Podpis 	Data GRUDZIEŃ 2021	Rys. 6

Niniejszy dokument ma charakter wyłącznie poglądowy. Prezentacja