

OS.613.39.2023.MM

**Burmistrz  
Miasta Rypin**

**WNIOSEK O WYDANIE ZEZWOLENIA  
NA USUNIĘCIE DRZEW Z TERENU NIERUCHOMOŚCI**

Podstawa prawna: art. 83b ust. 1 ustawy z dnia 16 kwietnia 2004 r. o ochronie przyrody (Dz. U. z 2023 r., poz. 1336 z późn. zm.)

**1. Tytuł prawny władania nieruchomością**

- dz. nr 291 - WL1Y/ 00008848/8 – właściciel: Powiat Rypiński, trwały zarząd: Zespół Szkół nr 1 im. ks. Czesława Lissowskiego w Rypinie

**2. Nazwa gatunku drzewa oraz obwód pnia (wg załączonej mapy):**

Nr drzewa	Gatunek drzewa	Obwód [cm]	Numer działki
1	Modrzew europejski	135	291
2	Kasztanowiec zwyczajny	137 i 135	
3	Klon zwyczajny	213	
4	Kasztanowiec zwyczajny	222	
5	Klon zwyczajny	228	
6	Jesion wyniosły	130	
7	Jesion wyniosły	183	
8	Kasztanowiec zwyczajny	129	
9	Kasztanowiec zwyczajny	142	
10	Klon jawor	198	
11	Grab pospolity	129 i 114	
12	Grab pospolity	224 i 62	

**3. Miejsce usunięcia drzewa:**

Miejsce stanowi, według wypisu z ewidencji gruntów i budynków, tereny zabudowane. Drzewa przeznaczone do usunięcia tworzą zieleń towarzyszącą na obszarze Zespołu Szkół nr 1 im. ks. Czesława Lissowskiego w Rypinie. Nieruchomość nie jest objęta mpzp.

**4. Przyczyna zamierzonego usunięcia drzewa:**

Drzewa zlokalizowane na działce o numerze geodezyjnym 291 są w złym stanie fitosanitarnym i hodowlanym. Drzewa posiadają liczne wady budowy (zabitki, zakorki, wielordzenność, skręt

włókien), kształtu (krzywizny, raki i obrzęki), sęki oraz zgnilizny (zewnętrzne i wypróchnienia) po uszkodzeniach mechanicznych pni i nie zarośniętych miejscach usunięcia gałęzi oraz konarów. Ponadto kilka drzew posiada odchylenie od swojej morfologicznej osi pionowej w kierunku obiektów budowlanych. Część drzew stwarza zagrożenie dla bezpieczeństwa osób (uczniów i pracowników szkoły) oraz mienia w obiektach budowlanych szkoły. Natomiast część drzew zostanie usunięta w związku z zabiegami pielęgnacyjnymi na terenie zieleni polegającymi na wymianie gatunkowej i pokoleniowej nasadzeń. Usunięte drzewa zostaną zastąpione nowymi nasadzeniami zgodnie z projektem planu nasadzeń zastępczych.

**5. Termin zamierzonego usunięcia drzew:**

Do 31 grudnia 2024 r.

**6. Wskazanie, czy usunięcie drzewa związane jest z prowadzoną działalnością gospodarczą:**

Oświadczam, że zamiar usunięcia drzewa nie wynika z celu związanego z prowadzeniem działalności gospodarczej.

**WICESTAROSTA**  
*inż. Piotr Czarniecki*

**Do wniosku załączono:**

1. Oświadczenie o posiadanym tytule prawnym władania nieruchomością.
2. Mapa określająca usytuowanie drzew w odniesieniu do granic nieruchomości i obiektów budowlanych istniejących.
3. Projekt planu nasadzeń zastępczych

# MAPA DRZEW DO USUNIĘCIA



Załącznik nr 3.

## PROJEKT PLANU NASADZEŃ ZASTĘPCZYCH

Położenie działki

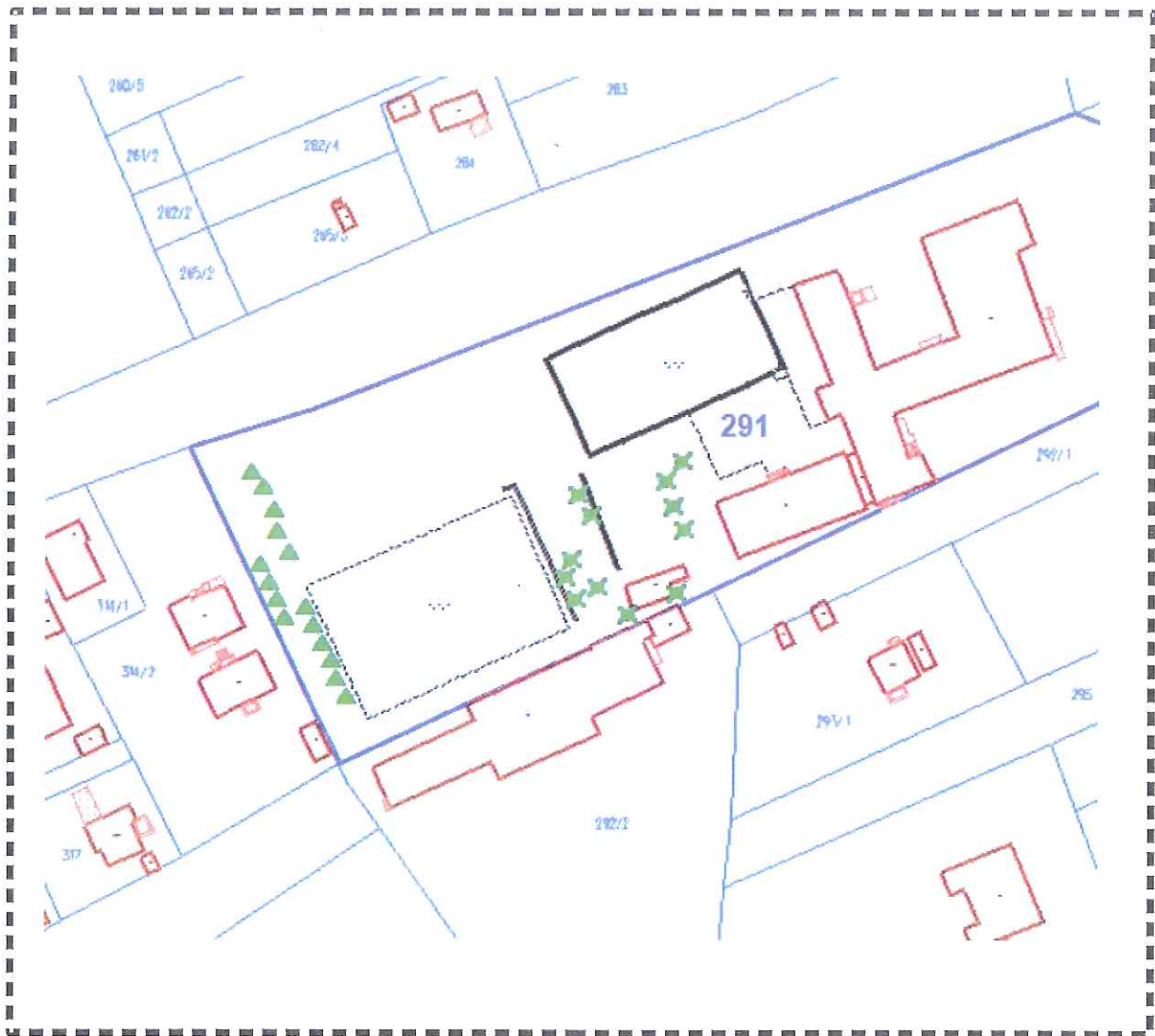
Numer działki: 291 miejscowość: **Rypin**, gmina: **Miasto Rypin**.

Liczba nasadzeń: **15 sztuk**.









Gatunki (odmiany) nasadzeń: **kasztanowiec zwyczajny, klon zwyczajny, klon jawor, jesion wyniosły oraz grab pospolity**.

Planowany termin wykonania nasadzeń: **31 grudzień 2025 r.**

Szkic miejsca nasadzeń:



Legenda:

	- granica planu		- .....
	- kontur działki		- .....
	- miejsce usuwanych drzew		- .....
	- miejsce nasadzeń zastępczych		- .....