

PROJEKT STAŁEJ ORGANIZACJI RUCHU

Temat:	REMONT DROGI GMINNEJ NA DZ. NR 383/2; 376/1; 374; 375/1 W M. PODLEGÓRZ		
Lokalizacja:	383/2; 376/1; 374; 375/1 – obręb 0006 Podlegórz, jedn. ewidencyjna 080908_2 Trzebiechów, powiat zielonogórski		
Inwestor:	Gmina Trzebiechów Ul. Sulechowska 2 66-132 Trzebiechów		
Spis zawartości projektu:	1. Opis techniczny, 2. Część rysunkowa		
Opracowanie na podstawie:	Zlecenie Inwestora		
Branża:	Drogowa	Data opracowania:	06.2023r.
Zespół projektowy:	Imię i Nazwisko	Specjalność i nr uprawnień	Podpis
	mgr inż. Paweł Ratuś	drogi	mgr inż. <i>Paweł Ratuś</i> uprawnienia do kierowania robotami budowlanymi bez ograniczeń w specjalności drogowej nr upr. LBS/0065/0/WO/010 pawelratus@wp.pl NIP 973-084-59-21

OPIS TECHNICZNY

DO PROJEKTU ZMIANY STAŁEJ ORGANIZACJI RUCHU

DLA INWESTYCJI PN.:

„REMONT DROGI GMINNEJ NA DZ. NR 383/2; 376/1; 374; 375/1 W M. PODLEGÓRZ”

1. Inwestor i dane ogólne

Gmina Trzebiechów

ul. Sulechowska 2

66-132 Trzebiechów

Teren inwestycji objęty opracowaniem stanowią działki:

**383/2; 376/1; 374; 375/1 – obręb 0006 Podlegórz, jedn. ewidencyjna 080908_2
Trzebiechów, powiat zielonogórski**

2. Podstawa opracowania

Zlecenie Inwestora.

3. Materiały wyjściowe

- ✓ Inwentaryzacja istniejącego oznakowania pionowego w terenie objętym opracowaniem,
- ✓ Rozporządzenie Ministra Transportu i Gospodarki Morskiej z dnia 24 czerwca 2022r. w sprawie przepisów techniczno-budowlanych dotyczących dróg publicznych (poz. 1518)
- ✓ Rozporządzenie Ministra Infrastruktury z dnia 3 lipca 2003 r. w sprawie szczegółowych warunków technicznych dla znaków i sygnałów drogowych oraz urządzeń bezpieczeństwa ruchu drogowego i warunków ich umieszczania na drogach (Dz.U. 2003 nr 220 poz. 2181)
- ✓ Załączniki do Dz.U. 2003 nr 220 poz. 2181 z dnia 3 lipca 2003 r. „Szczegółowe Warunki Techniczne dla Znaków i Sygnałów Drogowych oraz Urządzeń Bezpieczeństwa Ruchu Drogowego i Warunki ich Umieszczania na Drogach”
- ✓ Rozporządzenie Ministra Infrastruktury z dnia 23 września 2003 r. w sprawie szczegółowych warunków zarządzania ruchem na drogach oraz wykonywania nadzoru nad tym zarządzaniem (Dz. U. 2017 poz. 784)
- ✓ Art. 10 ust. 12 z dnia 20.06.1997r. prawo o ruchu drogowym (Dz. U. 2017 poz 1260),

4. Zakres opracowania

Zakres opracowania:

- ✓ Oznaczenie drogi z pierwszeństwem przejazdu

5. Stan istniejący

5.1 Istniejący teren

Droga gminna – dz. nr 383/2; 376/1; 374; 375/1 – położona jest w centralnej części m. Podlegórz, gmina Trzebiechów, powiat zielonogórski. Przebiega ona przez teren zabudowany – okoliczny teren stanowi zabudowa jednorodzinna oraz infrastruktura drogowa. Droga gminna o szerokości ok. 3,0m posiada zdegradowaną nawierzchnię brukowcową uzupełnioną tłuczniem, ograniczoną zniszczonym krawężnikiem betonowym. Droga posiada obustronne pobocza gruntowe.

Istniejąca nawierzchnia jezdni jest w większości w złym stanie technicznym i kwalifikuje się do remontu.

Pod względem wysokościowym jest to teren płaski.

5.2 Charakterystyka ruchu na drodze

Na drodze gminnej obowiązuje ruch dwukierunkowy - obowiązująca prędkość na odcinku objętym opracowaniem - 50km/h.

Natężenie ruchu – głównie samochody osobowe, nie występuje ruch ciężki ani komunikacja zbiorowa. Piesi poruszają się jezdnią. Jest to teren zabudowany.

6. Organizacja i bezpieczeństwo ruchu

6.1 Oznakowanie pionowe

Zgodnie z załączonymi planami sytuacyjnymi.

Znaki projektowane posiadają kolorystykę zgodną z rzeczywistością, istniejące w kolorach szarości.

Do oznakowania pionowego należy zastosować znaki o licach zabezpieczonych folią odbłaskową typu II, zamocowanych na słupkach z rur stalowych ocynkowanych.

Znaki pionowe należy ustawić zgodnie z warunkami ustawiania znaków (Załącznik do nr 220, poz. 2181 z dnia 23 grudnia 2003 r. „Szczegółowe Warunki Techniczne dla Znaków i Sygnałów Drogowych oraz Urządzeń Bezpieczeństwa Ruchu Drogowego i Warunki ich Umieszczania na Drogach”).

Szczegółową lokalizację znaków w przekroju poprzecznym ulicy oraz rodzaju montowanych słupków (słupki proste, jedno gięte, dwu gięte) Wykonawca uzgodni z zarządcą drogi przed montażem i wykonaniem słupków.

Przy pracach związanych z usytuowaniem wszystkich znaków pionowych należy zachować szczególną ostrożność i w miarę możliwości wykonać je ręcznie z uwagi na możliwość uszkodzenia istniejącego lub projektowanego uzbrojenia podziemnego bądź to możliwość występowania nie zewidencjonowanego uzbrojenia podziemnego.

Zestawienie ilości znaków pionowych

Rodzaj znaków pionowych	Razem [szt.]		
	Proj.	Istn. do przestawienia + wymiana tarczy	Istn. do likwidacji
A – Ostrzegawcze	1	-	-
B – Zakazu	-	-	-
C – Nakazu	-	-	-
D – Informacyjne	2	-	-
T – tabliczki	-	-	-

6.2 Oznakowanie poziome

6.3 Opis występujących zagrożeń i utrudnień

Nie przewiduje się utrudnień i zagrożeń w ruchu, projektowane rozwiązania mają na celu poprawienie bezpieczeństwa ruchu samochodowego i ruchu pieszego.

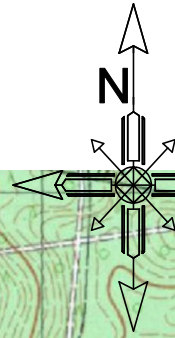
Przewidywany termin wprowadzenia oznakowania do 31.12.2024r.



7. Uwagi

Wykonawca robót ma obowiązek zapoznać się ze wszystkimi uwagami zawartymi w opiniach dokonanych z właścicielami dróg i prowadzić roboty stosując się do tych uwag.

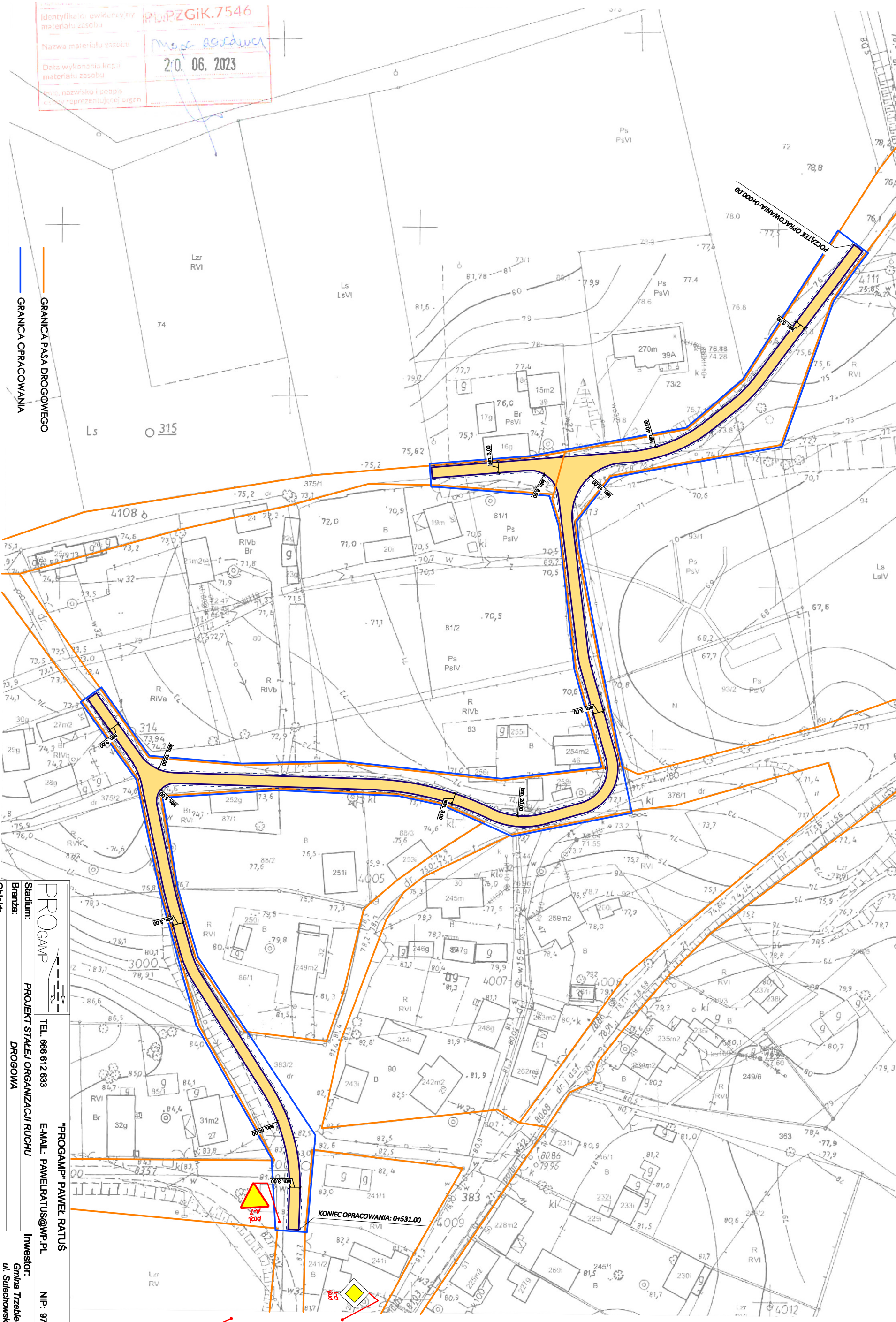
Opracował:
mgr inż. *Paweł Ratus*
mgr inż. *Paweł Ratus*
uprawnienia do kierowania robotami budowlanymi
bez ograniczeń w specjalności drogowej
nr upr. LBS/0065/0/WOZ/10
pawelratus@wp.pl NIP 973-084-59-21

Skala 1:10 000



		"PROGAMP" PAWEŁ RATUŚ TEL. 666 612 633 E-MAIL: PAWELRATUS@WP.PL NIP: 973-084-59-21	
Stadium: PROJEKT STAŁEJ ORGANIZACJI RUCHU		Investor: Gmina Trzebiechów ul. Sulechowska 2 66-132 Trzebiechów	
Branża: DROGOWA		Adres inw.: powiat zielonogórski gmina Trzebiechów m. Podlegórz	
Obiekt: REMONT DROGI GMINNEJ NA DZ. NR 383/2; 376/1; 374; 375/1 W M. PODLEGÓRZ		Przedmiot: PLAN ORIENTACYJNY	
Zakres:	Imię, nazwisko	Specjalność	Numer upr.
Opracował :	mgr inż. Paweł Ratuś	drogi	
			Podpis:  Skala: 1:10 000 Nr rys.: 1.0 Data: 06/2023

Identyfikator: ewidencyjny numer materiału zasobu	PLiPZGIk.7546
Nazwa materiału zasobu	Moje Archiwum
Data wykonania kopii materiału zasobu	20.06.2023
Imię, nazwisko i podpis osoby reprezentującej organ	



LEGENDA b. drogowa:

- GRANICA PASA DROGOWEGO
- GRANICA OPRACOWANIA
- REMONT POBOCZY SZER. 50CM - KRUSZYWO ŁAMANE 0/31.5MM GR. 10CM
- REMONT DROGI - NAWIERZCHNIA BITUMICZNA

PROGAMP		"PROGAMP" PAWEŁ RATUŚ	
TEL. 666 612 633		E-MAIL: PAWELRATUŚ@WP.PL	
NIP: 973-084-59-21			
PROJEKT STALEJ ORGANIZACJI RUCHU DROGOWA			
Stadium: PROJEKT STALEJ ORGANIZACJI RUCHU DROGOWA			
Branża: DROGOWA			
Objekt: REMONT DROGI GMINNEJ NA DZ. NR 383/2; 376/1; 374; 375/1 W M. PODLEGÓRZ			
Przedmiot: PLAN SYTUACYJNY			
Zakres:	Imię, nazwisko	Specjalność:	Numer upr.
Opracował:	mgr inż. Paweł Ratuś	drogi	
Adres inw.:		Podpis:	
powiat zielonogórski gmina Trzebiechów m. Podlegórz		Skala 1:500	
		Nr rys. 2.0	
		Data 06/2023	