

**SKRÓCONA DOKUMENTACJA**

**RODZAJ DOKUMENTACJI** - Projekt budowlany - skrócony

**OBIEKT**- Przebudowa części drogi

**ADRES** - ul. Garncarska  
64-510 Wronki  
Działka nr 1799

**INWESTOR** - Gmina Wronki  
ul. Ratuszowa 5  
64-510 Wronki

Wronki, wrzesień 2018 r.

Wojewódzki Urząd  
Ochrony Zabytków w Poznaniu  
Wielkopolski Wojewódzki Konserwator Zabytków  
Uzgodniono ze stanowiska konserwatorskiego  
Załącznik do pisma/decyzji/postanowienia/pozwoleń  
z dnia 12.10.2018 r. Nr 689/2018/A

Wielkopolski Wojewódzki  
Konserwator Zabytków

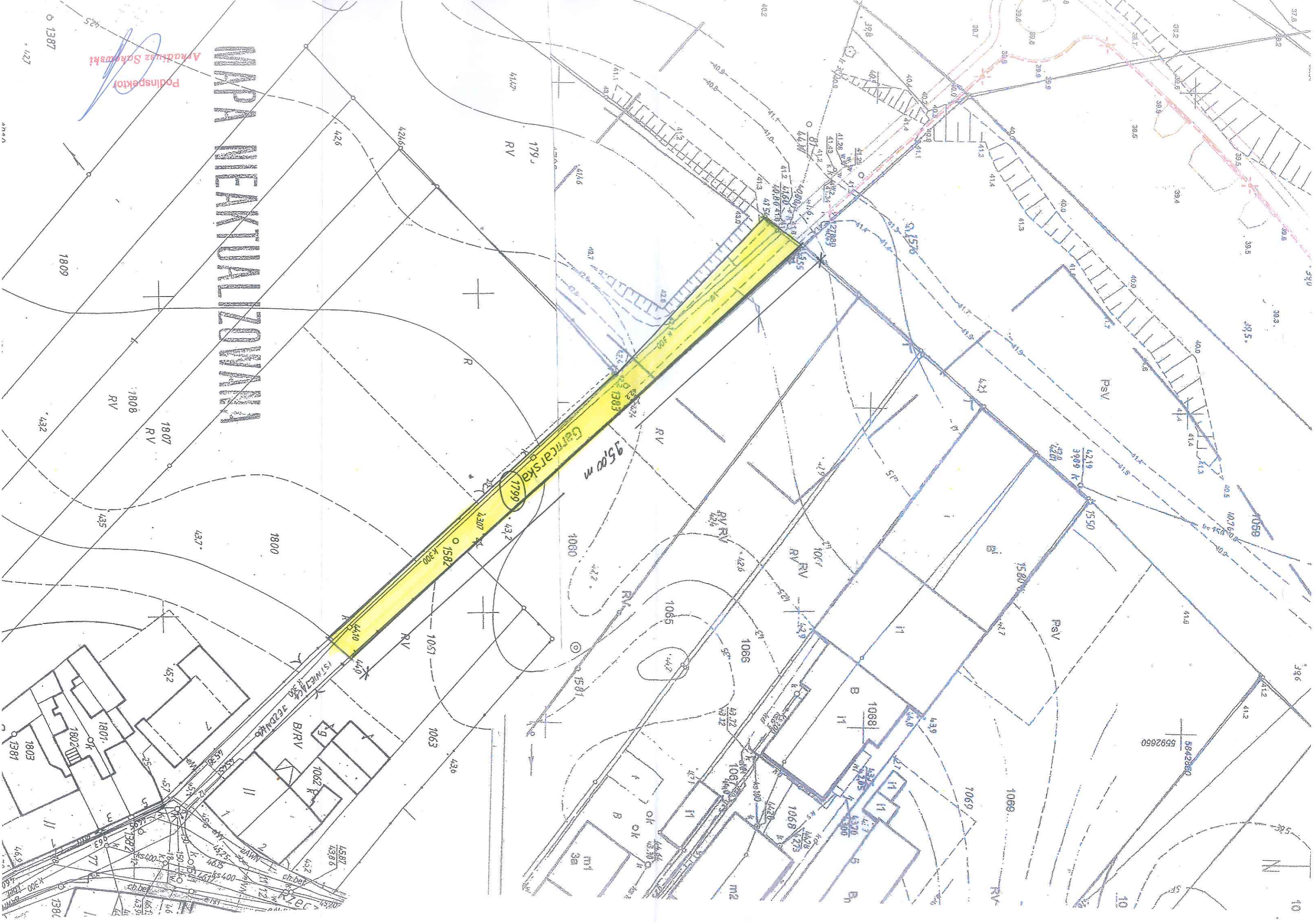
mgr Jolanta Goszczyńska

## Zawartość opracowania :

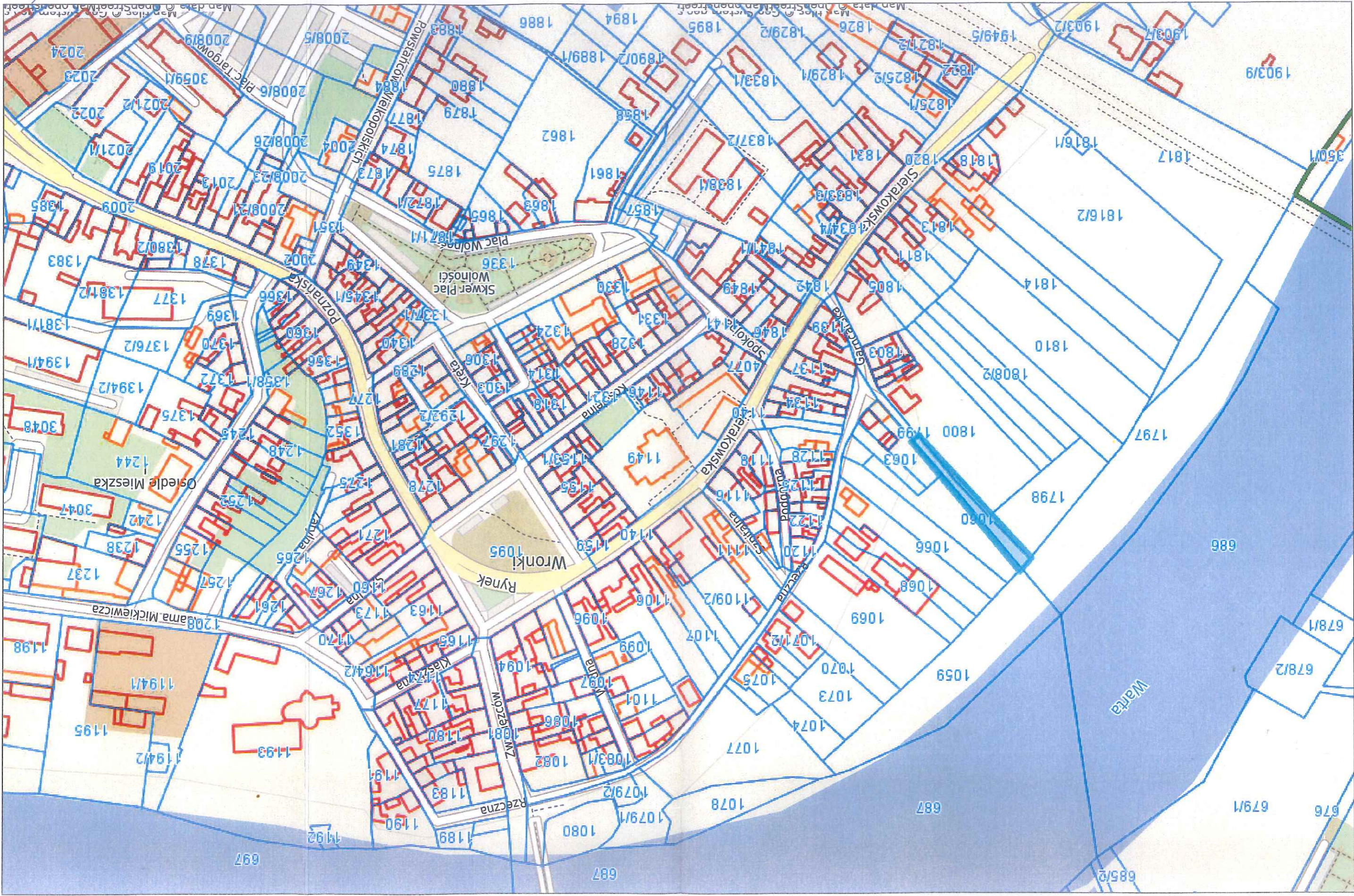
- |  |            |
|--|------------|
| 1. Projekt zagospodarowania działki ( mapa)  | str. 3     |
| 2. Mapa lokalizacyjna                        | str. 4     |
| 3. Opis do projektu zagospodarowania działki | str. 5 – 7 |
| 4. Przekrój normalny                         | str. 8     |

# MAPA NIEAKTUALIZOWANA

Podinspektor  
Arkadiusz Szarowski



Wronki - System Informacji Przestrzennej  
skala 1 : 2000



Podinspektor

## OPIS TECHNICZNY

do planu zagospodarowania działki

Inwestor: Gmina Wronki ul. Ratuszowa 5, 64-510 Wronki

Adres budowy: ul. Garncarska, 64-510 Wronki, dz. nr 1799

### **I. Podstawa opracowania:**

Zlecenie Inwestora na wykonanie prac projektowych.

### **II. Dane wyjściowe do opracowania:**

Uzgodnienie z inwestorem dotyczące zagospodarowania terenu dokonane podczas wizji lokalnej.

### **III. Podkład sytuacyjno – wysokościowy:**

Mapa zasadnicza 1:500.

### **IV. Istniejący stan zagospodarowania**

Działka oznaczona nr geodezyjnym 1799 położona jest we Wronkach przy ul. Garncarskiej. Właścicielem i zarządzającym jest Gmina Wronki. Na przedmiotowej działce zlokalizowana jest droga z chodnikami oraz część drogi o nawierzchni częściowo kamiennej i gruntowej.

#### **Dokumentacja fotograficzna**



Widok na działkę, część drogi gruntowej



Widok na działkę, istniejąca kostka brukowa

#### **V. Przedmiot inwestycji:**

Na części działki, na terenie nieutwardzonym projektuje się przebudowę drogi.

Kostka betonowa taka sama jak obecna na jezdni.

Krawężniki betonowe 15x30x100cm na ławie betonowej takie same jak występujące na jezdni obok.

Kolor: szary

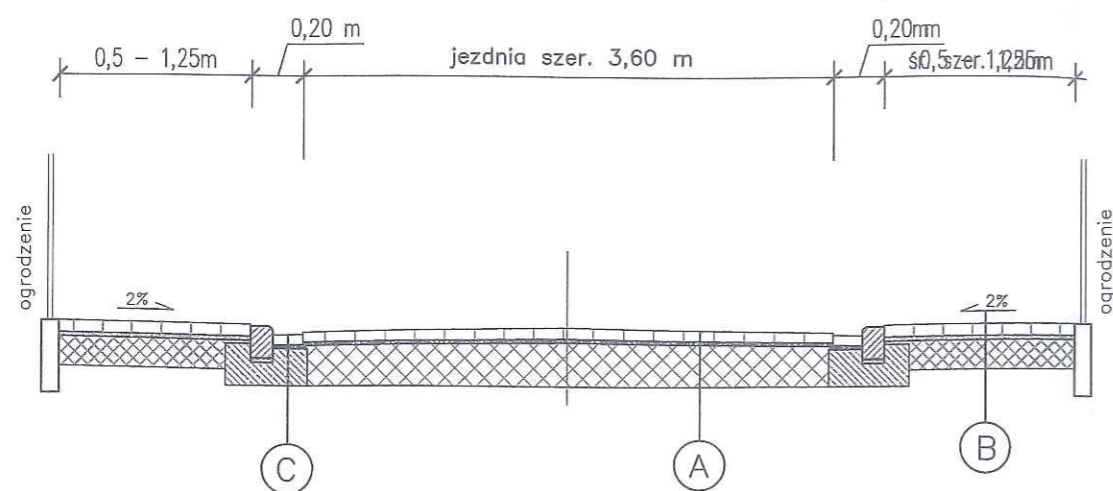
W celu wykonania przebudowy należy wykonać następujące prace:

- roboty ziemne (wykonanie koryta wraz z wywozem ziemi),
- wykonanie wykopów pod krawężniki betonowe i obrzeża,
- wykonanie ław betonowych i ułożenie krawężnika betonowego i obrzeża,
- wykonanie podbudowy z chudego betonu gr. 20,0 cm,
- ułożenie nawierzchni z kostki betonowej brukowej typu „bruk” gr. 8, na podsypce cementowo piaskowej gr. 4 cm,
- uporządkowanie terenu po zakończeniu prac

Proponowana kostka betonowa starobruk szary (jak istniejący), krawężniki betonowe najazdowe, obrzeża betonowe.

Podinspektor  
Arkadiusz Sakowski

Przekrój I - I

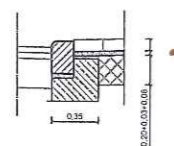


8cm	starobruk szary
3cm	podsyпка cementowo - piaskowa
24cm	podbudowa z chudego betonu Rm=6-9 MPa
35cm	

8cm	starobruk szary
3cm	podsyпка cementowo - piaskowa
20cm	podbudowa z chudego betonu Rm=6-9 MPa
31cm	

8cm	starobruk szary
3cm	podsyпка cementowo - piaskowa
22cm	ława betonowa
31cm	

Krawężnik 15x22cm najazdowy



Nazwa inwestycji:

Przebudowa drogi gminnej  
- ul. Garncarska w m. Wronki

Faza projektu:

PROJEKT WYKONAWCZY

Zakres rysunku:

Przekrój normalny + szczegóły konstrukcyjne

Data:

Lipiec 2018

Nr rysunku:

03

Nr arkusza:

01

Skala:

1:50/20

Legenda:

Rewizja:

Wojewódzki Urząd  
Kultury Zabytków w Poznaniu  
60-834 Poznań, ul. Gołębia 2  
tel. (61) 852-80-03, 852-80-04  
fax (61) 852-80-02  
NIP 63-10-33-758, Regon 004847816

ZESPÓŁ PROJEKTOWY

Funkcja	Imię i nazwisko	Podpis
Projektant:	mgr inż. Marlena Hibner-Koza	