

Projektowanie i nadzory inwestorskie  
inż. Marek Woźny  
ul. Morelowa 62-303 Bierzglinek  
NIP 789-103-87-97 R 630469597

**Egz. 2**

## PROJEKT BUDOWLANY

**TEMAT :** Przyłącze wodno-kanalizacyjne  
( tężnia solankowa )

**MIEJSCOWOŚĆ :** Września skrzyżowanie ulic Dmowskiego i Wrzosowej  
dz. nr 968/15

**INWESTOR :** Gmina Września

**ADRES :** ul. Ratuszowa 1 62-300 Września

<b>IMIĘ I NAZWISKO</b>		<b>NR UPRAWNIENI</b>	<b>PODPIS</b>
Inst. Sanitarne	inż. Marek Woźny	544 / 87/Pw	inż. Marek Woźny 62-303 Bierzglinek, ul. Morelowa 3, tel. 501-161-843 upr. nr 610/51/Pw w zakresie melioracji wodnych upr. nr 544/87/Pw w szczególności instalacyjno-inżynierskiej w zakresie sieci wodociągowych

Bierzglinek, wrzesień 2018 r

### **Projekt budowlany zawiera :**

1. Strona tytułowa
2. Zawartość projektu
3. Opis techniczny
4. Warunki techniczne podłączenia do sieci wodociągowej i kanalizacji sanitarnej
5. Protokół z posiedzenia narady koordynacyjnej
6. Decyzja Burmistrza Miasta i Gminy Września
7. Uprawnienia projektowe
8. Zaświadczenie o przynależności do izby
9. Oświadczenie projektanta
10. Mapka sytuacyjno-wysokościowa w skali 1 : 500
11. Profil podłużny przyłącza wodociągowego
12. Profil podłużny przyłącza kanalizacyjnego
13. Studnia wodomierzowa ROTOTANK
14. Zdrój uliczny PN10
15. Studnia kanalizacji sanitarnej

## Opis techniczny

Do projektu budowlanego na wykonanie przyłącza wodociągowego i kanalizacji sanitarnej Września ul. Dmowskiego dz nr 968/15

### **1. Podstawa opracowania.**

Niniejszy projekt budowlany opracowano na podstawie zlecenia Urzędu Miasta i Gminy Września.

Zlecenie dotyczy zaprojektowania :

- przyłącza wodociągowego celem zasilania w wodę źródłu ulicznego usytuowanego przy tężni solankowej
- przyłącza kanalizacyjnego odprowadzającego wodę użytkową z tego źródłu wraz z jego odwodnieniem.

Przy opracowywaniu niniejszego projektu wykorzystano następujące materiały i dokumenty :

- dokumentację powykonawczą i inwentaryzację sieci wodociągowej i kanalizacyjnej będącej w eksploatacji PWiK Września.
- mapę sytuacyjno-wysokościową w skali 1 : 500 terenu inwestowania opracowaną w dniu 25.06.2018 r przez geodetę uprawnionego pana Piotra Wierzchośławskiego zam. 62-300 Września ul. Wczasowa 21.
- warunki techniczne podłączenia do sieci wodociągowej i kanalizacji sanitarnej nr 101/W/2018 z dnia 13.07.2018 r wydane przez Przedsiębiorstwo Wodociągów i Kanalizacji spółka z o. o. we Wrześni ul. Miłośławska 8.
- protokół z posiedzenia narady koordynacyjnej nr NGK.6630.441.2018 z dnia 13.09.2018 r. odbytej w Starostwie Powiatowym we Wrześni
- pomiary uzupełniające
- wizja w terenie
- obowiązujące przepisy w tym zakresie

### **2. Stan istniejący.**

Wykonywana tężnia solankowa wraz z przynależnym do niej źródłem ulicznym usytuowana jest przy skrzyżowaniu ulic Dmowskiego i Wrzosowej we Wrześni na terenie działki gminnej nr 968/15.

Sieć wodociągowa PE Ø 110 mm zlokalizowana jest w pasie drogowym ulicy Dmowskiego w jego chodnikowej części.

Natomiast kanalizacja sanitarna – kolektor Ø 800 mm przebiega po terenie przedmiotowej działki nr 968/15.

### **3. Cel i zakres projektowanych robót**

Celem projektowanej inwestycji jest wykonanie przyłącza wodociągowego dla zasilania w wodę źródła ulicznego usytuowanego przy tężni solankowej oraz odprowadzenie przyłączem ks wód z miski źródła ulicznego i jego odwodnieniem.

Projekt budowlany przyłącza wodociągowego przewiduje wykonanie następującego zakresu robót :

A/ montaż nawiertki typu NSC Ø 100/32 mm na przewodzie sieci wodociągowej PE Ø 110 mm

B/ montaż studni wodomierzowej PE Ø 1000 mm wraz z wodomierzem DN 15 mm

C/ ułożenie przewodu przyłącza wodociągowego z rur PE Ø 32 mm o długości 4,50 m wraz z podejściem pod źródło o długości 3,00 m

D/ montaż studni wodomierzowej PE Ø 1000 mm wraz z wodomierzem DN 20 mm.

E/ wykonanie odprowadzenia wód z miski źródła wraz z odwodnieniem , rura PVC Ø 110 mm  
L= 8,00 m

F/ montaż na przewodzie ks, studni kontrolnej kontrolnej PVC Ø 315/110 mm.

#### **4. Opis projektowanych robót**

##### **4.1. Roboty ziemne**

Roboty ziemne zaprojektowano w technologii wykopu otwartego o skarpach pionowych częściowo umocnionych.

Natomiast ręczne wykonanie wykopów przewidziano w rejonie włączenia do sieci wodociągowej PE Ø 110 mm usytuowanej w chodnikowej części pasa drogowego.

Wykonanie wykopów wraz z ich ewentualnym odwodnieniem należy prowadzić zgodnie z „Warunkami technicznymi wykonania i odbioru robót budowlano-montażowych.

Dla potrzeb budowy przewodów wodociągowych z PE mogą być stosowane wykopy ciągle-wąsko przestrzenne o ścianach pionowych bez obudowy.

Jednak przy głębokościach większych niż 1,0 m, niezależnie od rodzaju gruntu i nawodnienia wszystkie wykopy przestrzenne o ścianach pionowych powinny posiadać pionowe ściany odeskowane i rozparte.

Wykop należy rozpocząć od najniższego punktu terenu, aby zapewnić grawitacyjny odpływ wody z wykopu po jego dnie.

Dno wykopu powinno być równe i wykonane ze spadkiem, o ile to możliwe w kierunku do sieci wodociągowej.

Zasypanie wykopów w technologii jak przyjęto do ich wykonania.

##### **4.2. Roboty montażowe – przyłącze wody.**

Zgodnie z pkt. 1 warunków technicznych nr 101/W/2018 z dnia 13.07.2018 wydanych przez Przedsiębiorstwo Wodociągów i Kanalizacji spółka z o. o. wykonanie przyłącza wodociągowego zaprojektowano z istniejącej sieci wodociągowej wykonanej z rur PE Ø 110 mm.

Sieć wodociągowa ułożona jest w pasie chodnikowym ulicy Dmowskiego.

Przed rozpoczęciem robót należy rozebrać poz brukową nawierzchnię chodnika w zakresie umożliwiającym swobodny dostęp do wykonania montażu nawiertki. A

Po wykonaniu nawiertki odtworzyć nawierzchnię chodnika na warunkach podanych przez zarządcę drogi.

Przyłącze wodociągowe wraz z podejściem pod źródło uliczny należy wykonać wg. trasy wkreślonej na załączonej do projektu budowlanego mapie w skali 1 :500.

Połączenie projektowanego przyłącza z siecią wodociągową zaprojektowano za pomocą nawiertki typu NSC Ø 100/32 mm, którą należy wyposażyć w obudowę teleskopową, skrzynkę uliczną i oznakować tabliczką informacyjną.

Przewód przyłącza w wykopie oznakować taśmą ostrzegawczą koloru niebieskiego - gł.1,20 m. Całość robót przyłączeniowych zaprojektowano z rur PE Ø 32/2,0 mm szeregu SDR 17 PE 100 produkcji Wawin Buk o długości 7,50 m.

Pomiar wody zaprojektowano w studni wodomierzowej ROTO-TECH wykonanej z PE o średnicy 1000 mm i głębokości 1,80 m.

Dopuszcza się montaż innej studzienki wodomierzowej o równoważnych parametrach innego dystrybutora.

Wypożyczenie studzienki wodomierzowej stanowią :

1. wodomierz Ø 15 mm
2. zawory kulowe Ø 25 mm – szt 2
3. kształtki przejściowe PE i OC Ø 32 - 15 mm
4. Zawór zwrotny antyskażeniowy Ø 25 mm



Parametry studzienki, jej budowę i sposób montażu przedstawiono na załączonym do projektu rys nr 4.

#### **4.3. Roboty montażowe - przyłącze kanalizacyjne**

Odprowadzenie wód z miski źródła wraz z jego odwodnieniem zaprojektowano przewodem PVC- U Ø 110/32 mm o długości 8,00 m.

Zgodnie z warunkami technicznymi PWiK Września nr 101/W/2018 na jego trasie zaprojektowano studnię kontrolną PVC Ø 315/110 mm z kinetą typ I (przelot) o rzędnych posadowienia 102,10/100,76 m, a odprowadzenie do kolektora sanitarnego Ø 800 mm.

Włączenie do kolektora sanitarnego zaprojektowano na rzędnej 100,73 m poprzez komorę kanalizacyjną o rzędnych 101,76/99,24 m, metodą kaskady wewnętrznej.

Przyłącze kanalizacyjne wykonać zgodnie z zaprojektowaną trasą oraz profilem podłużnym rys. nr 3.

Dopuszcza się wykonanie alternatywnego odprowadzenia wód z źródła uliocznego poprzez np. zastosowanie drenażu rozsączającego lub wykonanie obok studni chłonnej.

#### **5. Urządzenia podziemne.**

Z informacji uzyskanych z danych mapowych oraz z uzgodnienia ZUD wynika, że projektowane trasy przyłączy nie kolidują z żadnym urządzeniem podziemnej infrastruktury technicznej. W miejscu włączenia do sieci wodociągowej roboty ziemne wykonać wyłącznie sposobem ręcznym.

#### **5. Uwagi końcowe.**

- Wykonanie przyłącza wodociągowego należy zlecić zakładowi o specjalności wodno-kanalizacyjnej lub osobie fizycznej posiadającej stosowne uprawnienia.
- Inwestor zleci inwentaryzację geodezyjną wykonanych robót, należy ją wykonać przed zasypaniem przyłącza i dokonaniem jego odbioru przez służby techniczne PWiK.
- Na etapie realizacji niniejszej inwestycji, wykonawca robót oraz inwestor winni się dostosować do warunków podanych przez dostawcę wody
- Całość robót ziemnych i montażowych wykonać zgodnie z przepisami BHP oraz warunkami technicznymi wykonania i odbioru robót budowlano-montażowych( Cz.II „Roboty sanitarne i przemysłowe”).
- *Specyfika wykonania zaprojektowanych robót nie wymaga opracowania planu BIOZ*

O p r a c o w a ł:

inż. Marek Woźny

62-303 Bierzglinek, ul. Morawia 3, tel. 501-161-843  
upr. nr 410/61/Pw w zakresie instalacji wodnych  
upr. nr 544/87/Pw w specjalności instalacyjno-inżynierskiej  
w zakresie sieci wodociągowych

L.dz. ...00.3.627...../TT/2018

Września, dn. 13.07.2018 r.

**Gmina Września**  
ul. Ratuszowa 1  
62-300 Września

**Warunki techniczne nr 101/W/2018  
podłączenia do sieci wodociągowej i kanalizacji sanitarnej**

**Lokalizacja:** Września, ul. Dmowskiego, ul. Wrzosowa, dz. nr 968/15  
– źródł uliczny/wodopój  
– właściciele: Gmina Września

W odpowiedzi na pismo z dnia 09.07.2018 r., podajemy następujące warunki:

1. Podłączenie wykonać przyłączem wodociągowym od istniejącej sieci wodociągowej PE 110 mm ułożonej w ul. Dmowskiego, po stronie przedmiotowej działki, na głębokości ok. 1,60 m i zaznaczonej na mapie linią ciągłą kolorem niebieskim.
  - a) Do wykonania przyłącza nie stosować technologii klejenia przewodów.
  - b) Miejsce zainstalowania wodomierza głównego - zamontowanego w poziomie, w zestawie (konsoli) - na podłączeniu wodociągowym powinno znajdować się po przejściu przez ścianę w piwnicy budynku lub na parterze, w wydzielonym, łatwo dostępnym miejscu, zabezpieczonym przed zalaniem i mrozem oraz dostępem osób niepowołanych. Dopuszcza się umieszczenie wodomierza w studziencie wodomierzowej (na warunkach określonych rozporządzeniem Ministra Infrastruktury w sprawie warunków technicznych jakim powinny odpowiadać budynki i ich usytuowanie tj. Dz. U. z 2015 poz. 1422 z późniejszymi zmianami).
  - c) Za zestawem wodomierzowym – zgodnie z kierunkiem przepływu wody – należy zainstalować zawór zwrotny antyskażeniowy.
  - d) W celu zabezpieczenia przyłącza przed uszkodzeniem mechanicznym należy ułożyć taśmę ostrzegawczą na głębokości 30 cm nad ścianką przewodu.
  - e) Ciśnienie w sieci miejskiej – SUW Września:  $0,2 \div 0,3$  MPa.
  - f) Pobór wody do celów bytowych w ilości  $1,5 \text{ m}^3/\text{d}$ .

2. Podłączenie do kanalizacji sanitarnej wykonać przyłączem od istniejącej komory na kolektorze grawitacyjnym Ø800 mm w ul. Dmowskiego, zaznaczonej na mapie linią ciągłą kolorem brązowym. Głębokość posadowienia komory 2,52 m. Ścieki będą odprowadzane do miejskiej oczyszczalni ścieków we Wrześni.

- a) Studnię rewizyjną zewnętrzną na przyłączy, o średnicy nie mniejszej niż 315 mm, umieścić na posesji możliwie najbliżej granicy nieruchomości.
- b) Skanalizowanie piwnic i innych pomieszczeń położonych poniżej max poziomu ścieków w sieci zewnętrznej wymaga zabezpieczenia zamknięciem przeciwwzalewowym.
- c) Rodzaj odprowadzanych ścieków – bytowe w zgłoszonej ilości 1,5 m<sup>3</sup>/d.

Uwaga: Na terenie przedmiotowej działki usytuowana jest główna sieć kanalizacji sanitarnej grawitacyjnej Ø 800 mm wraz z komorami. Brak możliwości przebudowy ww. sieci. Na trasie istniejącej sieci kanalizacji sanitarnej nie umieszczać obiektów budowlanych i nie dokonywać nasadzeń drzew lub krzewów. Należy zachować normatywne odległości minimum 4 m od skrajni przewodu istniejącej sieci kanalizacyjnej do projektowanego budynku.

3. Projekt budowlany opracować m.in. na podstawie:

- niniejszych warunków technicznych wydanych przez PWiK Sp. z o.o. we Wrześni,
- PN-EN 1717:2003 i PN-EN 12056-2/2002 oraz warunków określonych rozporządzeniem Ministra Infrastruktury w sprawie warunków technicznych jakim powinny odpowiadać budynki i ich usytuowanie (tj. Dz. U. z 2015 poz. 1422 z późniejszymi zmianami).
- projektu usytuowania projektowanych sieci uzbrojenia terenu uzgodnionego przez Zespół Uzgadniania Dokumentacji Projektowej działający przy Starostwie Powiatowym we Wrześni, ul. Chopina 10.

4. Projekt budowlany przedłożyć w 3 egz. w naszym Przedsiębiorstwie celem uzgodnienia, z których jeden zostaje w aktach PWiK we Wrześni Sp. z o.o.

5. Zgodnie z ustawą Prawo Budowlane (tj. Dz. U. z 2017 poz. 1332 z późniejszymi zmianami), przed terminem zamierzonego rozpoczęcia robót, inwestor zobowiązany jest dokonać zgłoszenia budowy przyłącza wodociągowego w terminie 14 dni przed rozpoczęciem robót do PWiK Sp. z o.o. we Wrześni, ul. Miłosławska 8 (art. 29a) pisemnie na naszym druku.

6. Montażu nasady rurowej (nawiertki) lub wcinki może wykonać wyłącznie dostawca wody na zlecenie wnioskodawcy.

7. Przyłącze wodociągowe i kanalizacyjne wykonać kosztem i staraniem wnioskodawcy przez uprawnionego wykonawcę z wyłączeniem wodomierza głównego, który jako własny przyrząd pomiarowy zainstaluje dostawca wody po dokonany odbiorze technicznym.

8. Wykonane przyłącze wodociągowe, po przepłukaniu i przeprowadzeniu dezynfekcji oraz wykonane przyłącze kanalizacyjne w stanie odkrytym zgłosić:

- a) uprawnionemu geodecie celem zinwentaryzowania,
- b) naszemu Przedsiębiorstwu celem dokonania odbioru technicznego.

9. Potwierdzeniem dokonanego odbioru jest spisany protokół, który stanowi podstawę, jako jeden z dokumentów, do zawarcia umowy na dostarczanie wody i odprowadzanie ścieków.

10. Do protokołu odbioru inwestor dostarcza 1 egz. mapki inwentaryzacyjnej przyłączy ze szkicem polowym i wykazem współrzędnych, alternatywnie uznamy potwierdzenie przez geodetę

dokonanej inwentaryzacji. W przypadku złożenia potwierdzenia inwestor mapkę inwentaryzacyjną ze szkicem polowym i wykazem współrzędnych, w terminie 1 m-ca od dnia odbioru, dostarczy do PWiK we Wrześni Sp. z o.o. ul. Miłosławska 8.

11. Do kanalizacji sanitarnej nie wolno odprowadzać wód deszczowych i drenażowych.
12. Na trasie wybudowanych przyłączy nie umieszczać obiektów budowlanych lub dokonywać nasadzeń drzew i krzewów.
13. Wykonane przyłącze wodociągowe stanowić będzie własność inwestora z wyłączeniem nawierтки, stanowiącej granicę podziału majątkowego i eksploatacyjnego stron. Usuwanie skutków ewentualnych awarii przyłącza wodociągowego ponosić będzie właściciel.
14. Wykonane przyłącze kanalizacji sanitarnej stanowić będzie własność inwestora, a granicą stron będzie trójkąt na kanale ulicznym. Usuwanie skutków ewentualnych awarii powstałych w wyniku np.: załamania przyłącza, nieszczelności i zatoru na skutek złej eksploatacji - ponosić będzie właściciel.
15. Warunkiem zaopatrzenia w wodę i odbioru ścieków jest zawarcie z tut. przedsiębiorstwem umowy na dostawę wody i odprowadzanie ścieków, po wystąpieniu z pisemnym wnioskiem osoby, której nieruchomość została podłączona do sieci.
16. Inwestorowi niezadowolonemu z wydanych warunków technicznych przysługuje wniosek o ponowne rozpatrzenie sprawy. Pismo zawierające zarzuty i argumenty przeciwko wydanym warunkom technicznym należy złożyć w siedzibie Spółki w terminie 7 dni od daty doręczenia/odebrania warunków.

Warunki techniczne ważne są przez okres 24 m-cy.

Załącznik:

- 1 egz. mapy syt. 1:500 z wkreślonym uzbrojeniem wodoc. i kanaliz.

PREZES ZARZĄDU

Robert Zawodny

Członek Zarządu

Jadwiga Powroźnik



# MAPA DO CELÓW PROJEKTOWYCH

Skala 1:500

Przedsiębiorstwo  
Wodociągów i Kanalizacji Sp. z o.o.  
62-300 Września, ul. Miłosławska 8  
Ils: 630196722, NIP 789-00-09-517  
Tel.: (61) 436-05-47 (TT)

1. Na planie sytuacyjnym naniesiono istniejące uzbrojenia wod.-kan.
2. Stwierdza się, że (nie) istnieje możliwość podłączenia obiektu do sieci: wodociągowej — kanalizacji deszczowej, sanitarnej na warunkach podanych w piśmie 101/W/2018.
3. Do kanału sanitarnego nie wolno odprowadzać wód deszczowych.
4. Do kanału deszczowego nie wolno odprowadzać ścieków brudnych.
5. Uwagi:

siec wodociągowa PE100mm

kanał na zaktione sytuacyjnym 1800mm

Września, dnia 13.07.2018r.

Referent  
ds. Technicznych

Gabriel  
Milena Gabriel



Poświadczam, że niniejszy dokument został opracowany w wyniku prac geodezyjnych i kartograficznych, których rezultaty zawiera operat techniczny wpisany do ewidencji materiałów państwowego zasobu geodezyjnego i kartograficznego

STAROSTA WRZESIŃSKI

P 3030...2018...11112

(Identyfikator ewidencyjny materiału zasobu operatu technicznego)

29 CZE 2018 z up. starosty

(Data wpisania operatu technicznego do ewidencji materiałów zasobu)

Małgorzata Nowaczyk  
Geodeta Powiatowy

(Imię, nazwisko i podpis osoby reprezentującej organ)

NGK.6640.1289.2018

mięscowość: Września

identyfikator i jednostka ewidencyjna: 303005\_4 - m. Września

identyfikator i obręb: 0500 - Września

układ współrzędnych prostokątnych płaskich: „2000”

układ wysokościowy: „Kronsztad”

arkusz: 13 działka: wg zasięgu

Sekoja: 6.175.17.02.1.4

6.175.17.02.3.2

GEODETA UPRAWNIIONY nr rej. 9144

Piotr Wierchosławski

62-300 Września, ul. Wczasowa 21

tel. 061/436-33-94, 0 601-808-925

N.P.735-10, 14-3, 07, 13, 14, 15, 16, 17, 18, 19, 20, 21, 22, 23, 24, 25, 26, 27, 28, 29, 30, 31, 32, 33, 34, 35, 36, 37, 38, 39, 40, 41, 42, 43, 44, 45, 46, 47, 48, 49, 50, 51, 52, 53, 54, 55, 56, 57, 58, 59, 60, 61, 62, 63, 64, 65, 66, 67, 68, 69, 70, 71, 72, 73, 74, 75, 76, 77, 78, 79, 80, 81, 82, 83, 84, 85, 86, 87, 88, 89, 90, 91, 92, 93, 94, 95, 96, 97, 98, 99, 100, 101, 102, 103, 104, 105, 106, 107, 108, 109, 110, 111, 112, 113, 114, 115, 116, 117, 118, 119, 120, 121, 122, 123, 124, 125, 126, 127, 128, 129, 130, 131, 132, 133, 134, 135, 136, 137, 138, 139, 140, 141, 142, 143, 144, 145, 146, 147, 148, 149, 150, 151, 152, 153, 154, 155, 156, 157, 158, 159, 160, 161, 162, 163, 164, 165, 166, 167, 168, 169, 170, 171, 172, 173, 174, 175, 176, 177, 178, 179, 180, 181, 182, 183, 184, 185, 186, 187, 188, 189, 190, 191, 192, 193, 194, 195, 196, 197, 198, 199, 200, 201, 202, 203, 204, 205, 206, 207, 208, 209, 210, 211, 212, 213, 214, 215, 216, 217, 218, 219, 220, 221, 222, 223, 224, 225, 226, 227, 228, 229, 230, 231, 232, 233, 234, 235, 236, 237, 238, 239, 240, 241, 242, 243, 244, 245, 246, 247, 248, 249, 250, 251, 252, 253, 254, 255, 256, 257, 258, 259, 260, 261, 262, 263, 264, 265, 266, 267, 268, 269, 270, 271, 272, 273, 274, 275, 276, 277, 278, 279, 280, 281, 282, 283, 284, 285, 286, 287, 288, 289, 290, 291, 292, 293, 294, 295, 296, 297, 298, 299, 300, 301, 302, 303, 304, 305, 306, 307, 308, 309, 310, 311, 312, 313, 314, 315, 316, 317, 318, 319, 320, 321, 322, 323, 324, 325, 326, 327, 328, 329, 330, 331, 332, 333, 334, 335, 336, 337, 338, 339, 340, 341, 342, 343, 344, 345, 346, 347, 348, 349, 350, 351, 352, 353, 354, 355, 356, 357, 358, 359, 360, 361, 362, 363, 364, 365, 366, 367, 368, 369, 370, 371, 372, 373, 374, 375, 376, 377, 378, 379, 380, 381, 382, 383, 384, 385, 386, 387, 388, 389, 390, 391, 392, 393, 394, 395, 396, 397, 398, 399, 400, 401, 402, 403, 404, 405, 406, 407, 408, 409, 410, 411, 412, 413, 414, 415, 416, 417, 418, 419, 420, 421, 422, 423, 424, 425, 426, 427, 428, 429, 430, 431, 432, 433, 434, 435, 436, 437, 438, 439, 440, 441, 442, 443, 444, 445, 446, 447, 448, 449, 450, 451, 452, 453, 454, 455, 456, 457, 458, 459, 460, 461, 462, 463, 464, 465, 466, 467, 468, 469, 470, 471, 472, 473, 474, 475, 476, 477, 478, 479, 480, 481, 482, 483, 484, 485, 486, 487, 488, 489, 490, 491, 492, 493, 494, 495, 496, 497, 498, 499, 500, 501, 502, 503, 504, 505, 506, 507, 508, 509, 510, 511, 512, 513, 514, 515, 516, 517, 518, 519, 520, 521, 522, 523, 524, 525, 526, 527, 528, 529, 530, 531, 532, 533, 534, 535, 536, 537, 538, 539, 540, 541, 542, 543, 544, 545, 546, 547, 548, 549, 550, 551, 552, 553, 554, 555, 556, 557, 558, 559, 560, 561, 562, 563, 564, 565, 566, 567, 568, 569, 570, 571, 572, 573, 574, 575, 576, 577, 578, 579, 580, 581, 582, 583, 584, 585, 586, 587, 588, 589, 590, 591, 592, 593, 594, 595, 596, 597, 598, 599, 600, 601, 602, 603, 604, 605, 606, 607, 608, 609, 610, 611, 612, 613, 614, 615, 616, 617, 618, 619, 620, 621, 622, 623, 624, 625, 626, 627, 628, 629, 630, 631, 632, 633, 634, 635, 636, 637, 638, 639, 640, 641, 642, 643, 644, 645, 646, 647, 648, 649, 650, 651, 652, 653, 654, 655, 656, 657, 658, 659, 660, 661, 662, 663, 664, 665, 666, 667, 668, 669, 670, 671, 672, 673, 674, 675, 676, 677, 678, 679, 680, 681, 682, 683, 684, 685, 686, 687, 688, 689, 690, 691, 692, 693, 694, 695, 696, 697, 698, 699, 700, 701, 702, 703, 704, 705, 706, 707, 708, 709, 710, 711, 712, 713, 714, 715, 716, 717, 718, 719, 720, 721, 722, 723, 724, 725, 726, 727, 728, 729, 730, 731, 732, 733, 734, 735, 736, 737, 738, 739, 740, 741, 742, 743, 744, 745, 746, 747, 748, 749, 750, 751, 752, 753, 754, 755, 756, 757, 758, 759, 760, 761, 762, 763, 764, 765, 766, 767, 768, 769, 770, 771, 772, 773, 774, 775, 776, 777, 778, 779, 780, 781, 782, 783, 784, 785, 786, 787, 788, 789, 790, 791, 792, 793, 794, 795, 796, 797, 798, 799, 800, 801, 802, 803, 804, 805, 806, 807, 808, 809, 810, 811, 812, 813, 814, 815, 816, 817, 818, 819, 820, 821, 822, 823, 824, 825, 826, 827, 828, 829, 830, 831, 832, 833, 834, 835, 836, 837, 838, 839, 840, 841, 842, 843, 844, 845, 846, 847, 848, 849, 850, 851, 852, 853, 854, 855, 856, 857, 858, 859, 860, 861, 862, 863, 864, 865, 866, 867, 868, 869, 870, 871, 872, 873, 874, 875, 876, 877, 878, 879, 880, 881, 882, 883, 884, 885, 886, 887, 888, 889, 890, 891, 892, 893, 894, 895, 896, 897, 898, 899, 900, 901, 902, 903, 904, 905, 906, 907, 908, 909, 910, 911, 912, 913, 914, 915, 916, 917, 918, 919, 920, 921, 922, 923, 924, 925, 926, 927, 928, 929, 930, 931, 932, 933, 934, 935, 936, 937, 938, 939, 940, 941, 942, 943, 944, 945, 946, 947, 948, 949, 950, 951, 952, 953, 954, 955, 956, 957, 958, 959, 960, 961, 962, 963, 964, 965, 966, 967, 968, 969, 970, 971, 972, 973, 974, 975, 976, 977, 978, 979, 980, 981, 982, 983, 984, 985, 986, 987, 988, 989, 990, 991, 992, 993, 994, 995, 996, 997, 998, 999, 1000, 1001, 1002, 1003, 1004, 1005, 1006, 1007, 1008, 1009, 1010, 1011, 1012, 1013, 1014, 1015, 1016, 1017, 1018, 1019, 1020, 1021, 1022, 1023, 1024, 1025, 1026, 1027, 1028, 1029, 1030, 1031, 1032, 1033, 1034, 1035, 1036, 1037, 1038, 1039, 1040, 1041, 1042, 1043, 1044, 1045, 1046, 1047, 1048, 1049, 1050, 1051, 1052, 1053, 1054, 1055, 1056, 1057, 1058, 1059, 1060, 1061, 1062, 1063, 1064, 1065, 1066, 1067, 1068, 1069, 1070, 1071, 1072, 1073, 1074, 1075, 1076, 1077, 1078, 1079, 1080, 1081, 1082, 1083, 1084, 1085, 1086, 1087, 1088, 1089, 1090, 1091, 1092, 1093, 1094, 1095, 1096, 1097, 1098, 1099, 1100, 1101, 1102, 1103, 1104, 1105, 1106, 1107, 1108, 1109, 1110, 1111, 1112, 1113, 1114, 1115, 1116, 1117, 1118, 1119, 1120, 1121, 1122, 1123, 1124, 1125, 1126, 1127, 1128, 1129, 1130, 1131, 1132, 1133, 1134, 1135, 1136, 1137, 1138, 1139, 1140, 1141, 1142, 1143, 1144, 1145, 1146, 1147, 1148, 1149, 1150, 1151, 1152, 1153, 1154, 1155, 1156, 1157, 1158, 1159, 1160, 1161, 1162, 1163, 1164, 1165, 1166, 1167, 1168, 1169, 1170, 1171, 1172, 1173, 1174, 1175, 1176, 1177, 1178, 1179, 1180, 1181, 1182, 1183, 1184, 1185, 1186, 1187, 1188, 1189, 1190, 1191, 1192, 1193, 1194, 1195, 1196, 1197, 1198, 1199, 1200, 1201, 1202, 1203, 1204, 1205, 1206, 1207, 1208, 1209, 1210, 1211, 1212, 1213, 1214, 1215, 1216, 1217, 1218, 1219, 1220, 1221, 1222, 1223, 1224, 1225, 1226, 1227, 1228, 1229, 1230, 1231, 1232, 1233, 1234, 1235, 1236, 1237, 1238, 1239, 1240, 1241, 1242, 1243, 1244, 1245, 1246, 1247, 1248, 1249, 1250, 1251, 1252, 1253, 1254, 1255, 1256, 1257, 1258, 1259, 1260, 1261, 1262, 1263, 1264, 1265, 1266, 1267, 1268, 1269, 1270, 1271, 1272, 1273, 1274, 1275, 1276, 1277, 1278, 1279, 1280, 1281, 1282, 1283, 1284, 1285, 1286, 1287, 1288, 1289, 1290, 1291, 1292, 1293, 1294, 1295, 1296, 1297, 1298, 1299, 1300, 1301, 1302, 1303, 1304, 1305, 1306, 1307, 1308, 1309, 1310, 1311, 1312, 1313, 1314, 1315, 1316, 1317, 1318, 1319, 1320, 1321, 1322, 1323, 1324, 1325, 1326, 1327, 1328, 1329, 1330, 1331, 1332, 1333, 1334, 1335, 1336, 1337, 1338, 1339, 1340, 1341, 1342, 1343, 1344, 1345, 1346, 1347, 1348, 1349, 1350, 1351, 1352, 1353, 1354, 1355, 1356, 1357, 1358, 1359, 1360, 1361, 1362, 1363, 1364, 1365, 1366, 1367, 1368, 1369, 1370, 1371, 1372, 1373, 1374, 1375, 1376, 1377, 1378, 1379, 1380, 1381, 1382, 1383, 1384, 1385, 1386, 1387, 1388, 1389, 1390, 1391, 1392, 1393, 1394, 1395, 1396, 1397, 1398, 1399, 1400, 1401, 1402, 1403, 1404, 1405, 1406, 1407, 1408, 1409, 1410, 1411, 1412, 1413, 1414, 1415, 1416, 1417, 1418, 1419, 1420, 1421, 1422, 1423, 1424, 1425, 1426, 1427, 1428, 1429, 1430, 1431, 1432, 1433, 1434, 1435, 1436, 1437, 1438, 1439, 1440, 1441, 1442, 1443, 1444, 1445, 1446, 1447, 1448, 1449, 1450, 1451, 1452, 1453, 1454, 1455, 1456, 1457, 1458, 1459, 1460, 1461, 1462, 1463, 1464, 1465, 1466, 1467, 1468, 1469, 1470, 1471, 1472, 1473, 1474, 1475, 1476, 1477, 1478, 1479, 1480, 1481, 1482, 1483, 1484, 1485, 1486, 1487, 1488, 1489, 1490, 1491, 1492, 1493, 1494, 1495, 1496, 1497, 1498, 1499, 1500, 1501, 1502, 1503, 1504, 1505, 1506, 1507, 1508, 1509, 1510, 1511, 1512, 1513, 1514, 1515, 1516, 1517, 1518, 1519, 1520, 1521, 1522, 1523, 1524, 1525, 1526, 1527, 1528, 1529, 1530, 1531, 1532, 1533, 1534, 1535, 1536, 1537, 1538, 1539, 1540, 1541, 1542, 1543, 1544, 1545, 1546, 1547, 1548, 1549, 1550, 1551, 1552, 1553, 1554, 1555, 1556, 1557, 1558, 1559, 1560, 1561, 1562, 1563, 1564, 1565, 1566, 1567, 1568, 1569, 1570, 1571, 1572, 1573, 1574, 1575, 1576, 1577, 1578, 1579, 1580, 1581, 1582, 1583, 1584, 1585, 1586, 1587, 1588, 1589, 1590, 1591, 1592, 1593, 1594, 1595, 1596, 1597, 1598, 1599, 1600, 1601, 1602, 1603, 1604, 1605, 1606, 1607, 1608, 1609, 1610, 1611, 1612, 1613, 1614, 1615, 1616, 1617, 1618, 1619, 1620, 1621, 1622, 1623, 1624, 1625, 1626, 1627, 1628, 1629, 1630, 1631, 1632, 1633, 1634, 1635, 1636, 1637, 1638, 1639, 1640, 1641, 1642, 1643, 1644, 1645, 1646, 1647, 1648, 1649, 1650, 1651, 1652, 1653, 1654, 1655, 1656, 1657, 1658, 1659, 1660, 1661, 1662, 1663, 1664, 1665, 1666, 1667, 1668, 1669, 1670, 1671, 1672, 1673, 1674, 1675, 1676, 1677, 1678, 1679, 1680, 1681, 1682, 1683, 1684, 1685, 1686, 1687, 1688, 1689, 1690, 1691, 1692, 1693, 1694, 1695, 1696, 1697, 1698, 1699, 1700, 1701, 1702, 1703, 1704, 1705, 1706, 1707, 1708, 1709, 1710, 1711, 1712, 1713, 1714, 1715, 1716, 1717, 1718, 1719, 1720, 1721, 1722, 1723, 1724, 1725, 1726, 1727, 1728, 1729, 1730, 1731, 1732, 1733, 1734, 1735, 1736, 1737, 1738, 1739, 1740, 1741, 1742, 1743, 1744, 1745, 1746, 1747, 1748, 1749, 1750, 1751, 1752, 1753, 1754, 1755, 1756, 1757, 1758, 1759, 1760, 1761, 1762, 1763, 1764, 1765, 1766, 1767, 1768, 1769, 1770, 1771, 1772, 1773, 1774, 1775, 1776, 1777, 1778, 1779, 1780, 1781, 1782, 1783, 1784, 1785, 1786, 1787, 1788, 1789, 1790, 1791, 1792, 1793, 1794, 1795, 1796, 1797, 1798, 1799, 1800, 1801, 1802, 1803, 1804, 1805, 1806, 1807, 1808, 1809, 1810, 1811, 1812, 1813, 1814, 1815, 1816, 1817, 1818, 1819, 1820, 1821, 1822, 1823, 1824, 1825, 1826, 1827, 1828, 1829, 1830, 1831, 1832, 1833, 1834, 1835, 1836, 1837, 1838, 1839, 1840, 1841, 1842, 1843, 1844, 1845, 1846, 1847, 1848, 1849, 1850, 1851, 1852, 1853, 1854, 1855, 1856, 1857, 1858, 1859, 1860, 1861, 1862, 1863, 1864, 1865, 1866, 1867, 1868, 1869, 1870, 1871, 1872, 1873, 1874, 1875, 1876, 1877, 1878, 1879, 1880, 1881, 1882, 1883, 1884, 1885, 1886, 1887, 1888, 1889, 1890, 1891, 1892, 1893, 1894, 1895, 1896, 1897, 1898, 1899, 1900, 1901, 1902, 1903, 1904, 1905, 1906, 1907, 1908, 1909, 1910, 1911, 1912, 1913, 1914, 1915, 1916, 1917, 1918, 1919, 1920, 1921, 1922, 1923, 1924, 1925, 1926, 1927, 1928, 1929, 1930, 1931, 1932, 1933, 1934, 1935, 1936, 1937, 1938, 1939, 1940, 1941, 1942, 1943, 1944, 1945, 1946, 1947, 1948, 1949, 1950, 1951, 1952, 1953, 1954, 1955, 1956, 1957, 1958, 1959, 1960, 1961, 196

NGK.6630.441.2018

(Oznaczenie kancelaryjne sprawy)

## PROTOKÓŁ z posiedzenia narady koordynacyjnej

Na podstawie art. 7d pkt 2 oraz art. 28b ustawy z dnia 17 maja 1989 r.  
- Prawo geodezyjne i kartograficzne (Dz. U. z 2017 r. poz. 2101, z późn. zm.),  
w dniu 13.09.2018 r. w Starostwie Powiatowym we Wrześni  
(Data) (Nazwa jednostki, adres przeprowadzenia narady koordynacyjnej)

przeprowadzono naradę koordynacyjną.

Naradzie koordynacyjnej przewodniczyła:

Joanna Kalinowska

(Imię i nazwisko przewodniczącego narady)

Inspektor

(Stanowisko służbowe przewodniczącego narady)

### I. , Przedmiot narady koordynacyjnej:

Oznaczenie kancelaryjne wniosku o uzgodnienie usytuowania projektowanej sieci uzbrojenia terenu	NGK.6630.441.2018
Rodzaj projektowanej sieci uzbrojenia terenu	Przyłącze wodociągowe i kanalizacji sanitarnej
Położenie projektowanej sieci uzbrojenia terenu	Września dz. 968/15
Imię i nazwisko /oraz inne dane identyfikujące wnioskodawcę	Projektowanie i Nadzory inwestorskie Marek Woźny Ul. Morelowa 968/15 62-303 Bierzglinek  Projektant: Marek Woźny

17. WRZ. 2018

*Kal*

## II. Uczestnicy narady koordynacyjnej:

Imię i nazwisko uczestnika	Oznaczenie reprezentowanych podmiotów lub informacja o przyczynach uczestnictwa w naradzie
<p>ENEA Operator Sp. z o.o. REJON DYSTRYBUCJI WRZEŚNIA Sektora Utrzymywania Koordynator ds. Majątku Sieciowego Hubert Zawisła</p>	<p>ENEA Operator Sp. z o.o. REJON DYSTRYBUCJI WRZEŚNIA Sektora Utrzymywania Koordynator ds. Majątku Sieciowego Hubert Zawisła</p>
<p>Starszy Inspektor ds. Technicznych Emilia Dankowska</p>	<p>Przedsiębiorstwo Wodociągów i Kanalizacji Sp. z o.o. 63-000 Września, ul. Miłociłowska 8 KRS 00196722, NIP 789-00-09-517 tel.: (61) 436-05-47 (TT)</p>
<p>STARSZY MISTRZ Sieci i Instalacji Gazowych</p>	<p>Polska Spółka Gazownictwa sp. z o.o. ul. Krucza 6/14, 00-537 Warszawa Oddział Zakład Gazowniczy w Poznaniu</p>
<p>Stefan Białkowski</p>	<p>Gazownia w Środzie Wielkopolskiej ul. Lipowa 23, 63-000 Środa Wielkopolska tel. 61 285 08 07 NIP 525 24 96 411 KRS 0000374001 REGON 142739519</p>

III. Stanowiska uczestników narady/uwagi i zalecenia dotyczące zgłoszonych wniosków:

Oznaczenie kancelaryjne wniosku o uzgodnienie usytuowania projektowanej sieci uzbrojenia terenu	Stanowiska uczestników narady/ Uwagi i zalecenia
<p>ENEA Operator S.A. S.O.O. REGION DYSTRYKCYJNY WRZEŚNIA Sektora Energetyki Koordynator ds. Majałku Miejsowego <i>[Signature]</i> Hubert Zawisła</p>	<p><i>bez uwag</i></p>
<p>Starszy Inspektor ds. Technicznych <i>[Signature]</i> Emilia Dankowska</p>	<p><i>bez uwag</i></p>
<p>STARSZY MISTRZ Sieci i Instalacji Gazowych <i>[Signature]</i> Stefan Białkowski</p>	<p><i>Bez uwag</i></p>

17. WRZ. 2018

K&A

IV. W naradzie koordynacyjnej, pomimo zawiadomienia, nie stawili się:

Imię i nazwisko uczestnika	Oznaczenie reprezentowanych podmiotów lub informacja o przyczynach uczestnictwa w naradzie
Przedstawiciel	Urząd Miasta i Gminy we Wrześni
Przedstawiciel	Orange Polska
Przedstawiciel	INEA S.A.
Przedstawiciel	Polskie Sieci Elektroenergetyczne S.A.
Przedstawiciel	Veolia Energia Poznań S.A.
Przedstawiciel	Wielkopolska Sieć Szerokopasmowa S.A.

V. Podpis przewodniczącego narady koordynacyjnej:

Nie podlega opłacie skarbowej

zgodnie z art. 3 ustawy z dnia 16.11.2006 r

o opłacie skarbowej

(Dz. U. 2016.1827 z dnia 2016.11.10 ze zmianami)

z up. STAROSTY

*Łalimowska*  
Joanna Kalinowska  
Inspektor

17. WRZ. 2018

kal



# MAPA DO CELÓW PROJEKTOWYCH

Skala 1 : 500

STAROSTWO POWIATOWE Urząd Starosty Powiatowego (z siedzibą w Wrzesznie)	
Opis: Mapa do celów projektowych, wykonana w oparciu o dane geodezyjne i kartograficzne, stanowiące część ewidencji państwowej zasobu geodezyjnego i kartograficznego, z datą wykonania 13. WRZ. 2018	
(Data)	
W: Powiat Wrzesnia, ul. Wczasowa 21, 62-300 Wrzesnia	
(Miejscowość)	
13. WRZ. 2018	
(Data)	
z up. STAROSTY <i>Kalinańska</i> Joanna Kalinowska Inspektor	

inż. Marek Woźny

62-303 Bierzglinek, ul. Karłowicza 3, tel. 501-161-843  
upr. nr 410/571/P w zakresie inżynierii wodnych  
upr. nr 644/87/A w sprawie inżynierii instalacyjno-inżynierskiej  
w zakresie sił wodociągowych

PE  $\phi$  82 PROJ. PRZEŁ. WODOC.

PVC  $\phi$  160 PROJ. PRZEŁ. KS



**NGK.6640.1289.2018**

miejscowość : **Wrzesnia**

identyfikator i jednostka ewidencyjna : **303005\_4 – m. Wrzesnia**

identyfikator i obręb: **0500 - Wrzesnia**

układ współrzędnych prostokątnych płaskich : **„2000”**

układ wysokościowy: **„Kronsztad”**

arkusz: **13** działka: wg zasięgu

Sekcja: **6.175.17.02.1.4**

**6.175.17.02.3.2**

GEODETA UPRAWNIONY nr rej. 9144

*Piotr Wierzchosławski*

62-300 Wrzesnia, ul. Wczasowa 21

tel. 061/436-33-94, 0 601-808-925

NIP 789-102 29-13 REG 520434825

data opracowania mapy: **25.06.2018**

Poświadczam, że niniejszy dokument został  
opracowany w wyniku prac geodezyjnych  
i kartograficznych, których rezultaty zawiera  
operat techniczny wpisany do ewidencji  
materiałów państwowego zasobu geodezyjnego  
i kartograficznego

**STAROSTA WRZESIŃSKI**

P. 30.30. 2018. 1412

(Identyfikator ewidencyjny materiału zasobu operatu technicznego)

**29 CZE 2018** z up. Starosty

(Data wpisania operatu technicznego do ewidencji materiałów zasobu)

*Małgorzata Nowaczyk*  
Geodeta Powiatowy

(Imię, nazwisko i podpis osoby reprezentującej urząd)

URZĄD WOJEWÓDZKI  
w Poznaniu  
Wydział Planowania Przestrzennego,  
Urbanistyki, Architektury i Nadzoru Budowl.  
61-712 Poznań Al. Stalingradzka 18

Poznań, dnia 9.12. 1987 r.

Nr 544/87/Pw



## Decyzja o stwierdzeniu przygotowania zawodowego

do pełnienia samodzielnych funkcji technicznych  
w budownictwie

Na podstawie § 2 ust. 2 pkt. 2, § 5 ust. 2, § 7  
§ 13 ust. 1 pkt. 4 lit. a  
rozporządzenia Ministra Gospodarki Terenowej i Ochrony Środowiska z dnia 20 lutego 1975 r. w spra-  
wie samodzielnych funkcji technicznych w budownictwie (Dz. U. Nr 8, poz. 46) stwierdza się, że:

Obywatel(ka) **Marek Wiktor WOŹNY**  
(imię i nazwisko)

**inżynier meliorant**

(tytuł naukowy — zawodowy)

urodzony(a) dnia 03.10. 1947 r. w **Głazewie**

posiada przygotowanie zawodowe upoważniające do wykonywania samodzielnych funkcji

**projektanta oraz kierownika budowy i robót**

(rodzaj funkcji)

w specjalności **instalacyjno-inżynieryjnej**

(rodzaj specjalności techniczno-budowlanej)

w zakresie **sieci sanitarnych z ograniczeniem do sieci**

**wodociągowych**

(specjalizacja zawodowa)

Obywatel(ka) Marek Wiktor Woźny  
(imię i nazwisko)


jest upoważniony(a) do:

1. sporządzania projektów sieci wodociągowych - o powszechnie znanych rozwiązaniach konstrukcyjnych i schematach technicznych,
  2. kierowania, nadzorowania i kontrolowania budowy i robót, kierowania i kontrolowania wytwarzania konstrukcyjnych elementów sieci oraz oceniania i badania stanu technicznego w zakresie sieci wodociągowych - o powszechnie znanych rozwiązaniach konstrukcyjnych.
- 
- 

*Woźny*  
Marek Wiktor



(podpis i pieczęć)



P O L S K A  
I Z B A  
I N Ż Y N I E R Ó W  
B U D O W N I C T W A

### Zaświadczenie

o numerze weryfikacyjnym:

WKP-QDT-AI2-3PY \*

Pan Marek Woźny o numerze ewidencyjnym WKP/IS/5726/01  
adres zamieszkania Bierzglinek ul. Morelowa 3, 62-300 Września  
jest członkiem Wielkopolskiej Okręgowej Izby Inżynierów Budownictwa i posiada wymagane  
ubezpieczenie od odpowiedzialności cywilnej.  
Niniejsze zaświadczenie jest ważne do dnia 2018-12-31.

Zaświadczenie zostało wygenerowane elektronicznie i opatrzone bezpiecznym podpisem elektronicznym  
weryfikowanym przy pomocy ważnego kwalifikowanego certyfikatu w dniu 2017-11-28 roku przez:

Włodzimierz Draber, Przewodniczący Okręgowej Rady Wielkopolskiej Okręgowej Izby Inżynierów Budownictwa.

(Zgodnie art. 5 ust 2 ustawy z dnia 18 września 2001 r. o podpisie elektronicznym (Dz. U. 2001 Nr 130 poz. 1450) dane w postaci  
elektronicznej opatrzone bezpiecznym podpisem elektronicznym weryfikowanym przy pomocy ważnego kwalifikowanego certyfikatu są  
równoważne pod względem skutków prawnych dokumentom opatrzonym podpisami własnoręcznymi.)

\* Weryfikację poprawności danych w niniejszym zaświadczeniu można sprawdzić za pomocą numeru weryfikacyjnego zaświadczenia na  
stronie Polskiej Izby Inżynierów Budownictwa [www.plib.org.pl](http://www.plib.org.pl) lub kontaktując się z biurem właściwej Okręgowej Izby Inżynierów  
Budownictwa.

Bierzglinek wrzesień 2018 r.

**O ś w i a d c z e n i e**

Ja niżej podpisany **Marek Woźny** posiadający uprawnienia budowlane  
**Nr 410/PW/81 i nr 544/87/PW** wydane przez **Urząd Wojewódzki**  
**w Poznaniu** po zapoznaniu się z przepisami - art.20 ust.4 ustawy z dnia 7 lipca 1994 r  
– Prawo budowlane ( DZ.U. z 2006r nr 156. poz 1118 z późniejszymi zmianami

O ś w i a d c z a m ż e :

Projekt budowlany

**„ Przyłącze wodno-kanalizacyjne „**  
( tężnia solankowa )

*opracowany dla*

Gminy Września ul. Ratuszowa 1 62-300 Września na działce o nr ewidencyjnym 968/15  
we Wrześni, sporządzony jest zgodnie z obowiązującymi przepisami oraz zasadami  
sztuki budowlanej.

inż. Marek Woźny

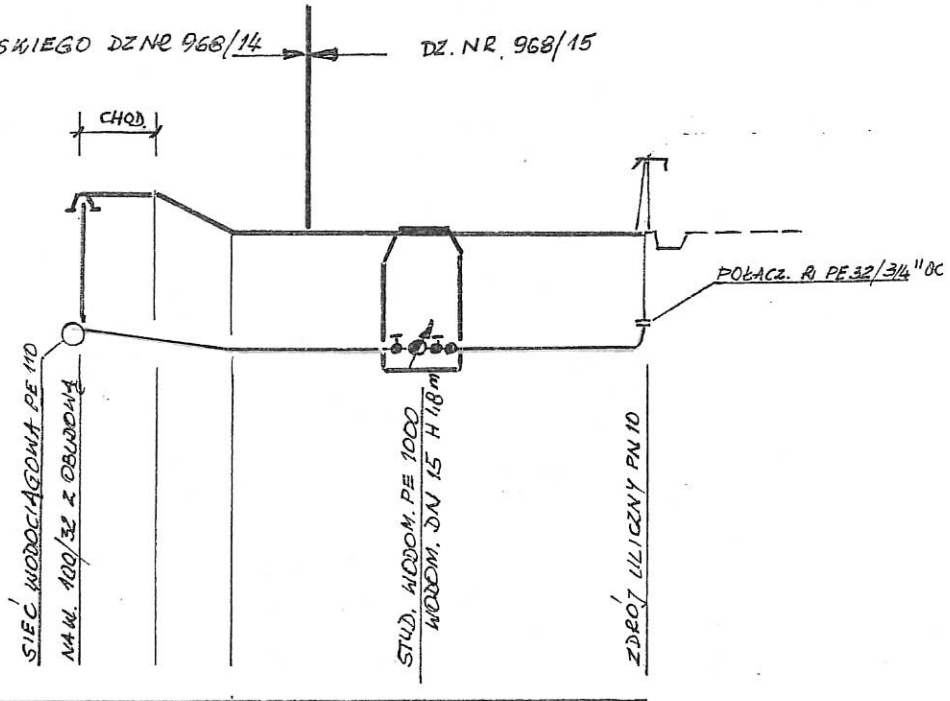
62-303 Bierzglinek, ul. Moralowa 3, tel. 501-161-843  
upr. nr 410/PW w zakresie melioracji wodnych  
upr. nr 544/87 w specjalności Instalacyjno-Inżynieryjno  
w zakresie sieci wodociągowych







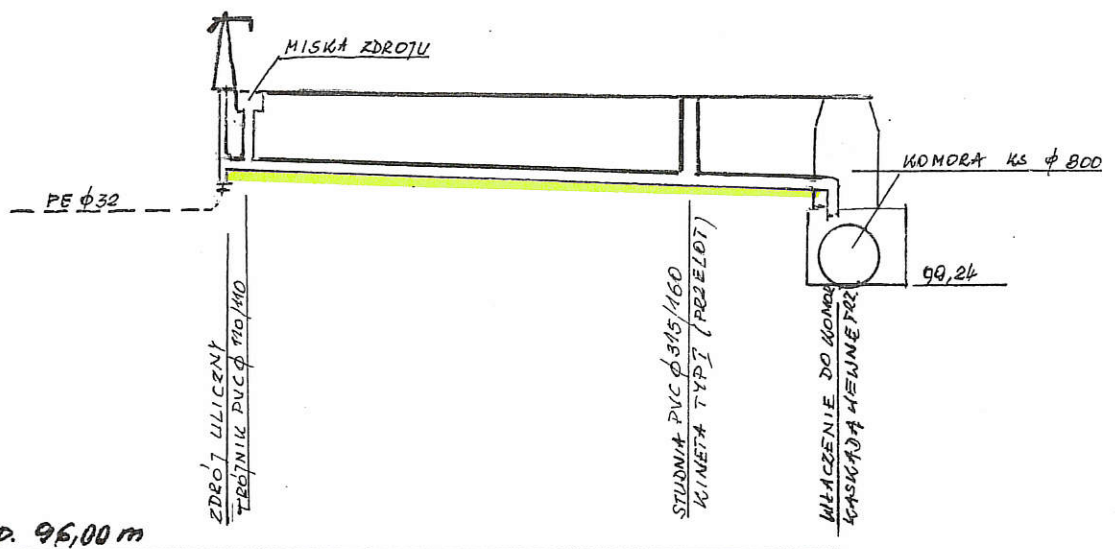
LIL. DMOWSKIEGO DZ NR 968/14      DZ. NR. 968/15



pp. 96.00 m

Rzędne terenu istn.	102,62	102,60	102,10					
Rzędne dna rur	101,00	101,00	100,50					100,50
Głębokości	1,62	1,60	1,60					1,60
Spadek / materiał		/ i = 25%		i = 0,0%				
		PE $\phi$ 32/20 SDR 17 PE 100 PN 10						
Odległości	0,00	1,00	2,00	3,00	4,50			7,50

Inwestor :	Gmina Września ul. Ratuszowa 1 62-300 Września			
Temat :	Przyłącze wodno-kanalizacyjne	Data IX 2018 r		
Obiekt :	Tężnia solankowa Września ul. Dmowskiego - dz nr 968/15			
Treść rysunku:	Profil podłużny przyłącza wody			Skala 1 : 100
Autor projektu:	Imię i Nazwisko	Nr uprawnień	Podpis	Nr rys
	Marek Woźny	544/87/Pw		2



Rzędne terenu istn.		102,10		102,10		101,76
Rzędne dna rur		100,85		100,76		100,73
Głębokości		1,25		1,34		1,03
Spadek / materiał						
Odległości	0,00	0,25		6,00		8,00

<b>Inwestor :</b>	Gmina Września ul. Ratuszowa 1 62-300 Września			
<b>Temat :</b>	Przyłącze wodno-kanalizacyjne	Data IX 2018 r		
<b>Obiekt :</b>	Tężnia solankowa Września ul. Dmowskiego - dz nr 968/15			
<b>Treść rysunku:</b>	Przyłącze kanalizacyjne			Skala 1 : 100
<b>Autor projektu:</b>	Imię i Nazwisko	Nr uprawnień	Podpis	Nr rys
	Marek Woźny	544/87/Pw		3