










MAPA OBSZARU SCALENIA GRUNTÓW WSI SIARY gm. SĘKOWA

obejmująca zakres prac poscaleniowych związanych
z organizacją rolniczej przestrzeni produkcyjnej

skala 1 : 4000

ARKUSZ 2/2

LEGENDA

-  DROGI POZOSTAJĄCE BEZ ZMIAN
-  BUDOWA NOWYCH DRÓG
-  PRZEBUDOWA DRÓG ROLNICZYCH
-  LIKWIDACJA MIEDZ, ZAKRZEWIEŃ ORAZ ZABIEGI REKULTYWACYJNE
-  ZBIORNIK RETENCYJNY
-  PARKING
-  PRZEPUSTY DO BUDOWY
-  PLANOWANE ZADRZEWIENIA
-  DR-2 dł. 0.553km OZNACZENIE DROGI

