

Toszek, dnia 19 kwietnia 2022 r

**IKP.7011. 2 .2022**

## **Zapytanie ofertowe**

na opracowanie dokumentacji projektowej:

**„Budowa parkingu ( miejsce postoju) przy ulicy Dworcowej w Toszku”.**

### **1. Zamawiający:**

**Gmina Toszek**

Siedziba: ul. Bolesława Chrobrego 2, 44-180 Toszek

REGON 27625771

NIP 9691605695

### **2. Opis przedmiotu zamówienia oraz zakres zamówienia:**

- 1) Przedmiotem zamówienia jest wykonanie dokumentacji projektowej.
  - a) Projekt budowlany na budowę zjazdu z drogi wojewódzkiej Nr 907 na działkę nr 264/5 powinien być zaprojektowany zgodnie z decyzją Nr WD-U.6015.Z-346.2021.DFAM.194.2021 z dnia 03.12.2021r.
  - b) Projekt budowlany utwardzenia terenu części działki Nr 264/5

### **3. Przedmiot zamówienia obejmuje wykonanie:**

- 1) Projektu budowlanego na: „Budowę zjazdu z drogi wojewódzkiej 907 przy ulicy Dworcowej w Toszku sporządzonego w oparciu o ustawę z dnia 7 lipca 1994 r. Prawo budowlane ( Dz. U. z 2021 poz. 2351.) i Rozporządzenia Ministra Rozwoju z dnia 11 września 2020 r w sprawie szczegółowego zakresy i formy projektu budowlanego (Dz. U. z 2020 poz. 1609).
- 2) Koncepcji przedstawiającej 2 warianty utwardzenia terenu ( np. geokrata z wypełnieniem kruszywem lub ażur zgodnie z załączonym wzorem lub inny zaproponowany przez Wykonawcę) wraz z określeniem kosztów wykonania każdego wariantu.
- 3) Projektu budowlanego utwardzenia terenu części działki Nr 264/5, uwzględniającego możliwość równoczesnego parkowania co najmniej 32 samochodów osobowych ( w tym 2 miejsca dla osoby niepełnosprawnej ) sporządzonego w oparciu o ustawę z dnia 7 lipca 1994 r. Prawo budowlane ( Dz. U. z 2021 poz. 2351.)
- 4) Uzyskanie w imieniu Zamawiającego niezbędnych opinii , uzgodnień pozwoleń lub zgłoszeń.
- 5) Zamawiający otrzyma od oferenta:
  - a) Wydruk w/w projektu - 4 egzemplarze wersji oryginalnej,
  - b) wersję elektroniczną w/w projektu na płycie CD- 1 egz.

- 6) Przedmiary robót dla opracowania jw. sporządzonego w oparciu o obowiązujące przepisy w tej sprawie.
  - a) wydruk przedmiaru robót - 3 egzemplarze w wersji papierowej,
  - b) wersję elektroniczną przedmiaru robót na płycie CD - 1 egz.
- 7) Kosztorys inwestorski dla opracowania jw. sporządzonego metodą szczegółową.
  - a) 3 egzemplarze w wersji papierowej,
  - b) wersję elektroniczną kosztorysu inwestorskiego na płycie CD - 2 egz.
- 8) Specyfikacji technicznego wykonania i odbioru robót budowlanych
  - a) wydruk specyfikacji technicznego wykonania i odbioru robót budowlanych - 2 egz,
  - b) wersję elektroniczną na płycie CD - 1 egz.

#### **4. Inne wymagania, które należy uwzględnić przy realizacji zamówienia:**

- 1) Wykonanie mapy do celów projektowych.
- 2) Dokonanie uzgodnienia z Zamawiającym, oraz Zarządem Województwa Śląskiego projektu zjazdu.
- 3) Informowanie Zamawiającego o stopniu zaawansowania prac oraz proponowanych rozwiązań projektowych.
- 4) Dokumentacja budowlana wymaga uzgodnienia z Inwestorem we wszystkich fazach projektowania.
- 5) Projektowane technologie, urządzenia oraz materiały winny być dopuszczone do obrotu i stosowania w budownictwie przy przestrzeganiu Polskich Norm przenoszących europejskie normy zharmonizowane.
- 6) Zakazuje się użycia nazw własnych produktów w projektach technicznych oraz przedmiarach robót.
- 7) Oferent ponosi pełną odpowiedzialność za spełnienie przez projekt wymogów określonych w obowiązujących przepisach prawa
- 8) W przypadku ujawnienia wad projektu po jego odbiorze oferent zobowiązuje się do ich nieodpłatnego usunięcia w terminie określonym przez Zamawiającego w pisemnym powiadomieniu o ujawnieniu wad projektu. Realizacja obowiązków określonych w zdaniu poprzedzającym nie wyklucza prawa do dochodzenia przez Zamawiającego odszkodowania.
- 9) Zaleca się, aby oferent dokonał wizji lokalnej w terenie, dla którego ma być opracowana dokumentacja projektowa oraz uzyskał wszelkie niezbędne informacje, które mogą być konieczne do przygotowania oferty oraz zdobył na swoją własną odpowiedzialność i ryzyko, wszelkie dodatkowe informacje, które mogą być konieczne do przygotowania oferty oraz do skalkulowania wynagrodzenia za wykonanie przedmiotu zamówienia

#### **5. Rodzaje i opis kryteriów, którymi Zamawiający będzie się kierował przy wyborze oferty.**

Przy wyborze ofert Zamawiający będzie się kierował następującymi kryteriami:

Kryterium: najniższa CENA 100%

#### **6. Termin realizacji zamówienia:**

Dokumentację projektową wraz z wymaganymi pozwoleniami należy dostarczyć do Zamawiającego w terminie 130 dni od daty zawarcia umowy.

**7. Miejsce, sposób i termin składania ofert.**

oferty należy przesłać drogą elektroniczną za pośrednictwem platformy dostępnej pod adresem internetowym <https://platformazakupowa.pl/pn/toszek>

**w terminie do dnia 22 kwietnia 2022 r godz. 11:00**

**8. Osobą do kontaktów w sprawie niniejszego zapytania jest:**


Mariusz Poloczek – Inspektor w Referacie Inwestycji Spraw Komunalnych i Planowania Przestrzennego tel. (32) 2378031 ; m.poloczek@toszek.pl

9. Oferta musi być podpisana przez osobę upoważnioną do reprezentowania Wykonawcy, zgodnie z formą reprezentacji oferenta określoną w rejestrze handlowym lub innym dokumencie właściwym dla formy organizacji oferenta.

10. Niniejsze zapytanie cenowe nie stanowi żadnego zobowiązania ze strony Gminy Toszek. Takie zobowiązanie powstaje dopiero z chwilą podpisania umowy z wybranym Wykonawcą. Gmina Toszek może do momentu podpisania umowy zrezygnować z wykonania zamówienia lub odwołać postępowanie udzielenia zamówienia bez podania przyczyny, a oferenci nie mają w takiej sytuacji prawa do żadnego odszkodowania.

  
Zastępca Burmistrza  
mgr Piotr Kunce

  
INSPEKTOR  
Mariusz Poloczek

Kierownik Referatu  
Referat Inwestycji, Spraw Komunalnych  
i Planowania Przestrzennego  
  
inż. Jacek Doliński



# MAPKA DOGLĘDOWA



Wydruk w skali 1:500

Wydruk z systemu WebEWD


Sporządził: GOSC

Udokumentowane informacje nie są dokumentami w postępowaniach administracyjnych i innych. Materiały zawierające informacje z powiatowego zasobu geodezyjnego i kartograficznego (w tym dane z operatu ewidencji gruntów i budynków Starostwa Powiatowego w Gliwicach) należy zamawiać w Wydziale Geodezji. Dokumenty zawierające inne informacje przetwarzane w Wewnętrznym Portalu Mapowym należy zamawiać w wydziałach merytorycznych, odpowiedzialnych za aktualizację tych danych.



**ZARZĄD WOJEWÓDZTWA  
ŚLĄSKIEGO**

Adres do korespondencji:  
Zarząd Dróg Wojewódzkich w Katowicach  
ul. Lechicka 24, 40-609 Katowice  
tel. 32/ 78 19 185 (186)



Katowice, dnia 03.12.2021r.

**GMINA TOSZEK  
UL. B. CHROBREGO 2  
41-180 TOSZEK**

**DECYZJA**

**WD-U.6015.Z-346.2021.DFAM. 19394 .21**

Działając na podstawie art. 21 ust. 1a ustawy z dnia 21 marca 1985r. o drogach publicznych (Dz. U. z 2021r. poz. 1376, tekst jednolity, ze zm.), Uchwały nr 176/99/VI/2020 Zarządu Województwa Śląskiego z dnia 29.01.2020r., (Pełnomocnictwo nr 83/20 z dnia 29.01.2020r. Zarządu Województwa Śląskiego), Uchwały nr 177/99/VI/2020 Zarządu Województwa Śląskiego z dnia 29.01.2020r. (Pełnomocnictwo nr 84/20 z dnia 29.01.2020r. Zarządu Województwa Śląskiego), Uchwały Nr 1907/69/V/2015 Zarządu Województwa Śląskiego z dnia 6 października 2015 r. (Pełnomocnictwo Nr 00295/2015 z dnia 6 października 2015 r.), zgodnie z art. 104 ustawy z dnia 14 czerwca 1960r. Kodeks postępowania administracyjnego (Dz. U. z 2021r. poz. 735, tekst jednolity),

Po rozpatrzeniu wniosku zastępcy Burmistrza gminy Toszek Pana:

**PIOTR KUNCE**

w sprawie wydania zezwolenia na lokalizację zjazdu z drogi wojewódzkiej nr 907 na działkę nr 246/5 w miejscowości Toszek, na podstawie art. 29 ust. 1 w/w Ustawy o drogach publicznych.

**Zezwalam**

**GMINIE TOSZEK ZAM. UL. BOLESŁAWA CHROBREGO 2, 44-180 TOSZEK**

na lokalizację zjazdu z drogi wojewódzkiej nr 907 na działkę nr 246/5 w miejscowości Toszek, przy uwzględnieniu poniższych parametrów techniczno – lokalizacyjnych:

- Zjazd, należy projektować i wybudować, zgodnie z par. 77 i 79 Rozporządzenia Ministra Transportu i Gospodarki Morskiej z dnia 02 marca 1999r (Dz. U. z 2016, poz. 124, tekst jednolity) jako zjazd indywidualny.
- Zjazd należy lokalizować w miejscu istniejącej w linii ogrodzenia bramy wjazdowej.
- Jezdnię na zjeździe należy zaprojektować o szerokości nie większej niż 5m.
- Nawierzchnię na zjeździe należy projektować z kostki betonowej koloru grafitowego
- Przekięcie krawędzi nawierzchni zjazdu i drogi należy zaprojektować skosem 1:1.
- W krawędzi jezdni należy zaprojektować stojący krawężnik najazdowy o wymiarach 20x22x100cm na ławie betonowej z oporem. Nawierzchnię zjazdu projektować jako wyniesioną w stosunku do nawierzchni jezdni drogi wojewódzkiej na wysokość 4cm.
- W ramach budowy zjazdu należy przebudować chodnik w niezbędnym zakresie.

### Pouczenie o obowiązkach Inwestora

1. Przed rozpoczęciem robót budowlanych Inwestor jest zobowiązany:
  - do dokonania czynności wymaganych przepisami ustawy z dnia 7 lipca 1994r, - Prawo budowlane po wcześniejszym uzgodnieniu z zarządcą drogi dokumentacji zjazdu (do uzgodnienia należy przedłożyć min. 3 egz. dokumentacji wykonanej przez osobę posiadającą odpowiednie uprawnienia budowlane);
  - uzyskania zezwolenia zarządcy drogi na prowadzenie robót w pasie drogowym, zgodnie z zapisem art. 40 ust. 2 pkt 1 ustawy z dnia 21 marca 1985r, o drogach publicznych. Przystąpienie do robót bez wymaganego zezwolenia na zajęcie pasa drogowego skutkuje nałożeniem kary pieniężnej, zgodnie z ustawą o drogach publicznych.
2. Zjazd, należy wybudować własnymi środkami zgodnie z art. 29 ust. 1 w/w ustawy o drogach publicznych. Zarządca drogi w trakcie planowej przebudowy drogi dokona przebudowy wyłącznie zjazdów dotychczas istniejących, zgodnie z zapisem art. 29 ust. 2 wyżej cytowanej Ustawy.
3. Przedmiotowa inwestycja wymagać będzie wykonania projektu docelowej organizacji ruchu w przypadku konieczności zmiany oznakowania drogi oraz na czas wykonywania robót związanych z budową zjazdu i uzyskaniu zatwierdzenia.
4. W przypadku kolizji układu komunikacyjnego z istniejącymi urządzeniami lub sieciami zlokalizowanymi w pasie drogowym, Inwestor na własny koszt dokona zabezpieczenia lub przełożenia kolidującego urządzenia lub sieci.
5. Zarządca drogi informuje, że w ramach ewentualnej przebudowy drogi mogą wystąpić okoliczności ograniczające dostęp do w/w działki w relacjach lewoskrętnych, np. w obszarach skanalizowanych skrzyżowań, w rejonach przejść dla pieszych, na odcinkach na których projektowane będą szykany uspokajające ruch itp.
6. Utrzymanie zjazdu łącznie ze znajdującym się pod nim przepustem, zgodnie z art. 30 Ustawy z dnia 21 marca 1985r, o drogach publicznych, należy do właściciela gruntów przyległych do drogi.
7. N/n decyzja nie zezwala na dysponowanie nieruchomością stanowiącą pas drogi wojewódzkiej.


### Uzasadnienie

Decyzja w całości uwzględnia żądanie strony, wobec tego zgodnie z art. 107 par. 4 Kpa odstąpiono od jej uzasadnienia.

### Pouczenie:

Od n/n decyzji przysługuje odwołanie do Samorządowego Kolegium Odwoławczego w Katowicach, za pośrednictwem Zarządu Województwa Śląskiego, ul. Lechicka 24, 40-609 Katowice – w terminie 14 dni od dnia otrzymania niniejszej decyzji. Adres do korespondencji: Zarząd Województwa Śląskiego, ul. Lechicka 24, 40-609 Katowice  
Zgodnie z art. 127a § 1 ustawy z dnia 14 czerwca 1960r. Kodeks postępowania administracyjnego strona nn. postępowania administracyjnego ma prawo do zrzeczenia się odwołania od nn. decyzji. Zgodnie z art. 127a § 2 ustawy z dnia 14 czerwca 1960r. Kodeks postępowania administracyjnego z dniem doręczenia przez ostatnią ze stron nn. postępowania organowi administracji publicznej oświadczenia o zrzeczeniu się prawa do wniesienia odwołania, nn. decyzja staje się ostateczna i prawomocna.  
N/n decyzja lokalizacyjna zgodnie z art. 29 ust. 4 w/w ustawy wygasa, jeżeli w ciągu 3 lat od daty jego wydania przedmiotowy zjazd nie zostanie wybudowany.

Pobrano opłatę skarbową w kwocie 82,00zł zgodnie z częścią II, ust. 4, pkt 2, kol. 3 załącznika Ustawy z dnia 16 listopada 2006r o opłacie skarbowej ( Dz. U. z 2021, poz. 1923, tekst jednolity).

  
ZARZĄD  
WOJEWÓDZTWA ŚLĄSKIEGO  
Andrzej Machowski  
ds. Zarządca drogi wojewódzkiej  
Zarządu Województwa Śląskiego w Katowicach

Otrzymują:  
1 ADRESAT  
2 WD-U.6015.Z a/a



