



Czersk, 2018-03-23

WG.7230.1.26.2018

### Decyzja

Na podstawie art. 39 ust. 3 i 3a oraz art. 40 ust. 1, ust. 2, ust. 3, i ust. 4 ustawy z dnia 21 marca 1985 r. o drogach publicznych (tekst jednolity Dz.U. z 2017 poz. 2222 ze zm.) oraz art. 104 Ustawy z dnia 14 czerwca 1960 r. Kodeks postępowania administracyjnego (tekst jednolity Dz. U. z 2017 r. poz. 1257).

Po rozpatrzeniu wniosku Firmy Zakład Usług Komunalnych sp. z o.o. w Czersku, ul. Kilińskiego 15, 89-650 Czersk, z dnia 21.03.2018 roku w sprawie lokalizacji urządzenia- sieci wodociągowej.

#### Burmistrz Czerska

Zezwala na zlokalizowanie i umieszczenie sieci wodociągowej – niezwiązanego z potrzebami zarządzania drogami lub potrzebami ruchu drogowego, w pasie drogowym drogi gminnej w miejscowości Czersk w ciągu ulicy Leśnej, Bukowej, Polnej, Kwiatowej i Kosobudzkiej, działka drogowa nr 215/11, 216/21, 218/1, 218/2, 234/4, 235/1, 235/18, 235/19, 238/15, 242, 243/1, 270/3, 2174/2, 2175/2, 2263/1, 2266 w obrębie ewidencyjnym Czersk Miasto, zgodnie z załączonym projektem zagospodarowania terenu.

Zobowiązuje się inwestora przed rozpoczęciem robót budowlanych w pasie drogowym do:

- uzyskania pozwolenia na budowę lub zgłoszenia budowy albo wykonywania robót budowlanych lub uzyskania pozwolenia na budowę przedmiotowej inwestycji lub przystąpienia do realizacji na podstawie art. 29a ustawy z dnia 7 lipca 1999 r. Prawo Budowlane (Dz.U.2017.1332 ze zm.);
- uzgodnienia z zarządcą drogi, przed uzyskaniem pozwolenia na budowę, projektu budowlanego obiektu lub urządzenia - uzgodniono;
- uzyskania zezwolenia zarządcy drogi na zajęcie pasa drogowego, dotyczącego prowadzenia robót w pasie drogowym lub na umieszczenie w nim obiektu lub urządzenia

Ustala się następujące warunki zezwolenia:

- Należy zachować wszelkie parametry zawarte w projekcie,
- Wszystkie prace prowadzone w pasie drogowym winny być odpowiednio zabezpieczone (ogrodzone i oznakowane),
- Sieć wodociągową należy wykonać zgodnie z zał. rysunkiem,
- przywrócić do stanu pierwotnego nawierzchnię drogi wg niżej wymienionych warunków:
  - nawierzchnię z płyt YOMB przełożyć na całej szerokości drogi na podsypce piaskowej o grubości 15 cm, po wcześniejszym zagęszczeniu podłoża a następnie uzupełnić piaskiem spoiny,
  - uzupełnić nawierzchnię drogi tłuczeniem ( warstwa o grubości min 15 cm) w miejscu gdzie prowadzone były wykopy,
  - zagęścić część pasa drogowego gdzie prowadzone były wykopy,
  - uporządkować pobocze drogi
- Zawiadomić o terminie zakończenia prac w pasie drogowym Urząd Miejski w Czersku celem dokonania protokolarnego odbioru (podać nr decyzji)
- W przypadku kolizji w/w sieci z elementami pasa drogowego, podczas przebudowy pasa drogowego, inwestor na własny koszt dokona przełożenia lub zabezpieczenia uzgodnionej sieci,
- Koszt budowy lub przebudowy urządzeń w pasie drogowym związane z wykonaniem zadania ponosi inwestor.

- W przypadku naruszenia praw osób trzecich, spowodowania awarii urządzeń obcych, zaistnienia w związku z zajęciem terenu wypadków i kolizji, skutki ponosi inwestor umieszczający urządzenia w pasie drogowym,
- Zarządca drogi wyraża zgodę na dysponowanie gruntem dla potrzeb wykonania uzgodnionego obiektu zgodnie z art. 32 ust. 4 pkt.2 ustawy z dnia 07 lipca 1994 r. Prawo Budowlane (Dz.U.2017.1332 ze zm.) dla działki drogowej należącej do Gminy Czersk, dz. nr 215/11, 216/21, 218/1, 218/2, 234/4, 235/1, 235/18, 235/19, 238/15, 242, 243/1, 270/3, 2174/2, 2175/2, 2263/1, 2266 (obr. ewid. Czersk Miasto)
- Niniejsza decyzja lokalizacyjna jest ważna przez rok od daty wydania.
- Integralną część decyzji stanowi opieczętowny i podpisany przez osobę upoważnioną załącznik rysunkowy

#### Uzasadnienie

Zgodnie z art. 39 ust.1 pkt. 1 ustawy o drogach publicznych zabronione jest dokonywanie w pasie drogowym czynności, które mogłyby powodować niszczenie lub uszkodzenie drogi i jej urządzeń albo zmniejszenie jej trwałości oraz zagrażać bezpieczeństwu ruchu drogowego. Wyjątek stanowi art. 39 ust. 3 w/w ustawy zgodnie, z którym w szczególnie uzasadnionych przypadkach umieszczenia w pasie drogowym urządzeń niezwiązanych z potrzebami ruchu może nastąpić wyłącznie za zezwoleniem właściwego zarządcy drogi.

Zgodnie z art. 39 ust. 3a w/w ustawy w decyzji administracyjnej zezwalającej na lokalizację obiektów budowlanych lub urządzeń określa się w szczególności rodzaj inwestycji, sposób, miejsce i warunki jej umieszczenia w pasie drogowym oraz pouczenie inwestora, że przed rozpoczęciem robót budowlanych jest zobowiązany do:

- 1) uzyskania pozwolenia na budowę lub zgłoszenia budowy albo wykonywania robót budowlanych lub uzyskania pozwolenia na budowę przedmiotowej inwestycji lub przystąpienia do realizacji na podstawie art. 29a ustawy z dnia 7 lipca 1999 r. Prawo Budowlane (Dz.U.2017.1332 ze zm.);
- 2) uzgodnienia z zarządcą drogi, przed uzyskaniem pozwolenia na budowę, projektu budowlanego obiektu lub urządzenia,
- 3) uzyskania zezwolenia zarządcy drogi na zajęcie pasa drogowego, dotyczącego prowadzenia robót w pasie drogowym lub na umieszczenie w nim obiektu lub urządzenia.

W niniejszej sprawie zachodzą przesłanki określone w art. 39 ust. 3 ustawy uzasadniające wyrażenie zgody na lokalizowanie urządzenia w pasie drogi gminnej w miejscowości Czersk (dz. dr. nr 215/11, 216/21, 218/1, 218/2, 234/4, 235/1, 235/18, 235/19, 238/15, 242, 243/1, 270/3, 2174/2, 2175/2, 2263/1, 2266 ob. ewid. Czersk Miasto) zgodnie z załączonym projektem zagospodarowania terenu.

Decyzja jest zgodna z wolą stron

Zgodnie z warunkami decyzji inwestor przed przystąpieniem do prowadzenia robót w pasie drogowym, zobowiązany jest uzyskać od zarządcy drogi decyzję zezwalającą na zajęcie pasa drogowego zgodnie z art. 40 ust. 1 w/w ustawy

#### Pouczenie

Od niniejszej decyzji przysługuje odwołanie do Samorządowego Kolegium Odwoławczego w Słupsku za pośrednictwem organu wydającego decyzję w terminie 14 dni od dnia jej doręczenia.

W trakcie biegu terminu do wniesienia odwołania strona może zrzec się prawa do wniesienia odwołania wobec organu administracji publicznej, który wydał decyzję. Z dniem doręczenia organowi administracji publicznej oświadczenia o zrzeczeniu się prawa do wniesienia odwołania przez ostatnią ze stron postępowania, decyzja staje się ostateczna i prawomocna, co oznacza, iż decyzja podlega natychmiastowemu wykonaniu i brak jest możliwości zaskarżenia decyzji do Wojewódzkiego Sądu

ZA ZGODNOŚĆ Z ORYGINAŁEM

Chojnice, dnia 30-03-2018

8c9b2d63-9e2e-e811-9960-74867ae26072  
Sporządził(a): Szyca Iwona

Strona 2

Administracyjnego. Nie jest możliwe skuteczne cofnięcie oświadczenia o zrzeczeniu się prawa do wniesienia odwołania.

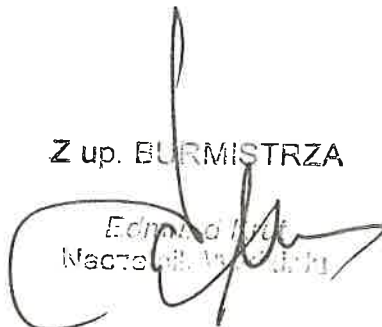
Jeżeli niniejsza decyzja została wydana z naruszeniem przepisów postępowania, a konieczny do wyjaśnienia zakres sprawy ma istotny wpływ na jej rozstrzygnięcie, na zgodny wniosek wszystkich stron zawarty w odwołaniu, organ odwoławczy przeprowadza postępowanie wyjaśniające w zakresie niezbędnym do rozstrzygnięcia sprawy. Organ odwoławczy przeprowadza postępowanie wyjaśniające także wówczas, gdy jedna ze stron zawarła w odwołaniu wniosek o przeprowadzenie przez organ odwoławczy postępowania wyjaśniającego w zakresie niezbędnym do rozstrzygnięcia sprawy, a pozostałe strony wyraziły na to zgodę w terminie czternastu dni od dnia doręczenia im zawiadomienia o wniesieniu odwołania, zawierającego wniosek o przeprowadzenie przez organ odwoławczy postępowania wyjaśniającego w zakresie niezbędnym do rozstrzygnięcia sprawy

**Otrzymują:**

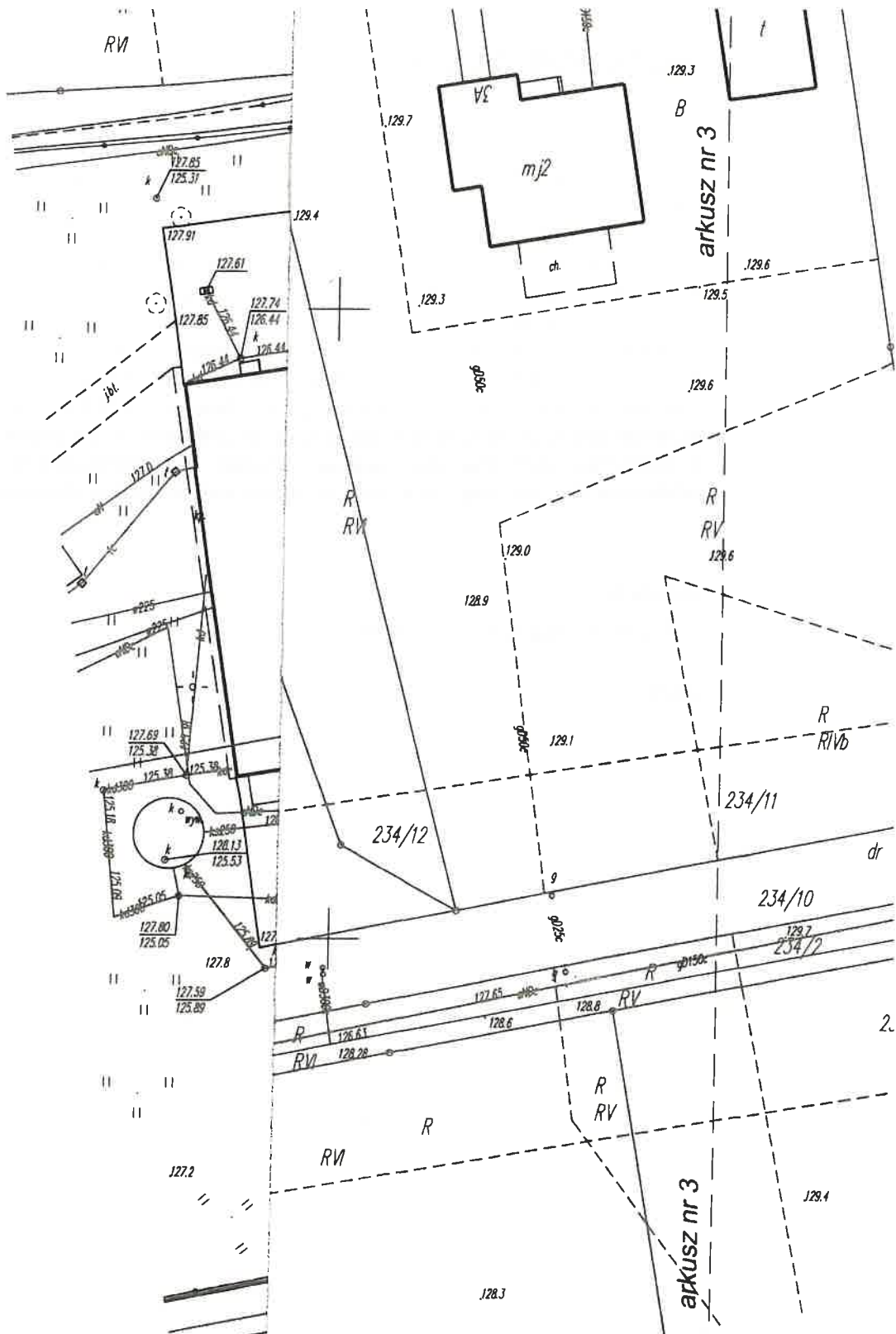
1. Zakład Usług Komunalnych Sp. z o. o.

a/a (IS)

Z up. BURMISTRZA  
Edmunda Iwona  
Naczelnik Wydziału



ZA ZGODNOŚĆ Z ORYGINAŁEM  
Chojnice, dnia 30-03-2018



Miejscowość: 89-650 Czernik, ul. Kościuszki 27

tel: 523954811, fax: 523954811

data: 28.03.2018

nr ewid. upraw: 215/11, 218/1, 218/2, 222/7, 231/5, 234/4, 235/1, 235/18, 235/19, 238/15, 242, 243/1, 270/3, 2174/2, 2175/2, 2263/1, 2266 - obr. msc. Czernik

nr ewid. upraw: 215/11, 218/1, 218/2, 222/7, 231/5, 234/4, 235/1, 235/18, 235/19, 238/15, 242, 243/1, 270/3, 2174/2, 2175/2, 2263/1, 2266 - obr. msc. Czernik

nr ewid. upraw: 215/11, 218/1, 218/2, 222/7, 231/5, 234/4, 235/1, 235/18, 235/19, 238/15, 242, 243/1, 270/3, 2174/2, 2175/2, 2263/1, 2266 - obr. msc. Czernik

nr ewid. upraw: 215/11, 218/1, 218/2, 222/7, 231/5, 234/4, 235/1, 235/18, 235/19, 238/15, 242, 243/1, 270/3, 2174/2, 2175/2, 2263/1, 2266 - obr. msc. Czernik

nr ewid. upraw: 215/11, 218/1, 218/2, 222/7, 231/5, 234/4, 235/1, 235/18, 235/19, 238/15, 242, 243/1, 270/3, 2174/2, 2175/2, 2263/1, 2266 - obr. msc. Czernik

nr ewid. upraw: 215/11, 218/1, 218/2, 222/7, 231/5, 234/4, 235/1, 235/18, 235/19, 238/15, 242, 243/1, 270/3, 2174/2, 2175/2, 2263/1, 2266 - obr. msc. Czernik

nr ewid. upraw: 215/11, 218/1, 218/2, 222/7, 231/5, 234/4, 235/1, 235/18, 235/19, 238/15, 242, 243/1, 270/3, 2174/2, 2175/2, 2263/1, 2266 - obr. msc. Czernik

nr ewid. upraw: 215/11, 218/1, 218/2, 222/7, 231/5, 234/4, 235/1, 235/18, 235/19, 238/15, 242, 243/1, 270/3, 2174/2, 2175/2, 2263/1, 2266 - obr. msc. Czernik

nr ewid. upraw: 215/11, 218/1, 218/2, 222/7, 231/5, 234/4, 235/1, 235/18, 235/19, 238/15, 242, 243/1, 270/3, 2174/2, 2175/2, 2263/1, 2266 - obr. msc. Czernik

nr ewid. upraw: 215/11, 218/1, 218/2, 222/7, 231/5, 234/4, 235/1, 235/18, 235/19, 238/15, 242, 243/1, 270/3, 2174/2, 2175/2, 2263/1, 2266 - obr. msc. Czernik

nr ewid. upraw: 215/11, 218/1, 218/2, 222/7, 231/5, 234/4, 235/1, 235/18, 235/19, 238/15, 242, 243/1, 270/3, 2174/2, 2175/2, 2263/1, 2266 - obr. msc. Czernik

nr ewid. upraw: 215/11, 218/1, 218/2, 222/7, 231/5, 234/4, 235/1, 235/18, 235/19, 238/15, 242, 243/1, 270/3, 2174/2, 2175/2, 2263/1, 2266 - obr. msc. Czernik

nr ewid. upraw: 215/11, 218/1, 218/2, 222/7, 231/5, 234/4, 235/1, 235/18, 235/19, 238/15, 242, 243/1, 270/3, 2174/2, 2175/2, 2263/1, 2266 - obr. msc. Czernik

nr ewid. upraw: 215/11, 218/1, 218/2, 222/7, 231/5, 234/4, 235/1, 235/18, 235/19, 238/15, 242, 243/1, 270/3, 2174/2, 2175/2, 2263/1, 2266 - obr. msc. Czernik

nr ewid. upraw: 215/11, 218/1, 218/2, 222/7, 231/5, 234/4, 235/1, 235/18, 235/19, 238/15, 242, 243/1, 270/3, 2174/2, 2175/2, 2263/1, 2266 - obr. msc. Czernik

nr ewid. upraw: 215/11, 218/1, 218/2, 222/7, 231/5, 234/4, 235/1, 235/18, 235/19, 238/15, 242, 243/1, 270/3, 2174/2, 2175/2, 2263/1, 2266 - obr. msc. Czernik

nr ewid. upraw: 215/11, 218/1, 218/2, 222/7, 231/5, 234/4, 235/1, 235/18, 235/19, 238/15, 242, 243/1, 270/3, 2174/2, 2175/2, 2263/1, 2266 - obr. msc. Czernik

nr ewid. upraw: 215/11, 218/1, 218/2, 222/7, 231/5, 234/4, 235/1, 235/18, 235/19, 238/15, 242, 243/1, 270/3, 2174/2, 2175/2, 2263/1, 2266 - obr. msc. Czernik

nr ewid. upraw: 215/11, 218/1, 218/2, 222/7, 231/5, 234/4, 235/1, 235/18, 235/19, 238/15, 242, 243/1, 270/3, 2174/2, 2175/2, 2263/1, 2266 - obr. msc. Czernik

Niniejszym oświadczam, że projekt budowlany opracowano metodą elektroniczną na bazie mapy zasadniczej, która jest zgodna z oryginałem przyjętym do zasobu Powiatowego Ośrodka Dokumentacji Geodezyjnej i Kartograficznej w Chojnicach, ID nr 6640.3156.2017

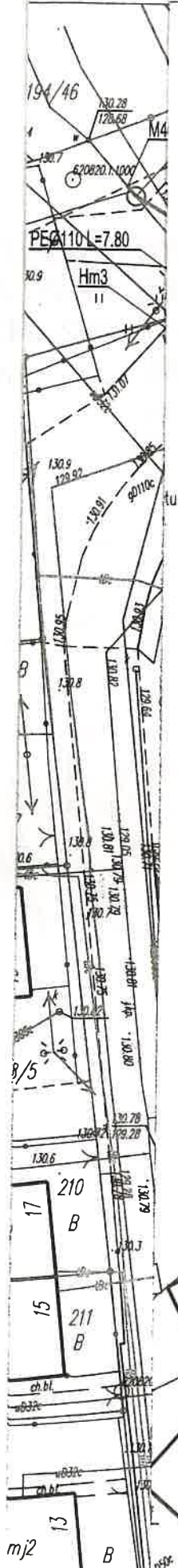
Jan Wiśniewski

<p>NAZWA I MIEJSCE INWESTYCJI:</p> <p><b>Budowa sieci wodociągowej</b>          msc. Czernik, ulice: Leśna, Bukowa, Polna, Kwiatowa, Kołobudzka          dz. geod. nr: 215/11, 218/1, 218/2, 222/7, 231/5, 234/4, 235/1, 235/18, 235/19, 238/15, 242, 243/1, 270/3, 2174/2, 2175/2, 2263/1, 2266 - obr. msc. Czernik</p>			
<p>INWESTOR:</p> <p>Zakład Usług Komunalnych          sp. z o.o. w Czerniku          ul. Kilińskiego 15          89-650 Czernik</p>	<p>PROJEKTANT BR. SANITARNEJ:</p> <p>mgr inż. Jan Wiśniewski          Nr ewid. upraw. KUP/0053/PODS/11</p>	<p>PODPIS:</p>	
<p>PRZEDMIOT:</p> <p>Projekt zagospodarowania działek</p>	<p>SPRAWDZAJĄCY BR. SANITARNEJ:</p> <p>mgr inż. Piotr Golański          Nr ewid. upraw. POM/0030/PWOS/13</p>	<p>PODPIS:</p>	
<p>BRANŻA:</p> <p>sanitarna</p>	<p>ASYSTENT PROJEKTANTA:</p> <p>mgr inż. Tomasz Maciejewicz</p>	<p>PODPIS:</p>	
<p>DATA:</p> <p>19.02.2018 r.</p>	<p>SKALA:</p> <p>1:500</p>	<p>NR RYSUNKU:</p> <p>Z-1.1</p>	<p>STRONA:</p>

ZA ZGODNOŚĆ Z ORYGINAŁEM

Chojnice, dnia 30-03-2018

*dołączony projekt sieci wodociągowej*  
*z uwzględnieniem*  
*z dnia 28.03.2018*



# PROJEKT ZAGOSPODAROWANIA DZIAŁEK

## nr 215/11, 216/21, 218/1, 218/2, 222/7, 231/5, 234/4, 235/1, 235/18, 235/19, 238/15, 242, 243/1, 270/3, 2174/2, 2175/2, 2263/1, 2266 - obr. i msc. Czersk

SKALA 1:500

Urząd Miejski 89-650 Czersk, ul. Kościuszki 27  
tel: 523954860, fax: 523954811

Uzgodnienie Nr *201.16.2018* z dnia *23.03.2018*  
Projekt *zagospodarowanie terenu*  
Droga gminna nr *215/11, 216/21, 218/1, 218/2, 222/7, 231/5, 234/4, 235/1, 235/18, 235/19, 238/15, 242, 243/1, 270/3, 2174/2, 2175/2, 2263/1, 2266*

- Uzgodniono na następujących warunkach: *213/1, 213/3, 2174/2, 2175/2, 2263/1, 2266*
- 1/ roboty w pasie drogowym będą prowadzone zgodnie z zezwoleniem wydanym przez Urząd Miejski na pisemny wniosek inwestora lub wykonawcy, złożony w wymaganym terminie przed rozpoczęciem robót
  - 2/ odległość obiektów budowlanych od krawędzi jezdni min. *2,14*
  - 3/ *del. obj. 214 w wodociągowej*

Czersk, dnia *26.03.2018*

Z up. **EDMUNDA KWIATKOWSKA**  
pieczęć inżynierska podpis  
*Edmund Kwiatkowski*  
inżynier

### OZNACZENIA:

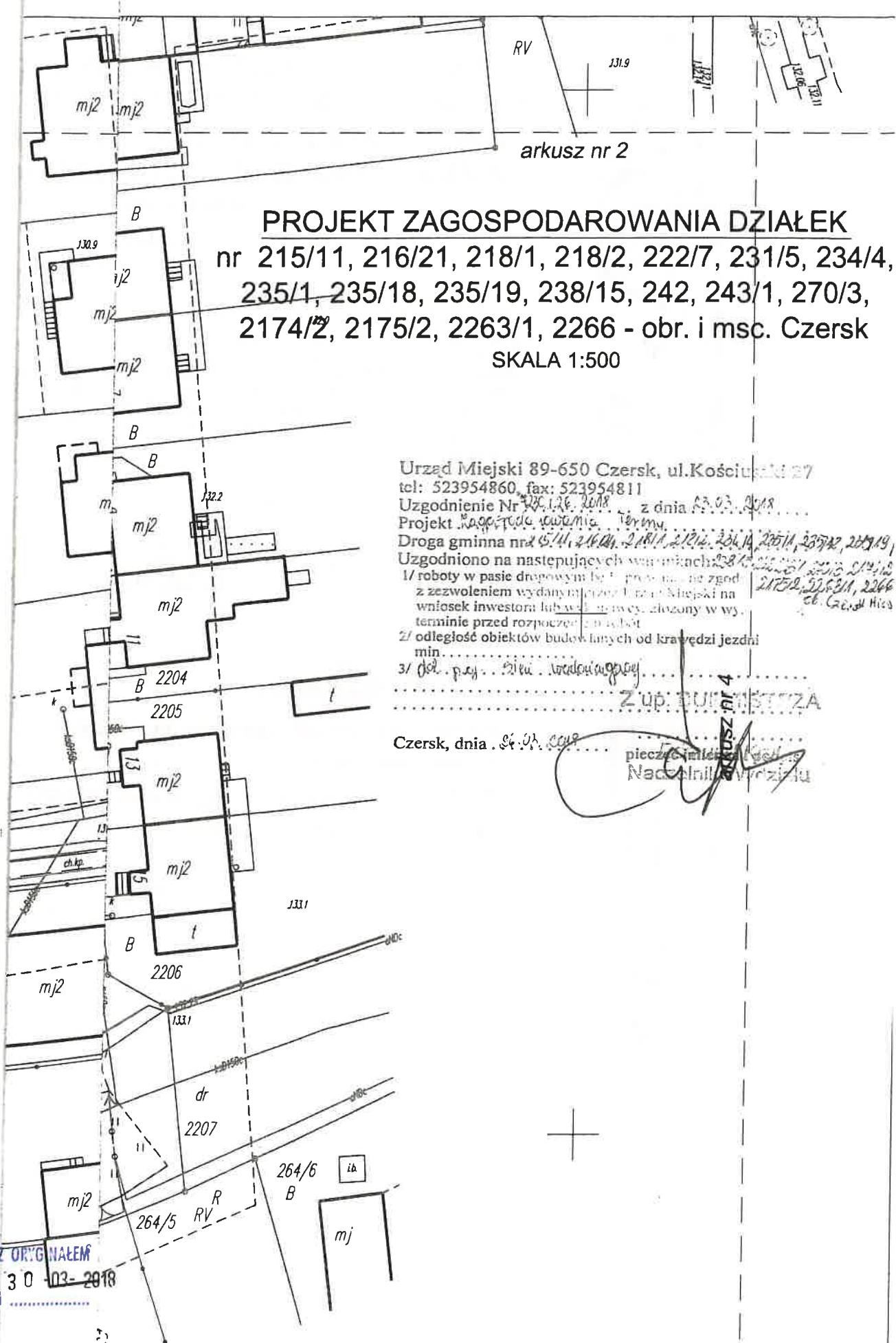
- proj. sieć wodociągowa min. PE100 SDR17
- proj. zasuwa
- proj. hydrant nadziemny/podziemny DN80/DN100
- istn. wodociąg do wyłączenia z eksploatacji

KOPIDNOŚĆ Z ORYGINAŁEM  
Chojnice, dn *30-03-2018*

Niniejszym oświadczam, że projekt budowlany opracowano metodą elektroniczną na bazie mapy zasadniczej, która jest zgodna z oryginałem przyjętym do zasobu Powiatowego Ośrodka Dokumentacji Geodezyjnej i Kartograficznej w Chojnicach, ID nr 6640.3156.2017

Jan Wiśniewski

NAZWA I MIEJSCE INWESTYCJI: <b>Budowa sieci wodociągowej</b> msc. Czersk, ulice: Leśna, Bukowa, Polna, Kwiatowa, Kosobudzka dz. geod. nr: 215/11, 216/21, 218/1, 218/2, 222/7, 231/5, 234/4, 235/1, 235/18, 235/19, 238/15, 242, 243/1, 270/3, 2174/2, 2175/2, 2263/1, 2266 - obr. i msc. Czersk				
INWESTOR: Zakład Usług Komunalnych sp. z o.o. w Czersku ul. Kilińskiego 15 89-650 Czersk	PROJEKTANT BR. SANITARNEJ: mgr Inż. Jan Wiśniewski Nr ewid. upraw. KUP/0053/POOS/11	PODPIS:		
PRZEDMIOT: Projekt zagospodarowania działek	SPRAWOZUJĄCY BR. SANITARNEJ: mgr inż. Piotr Gołasiński Nr ewid. upraw. POM/0030/PWOS/13	PODPIS:		
	ASYSTENT PROJEKTANTA: mgr inż. Tomasz Maciejewicz	PODPIS:		
BRANŻA: sanitarna	DATA: 19.02.2018 r.	SKALA: 1:500	NR RYSUNKU: Z-1.2	STRONA: 



arkusz nr 2

**PROJEKT ZAGOSPODAROWANIA DZIAŁEK**  
 nr 215/11, 216/21, 218/1, 218/2, 222/7, 231/5, 234/4,  
 235/1, 235/18, 235/19, 238/15, 242, 243/1, 270/3,  
 2174/2, 2175/2, 2263/1, 2266 - obr. i msc. Czersk  
 SKALA 1:500

Urząd Miejski 89-650 Czersk, ul. Kościuszki 27  
 tel: 523954860, fax: 523954811  
 Uzgodnienie Nr 220.1.26.2018 z dnia 23.03.2018  
 Projekt Zagospodarowania Terenu  
 Droga gminna nr 215/11, 216/21, 218/1, 218/2, 231/5, 234/4, 235/1, 235/18, 235/19,  
 238/15, 242, 243/1, 270/3, 2174/2, 2175/2, 2263/1, 2266  
 Uzgodniono na następujących warunkach:

- 1/ roboty w pasie drogowym będą wykonane na zgod z zezwoleniem wydanym przez Urząd Miejski na wniosek inwestora lub wydziału gminy, złożony w wy terminie przed rozpoczęciem robót
- 2/ odległość obiektów budowlanych od krawędzi jezdni min. ....
- 3/ dob. przy. ....

Z up: **BUJAK**

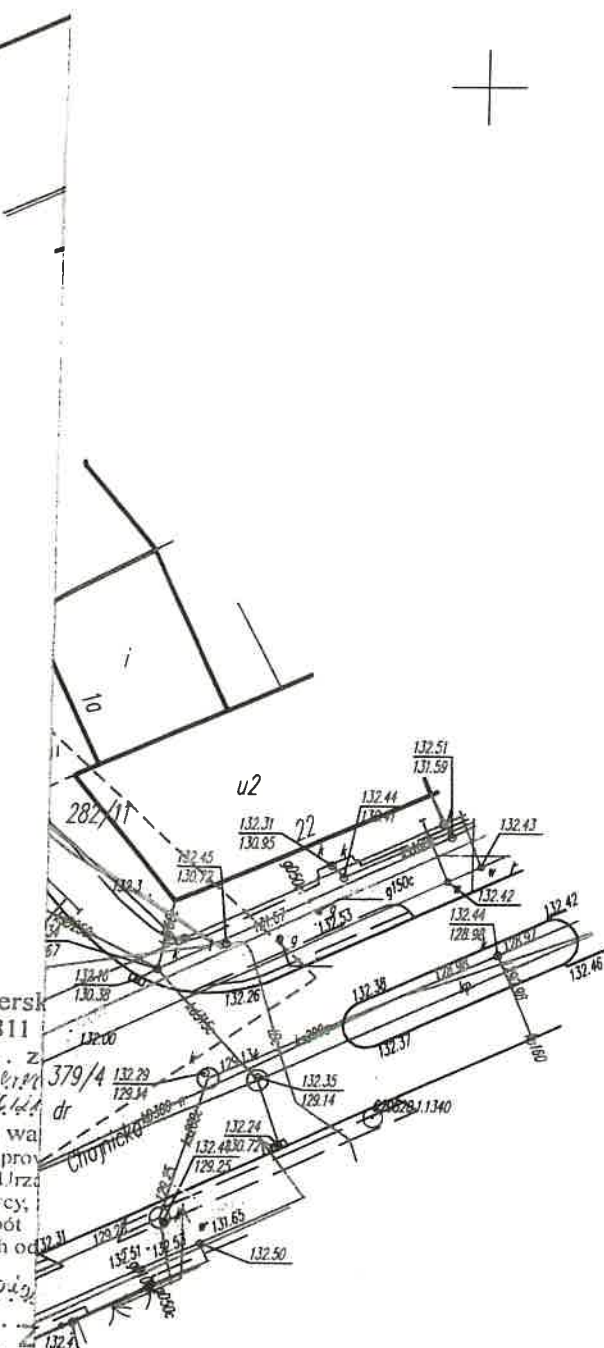
Czersk, dnia 24.03.2018  
 pieczęć i podpis  
 Naczelnik Urzędu

ZA ZGODNOŚĆ Z ORYGINAŁEM  
 30 03-2018  
 Chojnice, dnia .....

arkusz nr 3

Urząd Miejski 89-650 Czersk  
 tel: 523954860, fax: 523954811  
 Uzgodnienie Nr 379/4 z dnia 26.03.2018 r.  
 Projekt zagospodarowania terenu  
 Droga gminna nr 10, nr 282/11, nr 282/11 dr  
 Chojnicka  
 Uzgodniono na następujących warunkach:  
 1/ roboty w pasie drogowym będą pro-  
 zezwoleniem wydanym przez Urza-  
 wniosek inwestora lub wykonawcy,  
 terminie przed rozpoczęciem robót  
 2/ odległość obiektów budowlanych od  
 min.  
 3/ data projektu: 2018.03.03

Czersk, dnia 26.03.2018



ZA ZGODNOSC Z ORYGINALEM

Chojnica, dnia 3.03.2018

Niniejszym oświadczam, że projekt budowlany opracowany metodą elektroniczną na bazie mapy zasadniczej, która jest zgodna z oryginałem przyjętym do zasobu Powiatowego Ośrodka Dokumentacji Geodezyjnej i Kartograficznej w Chojnicach, ID nr 66403156.2017

Jan Wiśniewski

WZWA I MIEJSCE INWESTYCYJNE: Budowa sieci wodociągowej msc. Czersk, ullice: Leśna, Bukowa, Polna, Kwiatowa, Kosobudzka dz. geod. nr: 215/11, 216/21, 218/1, 218/2, 222/7, 231/5, 234/4, 235/1, 235/18, 235/19, 238/15, 242, 243/1, 270/3, 2174/2, 2175/2, 2263/1, 2266 - obr. I msc. Czersk			
WZWA: Zakład Usług Komunalnych p. z o.o. w Czersku I. Kilińskiego 15 9-650 Czersk	PROJEKTANT BR. SANITARNEJ: mgr Inż. Jan Wiśniewski Nr ewid. upraw. KUP/0053/POOS/11	PODPIS:	
BUDMOT: projekt zagospodarowania działek	SPRAWDZAJĄCY BR. SANITARNEJ: mgr Inż. Piotr Golański Nr ewid. upraw. POM/0030/PWOS/13	PODPIS:	
	ASYSTENT PROJEKTANTA: mgr Inż. Tomasz Maciejewicz	PODPIS:	
WZWA: sanitarna	DATA: 19.02.2018 r.	SKALA: 1:500	NR RYSUNKU: Z-1.4
			STRONA: 5/9

~~ZA ZGODNOŚĆ Z ORYGINAŁEM~~

~~Chojnice, dnia 30-03-2018~~