


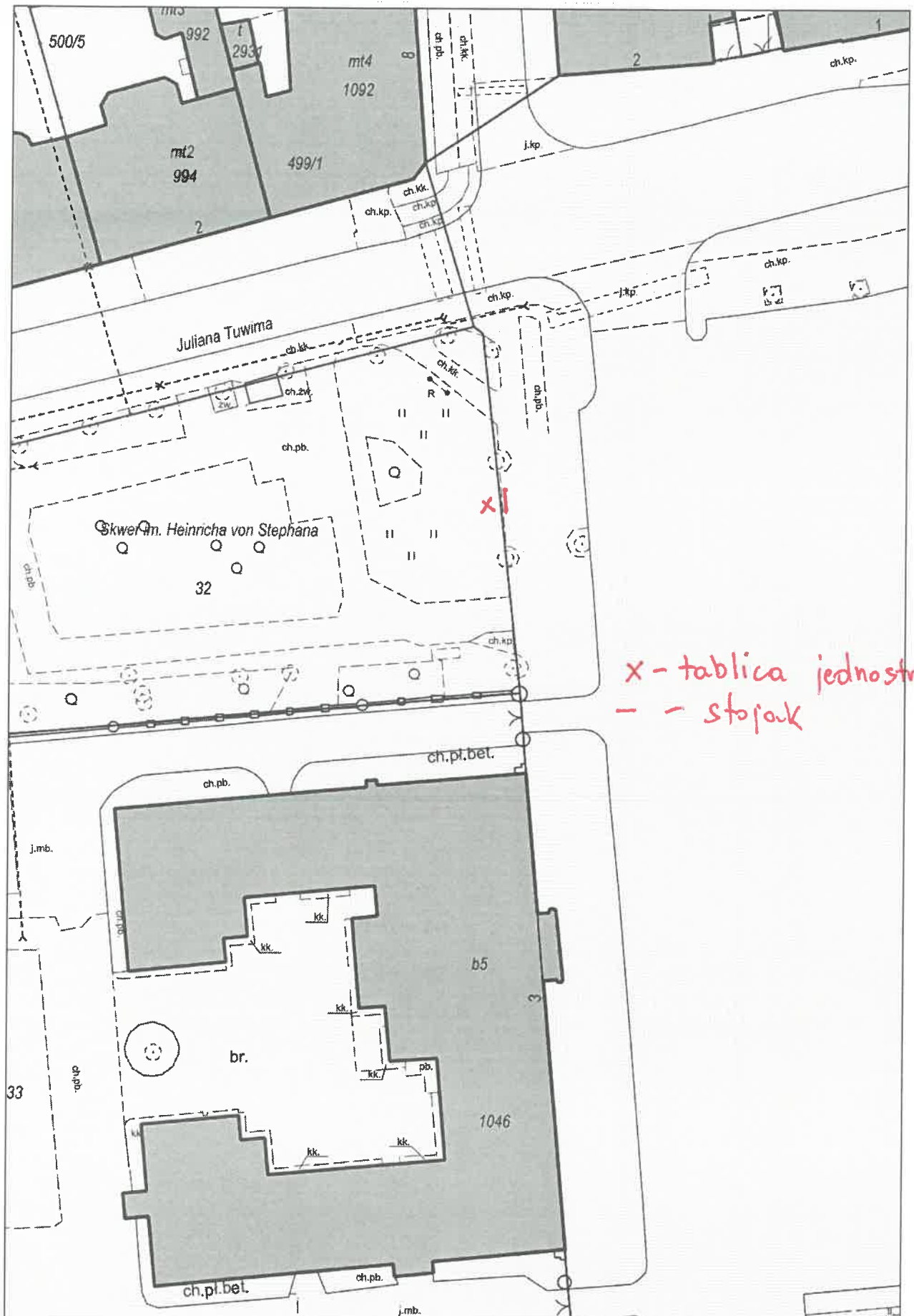
Wykaz lokalizacji stacji Słupskiego Roweru Miejskiego

1. Plac Zwycięstwa 3 - Stacja Główna;
2. Plac Stary Rynek - Stacja Uzupelniająca;
3. Rondo Staromiejskie (al. Sienkiewicza) - Stacja Główna;
4. Wolności/Morcinka - Stacja Uzupelniająca;
5. Aleja Wojska Polskiego - Stacja Główna;
6. Tuwima/Wileńska - Stacja Główna;
7. Szczecińska/C.H. Jantar - Stacja Uzupelniająca;
8. Andersa/11 Listopada - Stacja Uzupelniająca;
9. 11 Listopada/Bitwy Warszawskiej - Stacja Główna;
10. Szczecińska/Małcużyńskiego - Stacja Główna;
11. Szczecińska/Sobieskiego - Stacja Uzupelniająca;
12. Banacha/Hala Targowa - Stacja Uzupelniająca;
13. Aleja 3-go Maja/MCK - Stacja Główna;
14. Konarskiego/Mochnackiego - Stacja Uzupelniająca;
15. Park Wodny "Trzy Fale" - Stacja Uzupelniająca;
16. Lutostawskiego/Sygietyńskiego - Stacja Uzupelniająca;
17. Arciszewskiego/Ractawicka - Stacja Główna;
18. Hubalczyków/Szpital - Stacja Uzupelniająca;
19. Hubalczyków/Kosynierów Gdyńskich - Stacja Główna;
20. Westerplatte/Akademia Pomorska - Stacja Główna.

1. Plac Zwycięstwa 3 - Stacja Główna;



STACJA ROWEROWA ↗



X - tablica jednostronna
- - stopka

Wydruk w skali 1:500

Wydruk z systemu WebEWID

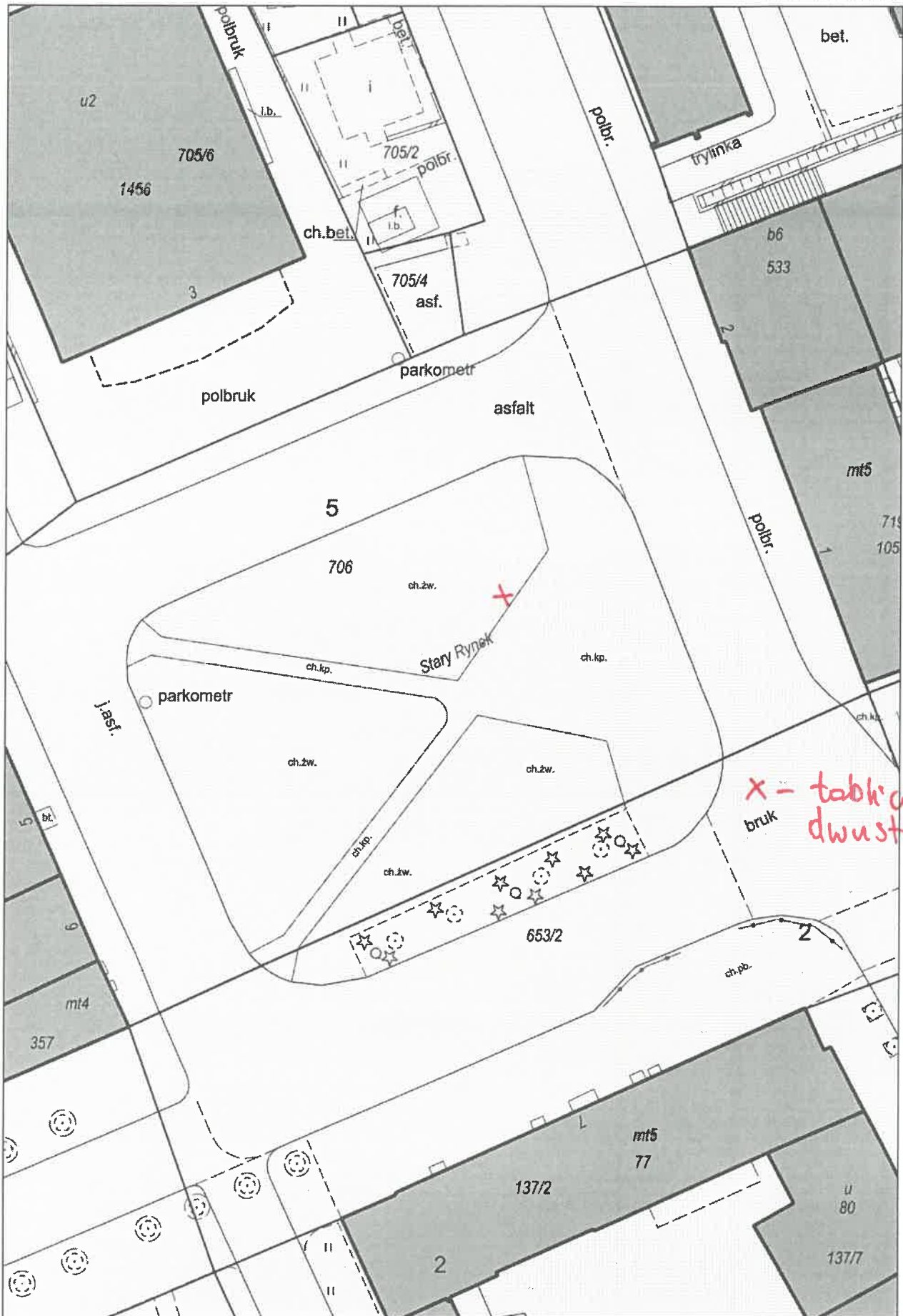
Sporządził: Piotr Kowalski

Udostępniane informacje nie są dokumentami w postępowaniach administracyjnych i innych. Materiały zawierające informacje z powiatowego zasobu geodezyjnego i kartograficznego (w tym dane z operatu ewidencji gruntów i budynków Urzędu Miejskiego w Słupsku) należy zamawiać w Wydziale Geodezji. Dokumenty zawierające inne informacje przetwarzane w Wewnętrznym Portalu Mapowym należy zamawiać w wydziałach merytorycznych, odpowiedzialnych za aktualizację tych danych.

2. Plac Stary Rynek - Stacja Uzupetniająca;



STACJA ROWEROWA 2



Wydruk w skali 1:500

Wydruk z systemu WebEWID

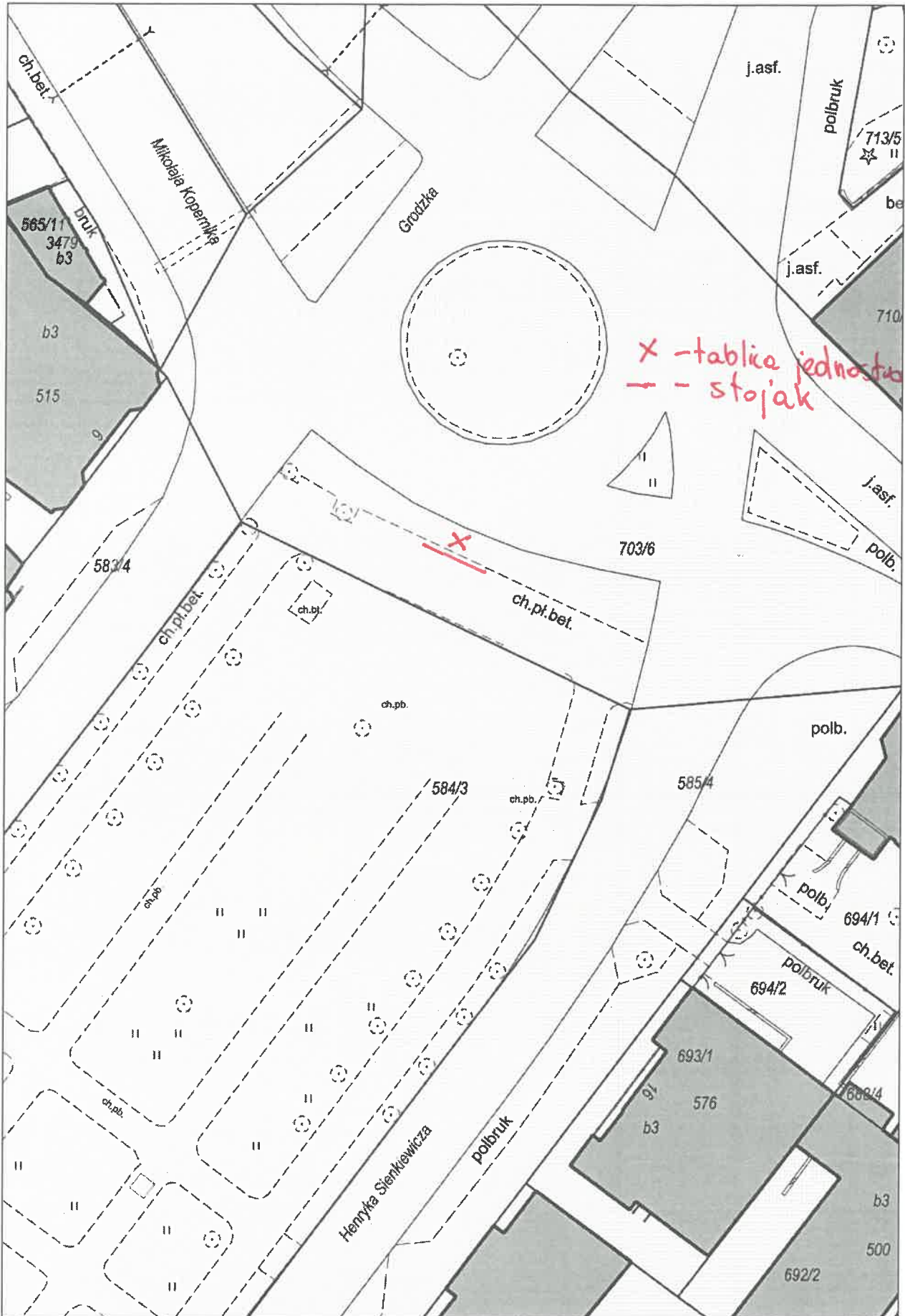
Sporządził: Piotr Kowalski

Udostępniane informacje nie są dokumentami w postępowaniach administracyjnych i innych. Materiały zawierające informacje z powiatowego zasobu geodezyjnego i kartograficznego (w tym dane z operatu ewidencji gruntów i budynków Urzędu Miejskiego w Słupsku) należy zamawiać w Wydziale Geodezji. Dokumenty zawierające inne informacje przetwarzane w Wewnętrznym Portalu Mapowym należy zamawiać w wydziałach merytorycznych, odpowiedzialnych za aktualizację tych danych.

3. Rondo Staromiejskie (al. Sienkiewicza) - Stacja Główna;



STACJA ROWEROWA 3



Wydruk w skali 1:500

Wydruk z systemu WebEWID

Sporządził: Piotr Kowalski

Udostępniane informacje nie są dokumentami w postępowaniach administracyjnych i innych. Materiały zawierające informacje z powiatowego zasobu geodezyjnego i kartograficznego (w tym dane z operatu ewidencji gruntów i budynków Urzędu Miejskiego w Słupsku) należy zamawiać w Wydziale Geodezji. Dokumenty zawierające inne informacje przetwarzane w Wewnętrznym Portalu Mapowym należy zamawiać w wydziałach merytorycznych, odpowiedzialnych za aktualizację tych danych.

4. Wolności/Morcinka - Stacja Uzupetniająca;



5. Aleja Wojska Polskiego - Stacja Główna;



Aleja Wojska Polskiego - Stacja Główna;



STACJA ROWEROWA 5



Wydruk w skali 1:500

Wydruk z systemu WebEwid

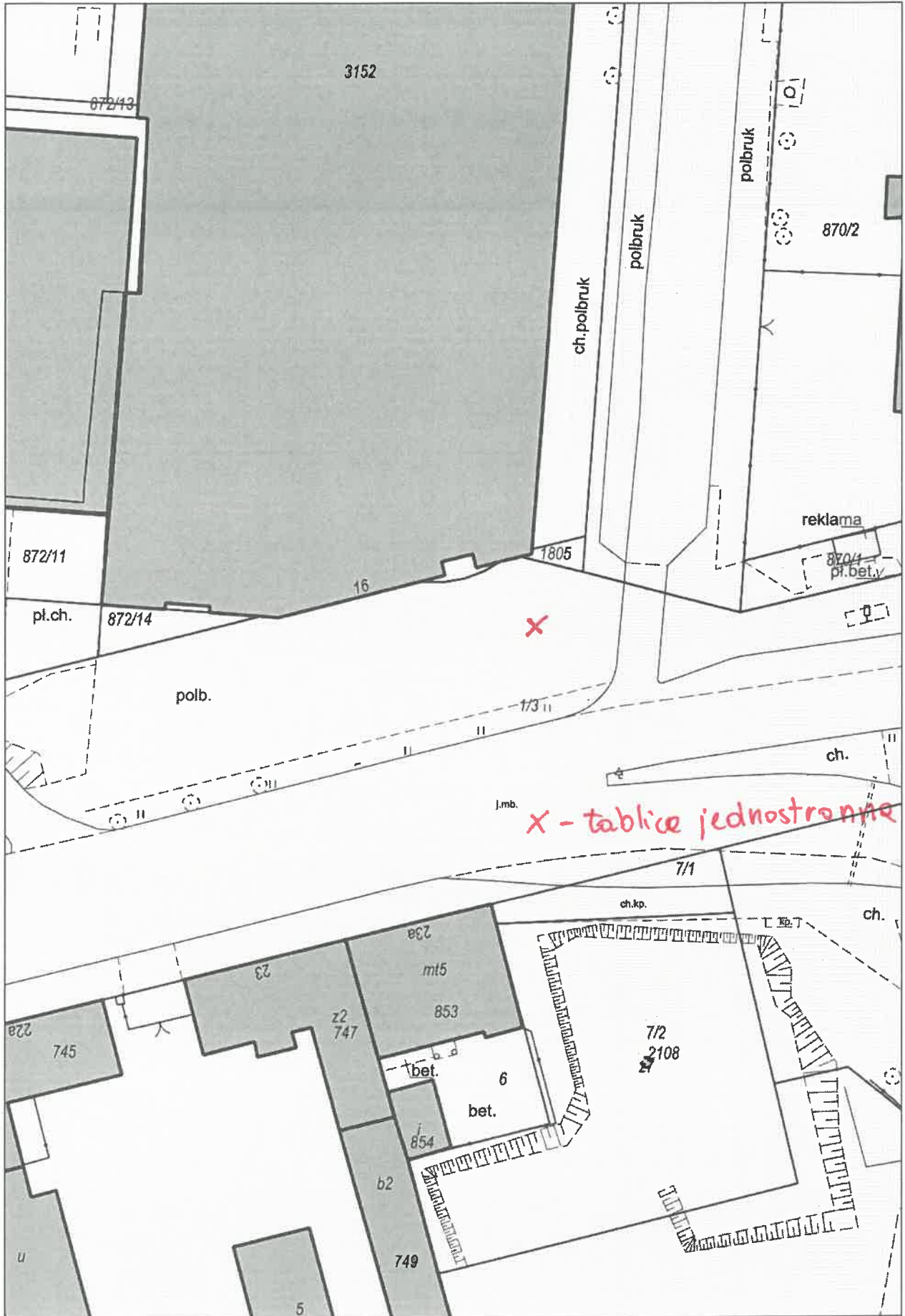
Sporządził: Piotr Kowalski

Udostępnione informacje nie są dokumentami w postępowaniach administracyjnych i innych. Materiały zawierające informacje z powiadzonego zasobu geodezyjnego (w tym dane z operatu ewidencji gruntów i budynków, Urzędu Miejskiego w Słupsku) należy zamknąć w Wydziale Geodezji. Dokumenty zawierające inne informacje przekazywane w Wewnętrznym Portalu Mapowym należy zamknąć w wydziałach menedżerskich, odpowiedzialnych za aktualizację tych danych.

6. Tuwima/Wileńska - Stacja Główna;



STACJA ROWEROWA 6



Wydruk w skali 1:500

Wydruk z systemu WebEWID

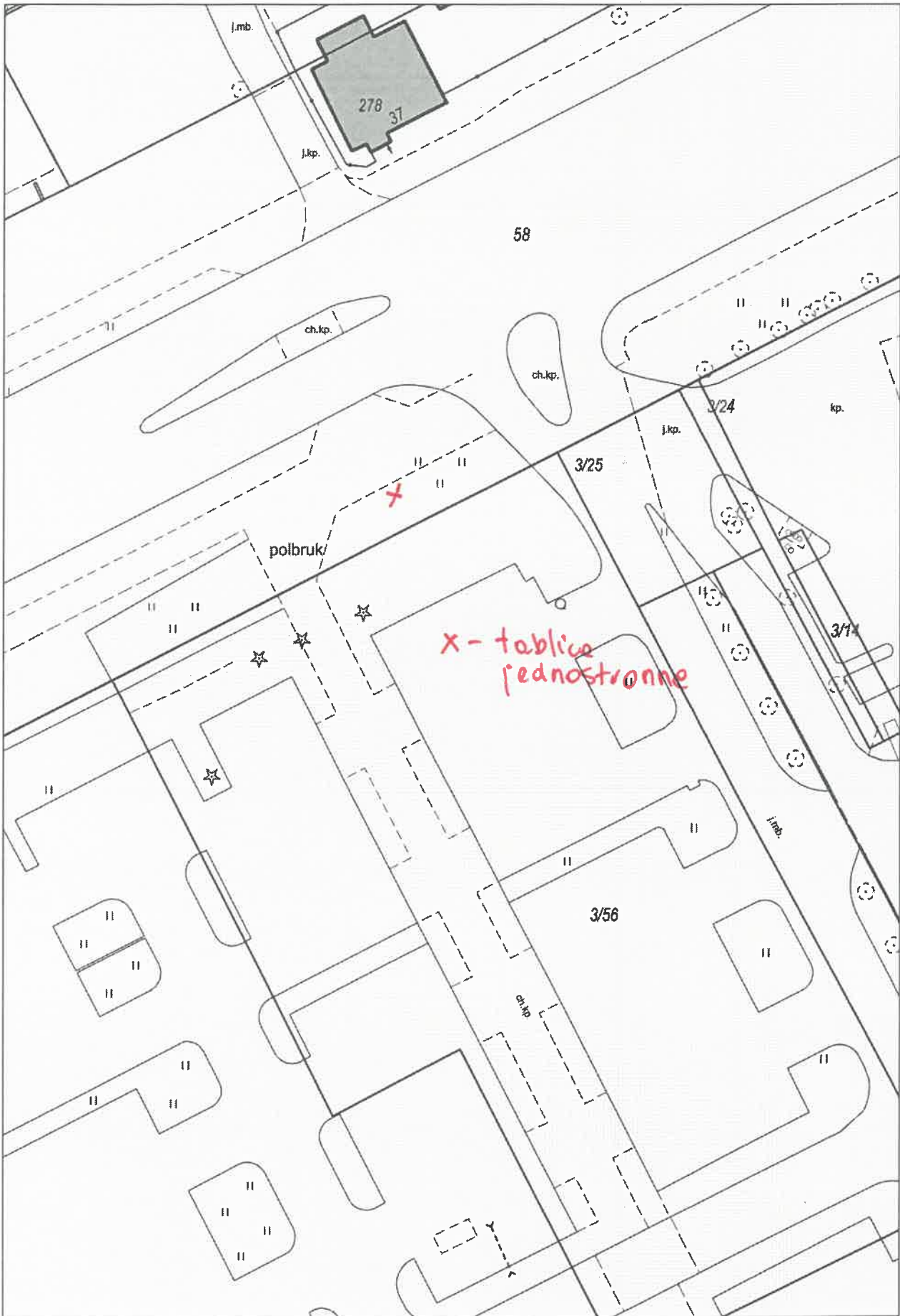
Sporządził: Piotr Kowalski

Udostępniane informacje nie są dokumentami w postępowaniach administracyjnych i innych. Materiały zawierające informacje z powiatowego zasobu geodezyjnego i kartograficznego (w tym dane z operatu ewidencji gruntów i budynków Urzędu Miejskiego w Słupsku) należy zamawiać w Wydziale Geodezji. Dokumenty zawierające inne informacje przetwarzane w Wewnętrznym Portalu Mapowym należy zamawiać w wydziałach merytorycznych, odpowiedzialnych za aktualizację tych danych.

7. Szczecińska/C.H. Jantar - Stacja Uzupetniająca;



STACJA ROWEROWA 7



Wydruk w skali 1:500

Wydruk z systemu WebEWID

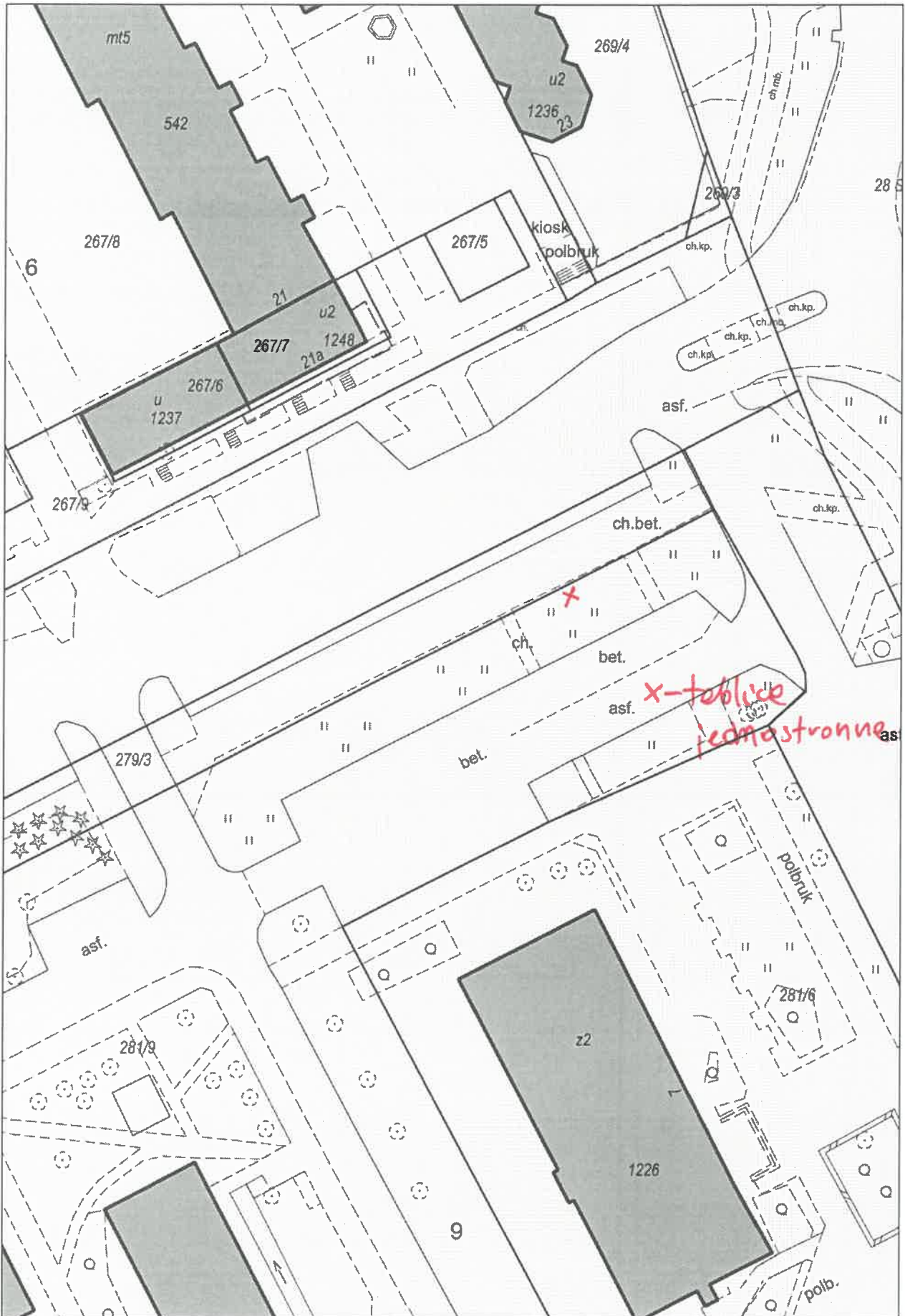
Sporządził: Piotr Kowalski

Udostępniane informacje nie są dokumentami w postępowaniach administracyjnych i innych. Materiały zawierające informacje z powiatowego zasobu geodezyjnego i kartograficznego (w tym dane z operatu ewidencji gruntów i budynków Urzędu Miejskiego w Słupsku) należy zamawiać w Wydziale Geodezji. Dokumenty zawierające inne informacje przetwarzane w Wewnętrznym Portalu Mapowym należy zamawiać w wydziałach merytorycznych, odpowiedzialnych za aktualizację tych danych.

8. Andersa/11 Listopada - Stacja Uzupetniająca;



STACJA ROWEROWA 8



Wydruk w skali 1:500

Wydruk z systemu WebEWID

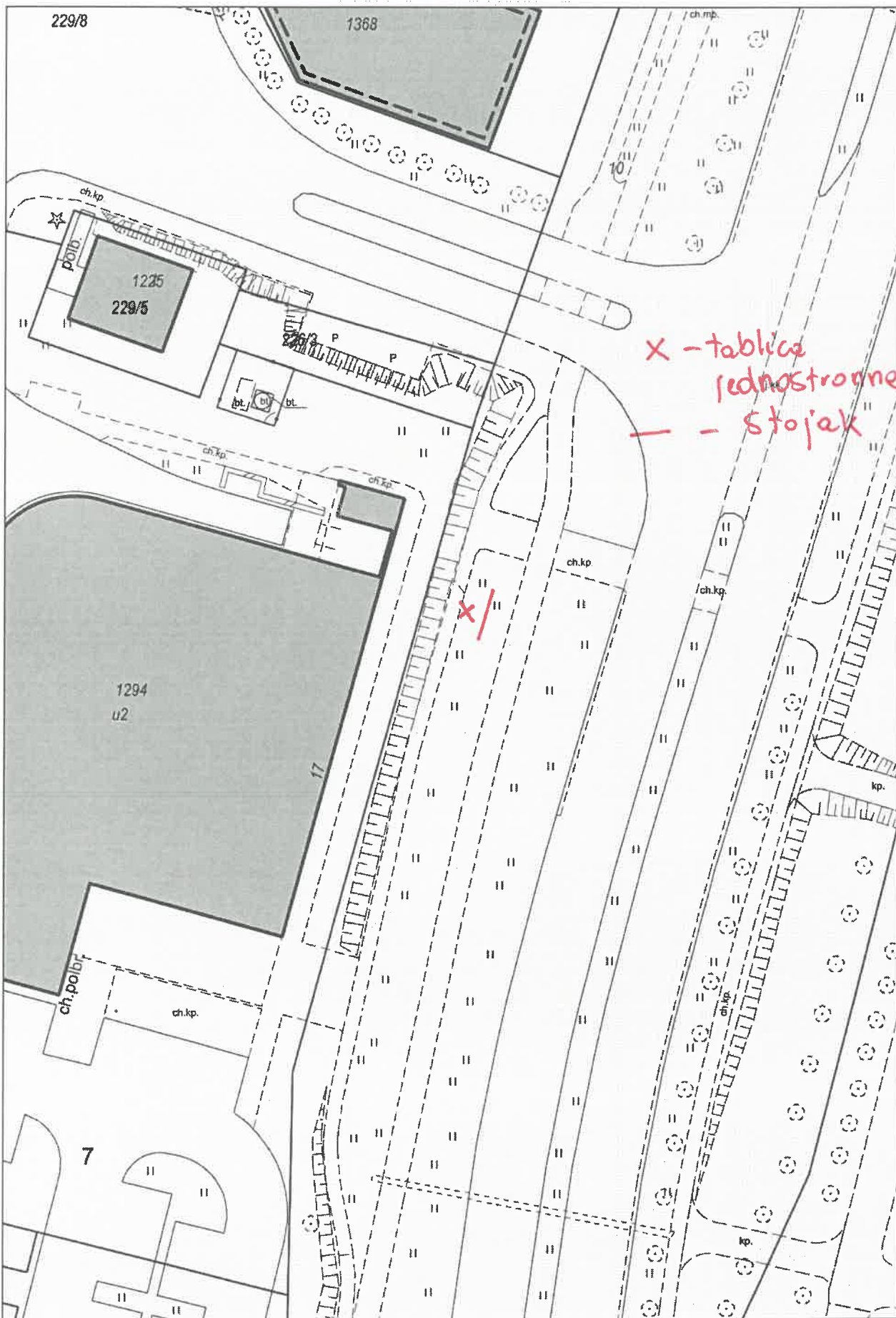
Sporządził: Piotr Kowalski

Udostępniane informacje nie są dokumentami w postępowaniach administracyjnych i innych. Materiały zawierające informacje z powiatowego zasobu geodezyjnego i kartograficznego (w tym dane z operatu ewidencji gruntów i budynków Urzędu Miejskiego w Słupsku) należy zamawiać w Wydziale Geodezji. Dokumenty zawierające inne informacje przetwarzane w Wewnętrznym Portalu Mapowym należy zamawiać w wydziałach merytorycznych, odpowiedzialnych za aktualizację tych danych.

9. 11 Listopada/Bitwy Warszawskiej - Stacja Główna;



STACJA ROWEROWA 9



Wydruk w skali 1:500

Wydruk z systemu WebEWID

Sporządził: Piotr Kowalski

Udostępniane informacje nie są dokumentami w postępowaniach administracyjnych i innych. Materiały zawierające informacje z powiatowego zasobu geodezyjnego i kartograficznego (w tym dane z operatu ewidencji gruntów i budynków Urzędu Miejskiego w Słupsku) należy zamawiać w Wydziale Geodezji. Dokumenty zawierające inne informacje przetwarzane w Wewnętrznym Portalu Mapowym należy zamawiać w wydziałach merytorycznych, odpowiedzialnych za aktualizację tych danych.

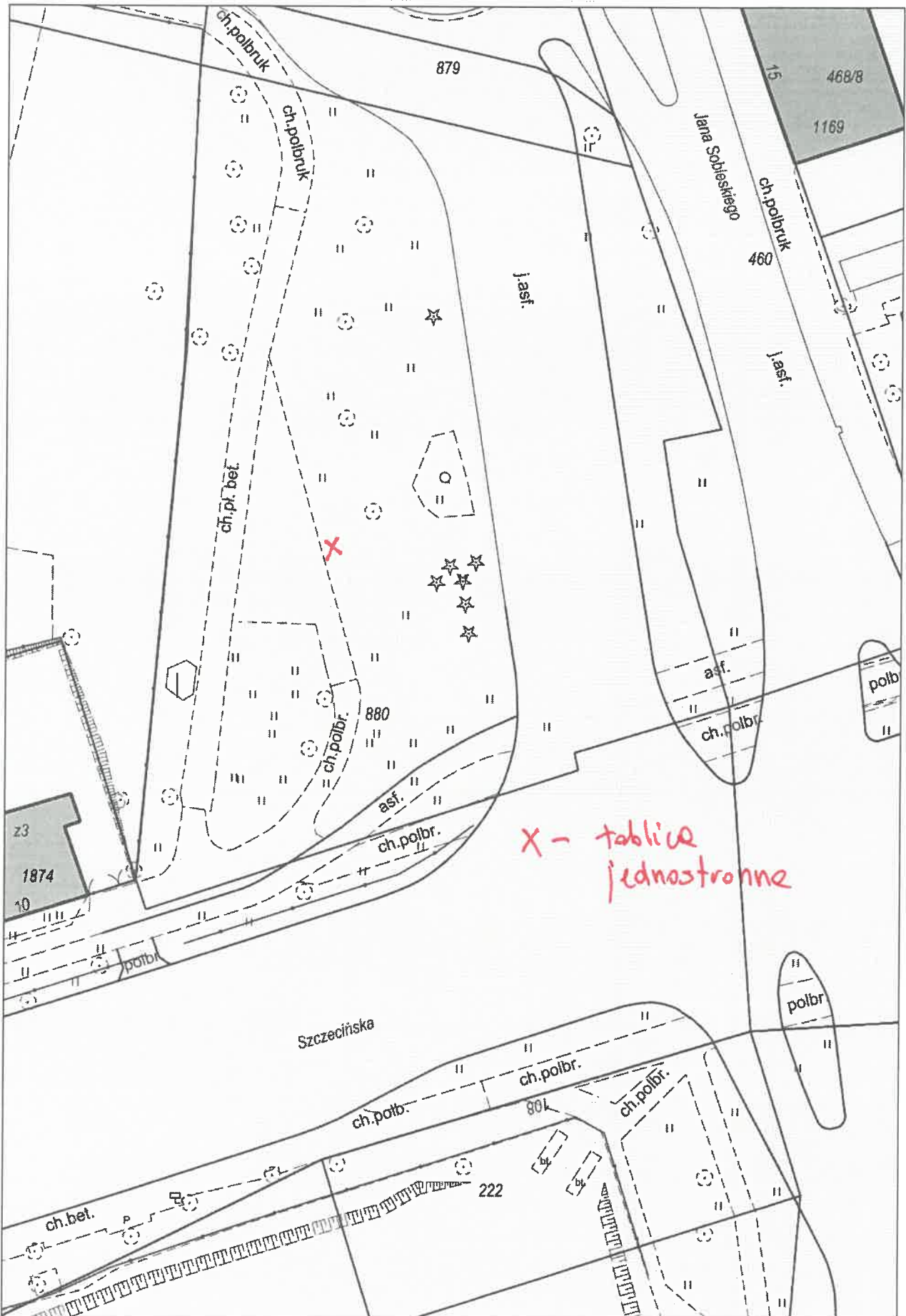
10. Szczecińska/Matcużyńskiego - Stacja Główna;



11. Szczecińska/Sobieskiego - Stacja Uzupetniająca;



STACJA ROWEROWA $\Delta\Delta$



Wydruk w skali 1:500

Wydruk z systemu WebEWID

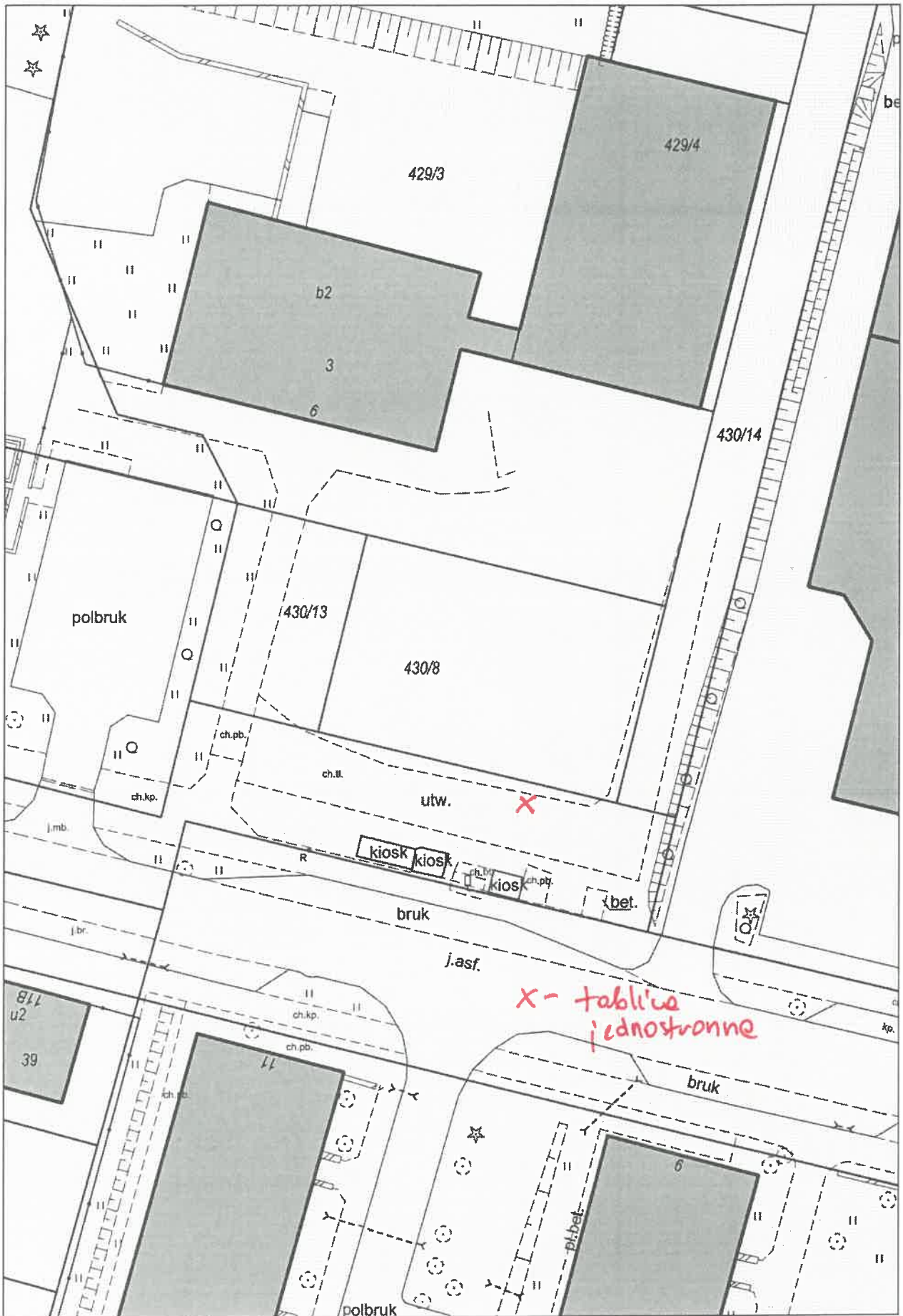
Sporządził: Piotr Kowalski

Udostępniane informacje nie są dokumentami w postępowaniach administracyjnych i innych. Materiały zawierające informacje z powiatowego zasobu geodezyjnego i kartograficznego (w tym dane z operatu ewidencji gruntów i budynków Urzędu Miejskiego w Słupsku) należy zamawiać w Wydziale Geodezji. Dokumenty zawierające inne informacje przetwarzane w Wewnętrznym Portalu Mapowym należy zamawiać w wydziałach merytorycznych, odpowiedzialnych za aktualizację tych danych.

12. Banacha/Hala Targowa - Stacja Uzupetniajajaca;



STACJA ROWEROWA 12



Wydruk w skali 1:500

Wydruk z systemu WebEWID

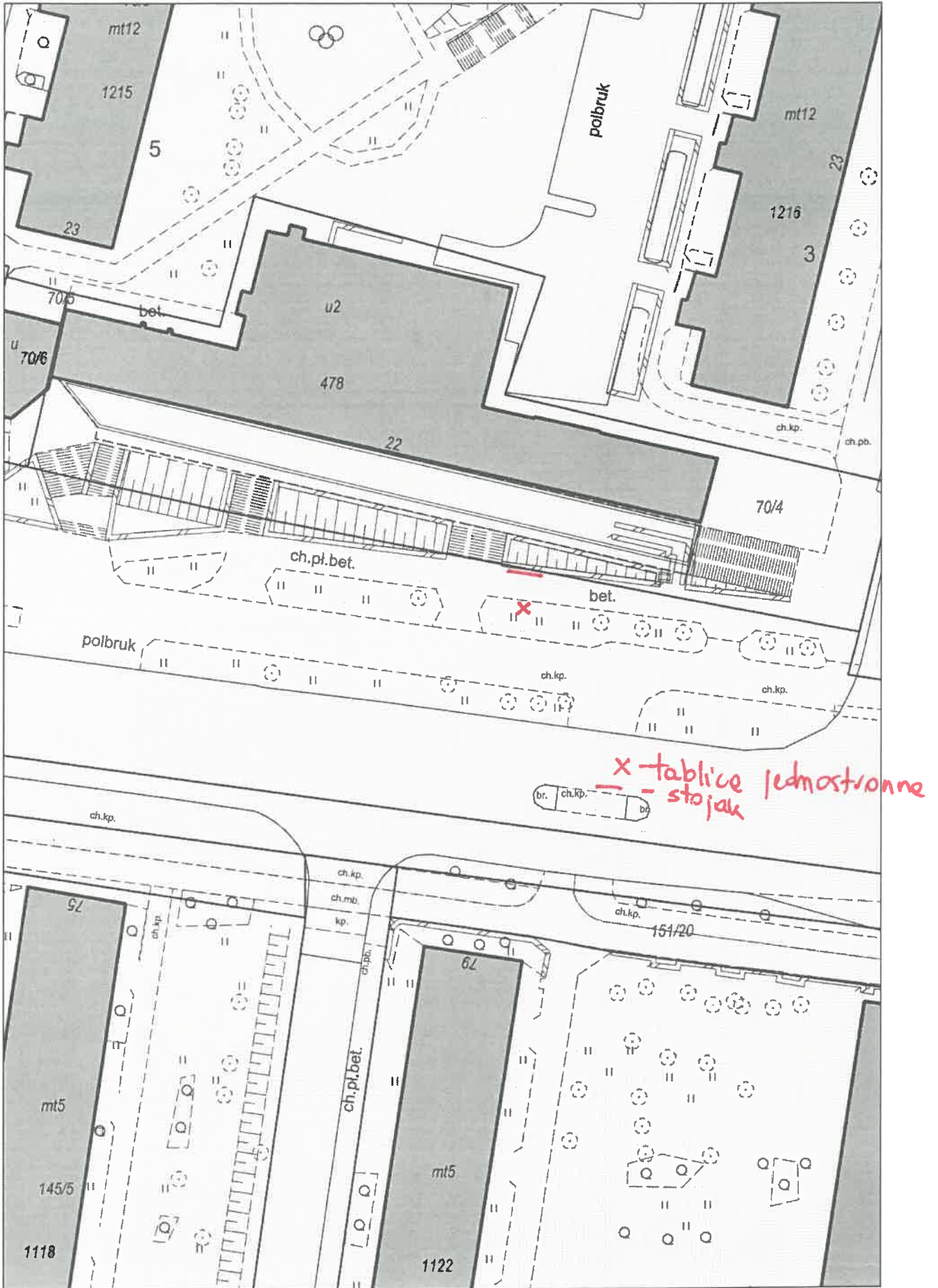
Sporządził: Piotr Kowalski

Udostępniane informacje nie są dokumentami w postępowaniach administracyjnych i innych. Materiały zawierające informacje z powiatowego zasobu geodezyjnego i kartograficznego (w tym dane z operatu ewidencji gruntów i budynków Urzędu Miejskiego w Słupsku) należy zamawiać w Wydziale Geodezji. Dokumenty zawierające inne informacje przetwarzane w Wewnętrznym Portalu Mapowym należy zamawiać w wydziałach merytorycznych, odpowiedzialnych za aktualizację tych danych.

13. Aleja 3-go Maja/MCK - Stacja Główna;



STACJA ROWEROWA 13



Wydruk w skali 1:500

Wydruk z systemu WebEWID

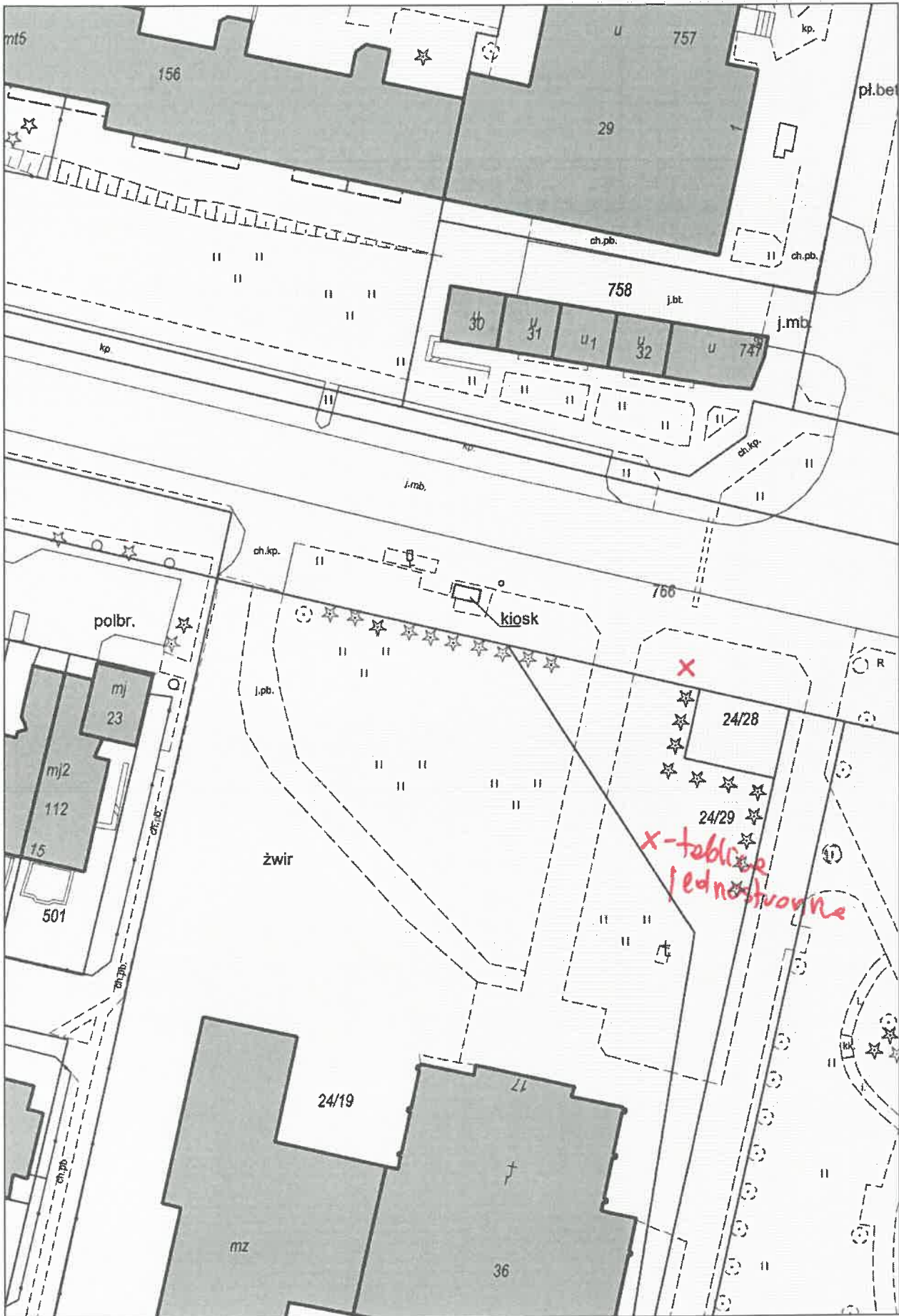
Sporządził: Piotr Kowalski

Udostępniane informacje nie są dokumentami w postępowaniach administracyjnych i innych. Materiały zawierające informacje z powiatowego zasobu geodezyjnego i kartograficznego (w tym dane z operatu ewidencji gruntów i budynków Urzędu Miejskiego w Słupsku) należy zamawiać w Wydziale Geodezji. Dokumenty zawierające inne informacje przetwarzane w Wewnętrznym Portalu Mapowym należy zamawiać w wydziałach merytorycznych, odpowiedzialnych za aktualizację tych danych.

14. Konarskiego/Mochnackiego - Stacja Uzupetniająca;



STACJA ROWEROWA 14



Wydruk w skali 1:500

Wydruk z systemu WebEWID

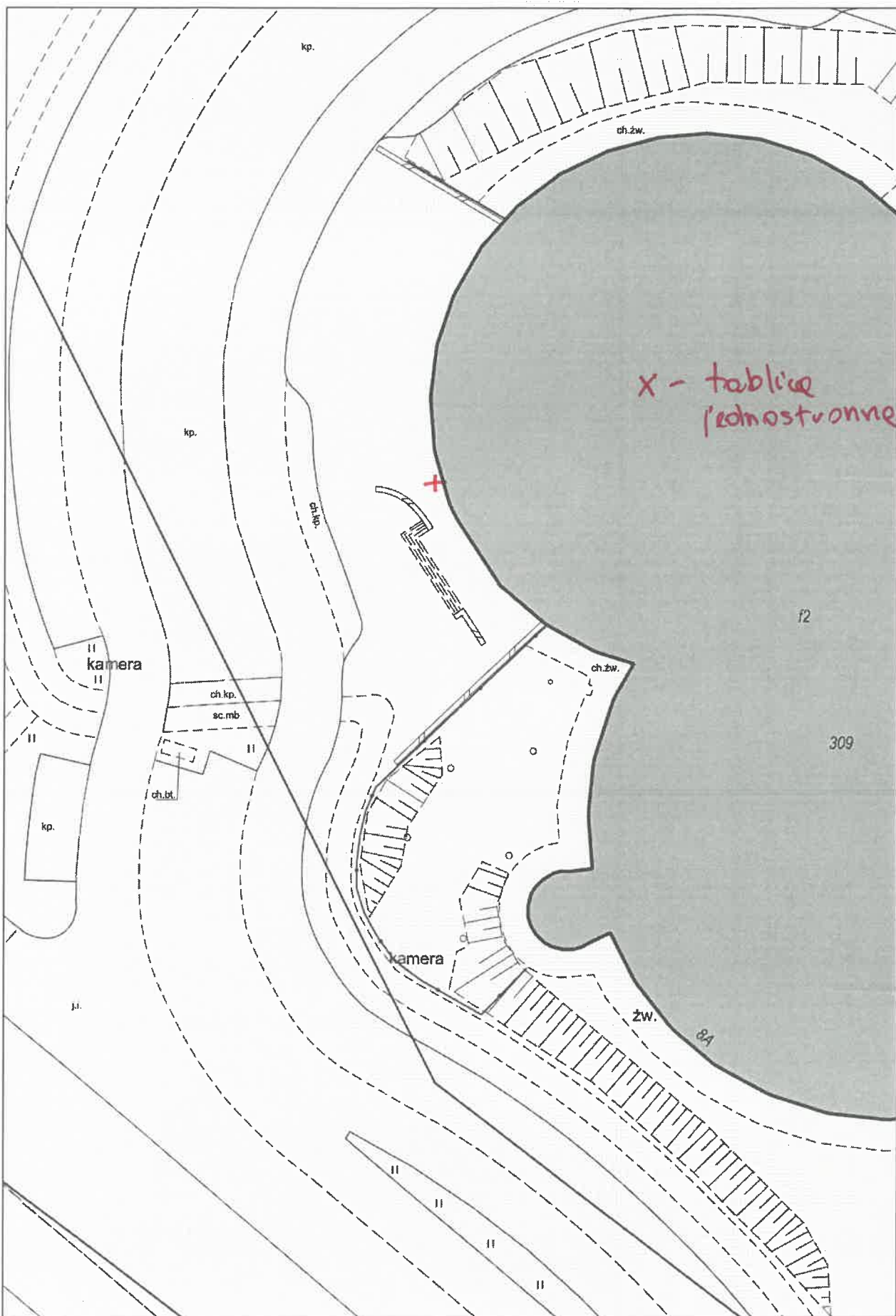
Sporządził: Piotr Kowalski

Udostępniane informacje nie są dokumentami w postępowaniach administracyjnych i innych. Materiały zawierające informacje z powiatowego zasobu geodezyjnego i kartograficznego (w tym dane z operatu ewidencji gruntów i budynków Urzędu Miejskiego w Słupsku) należy zamawiać w Wydziale Geodezji. Dokumenty zawierające inne informacje przetwarzane w Wewnętrznym Portalu Mapowym należy zamawiać w wydziałach merytorycznych, odpowiedzialnych za aktualizację tych danych.

15. Park Wodny "Trzy Fale" - Stacja Uzupelniająca;



STACJA ROWEROWA 15



Wydruk w skali 1:500

Wydruk z systemu WebEWID

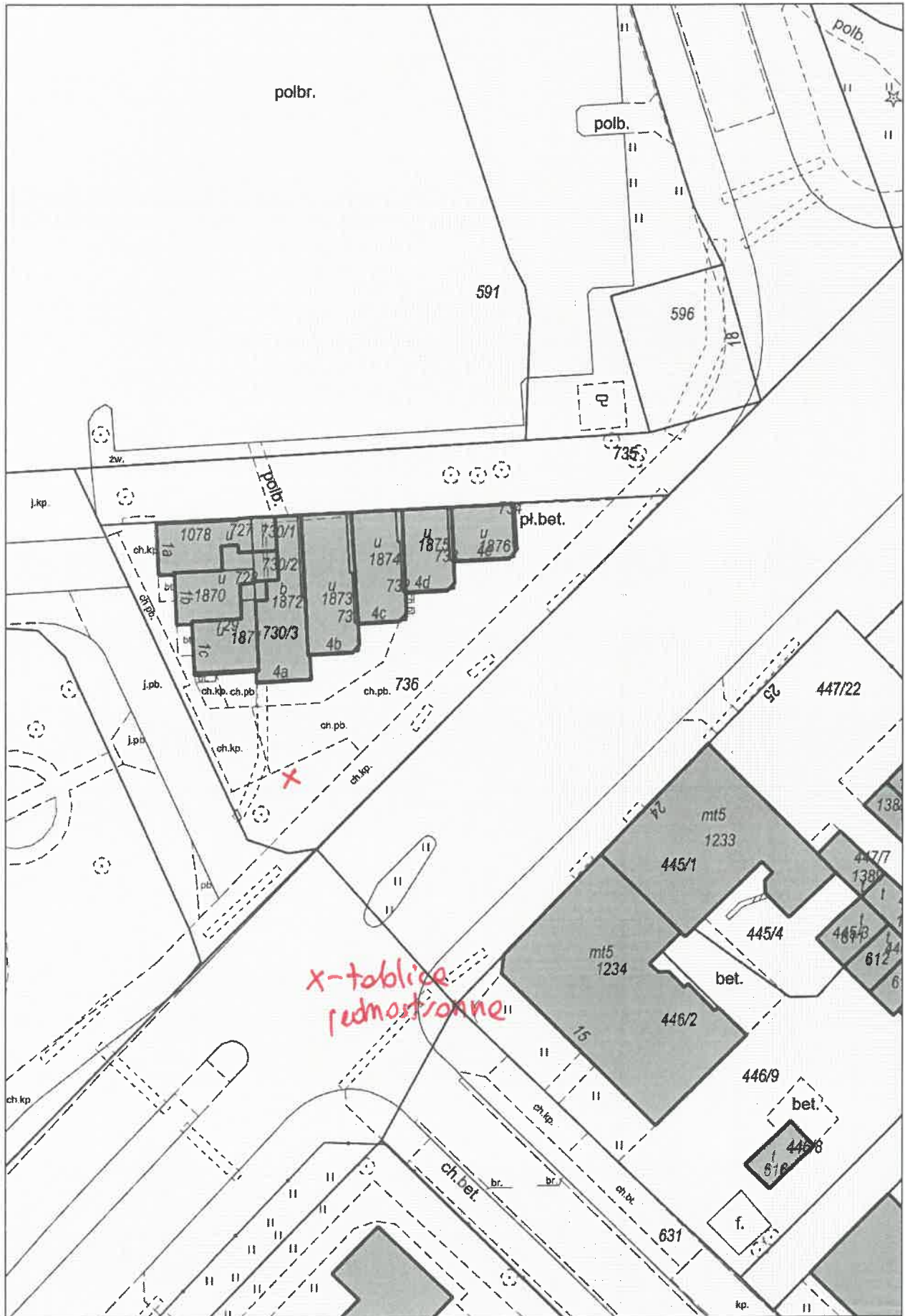
Sporządził: Piotr Kowalski

Udostępniane informacje nie są dokumentami w postępowaniach administracyjnych i innych. Materiały zawierające informacje z powiatowego zasobu geodezyjnego i kartograficznego (w tym dane z operatu ewidencji gruntów i budynków Urzędu Miejskiego w Słupsku) należy zamawiać w Wydziale Geodezji. Dokumenty zawierające inne informacje przetwarzane w Wewnętrznym Portalu Mapowym należy zamawiać w wydziałach merytorycznych, odpowiedzialnych za aktualizację tych danych.

16. Lutostawskiego/Sygietyńskiego - Stacja Uzupetniająca;



STACJA ROWEROWA 16



Wydruk w skali 1:500

Wydruk z systemu WebEWID

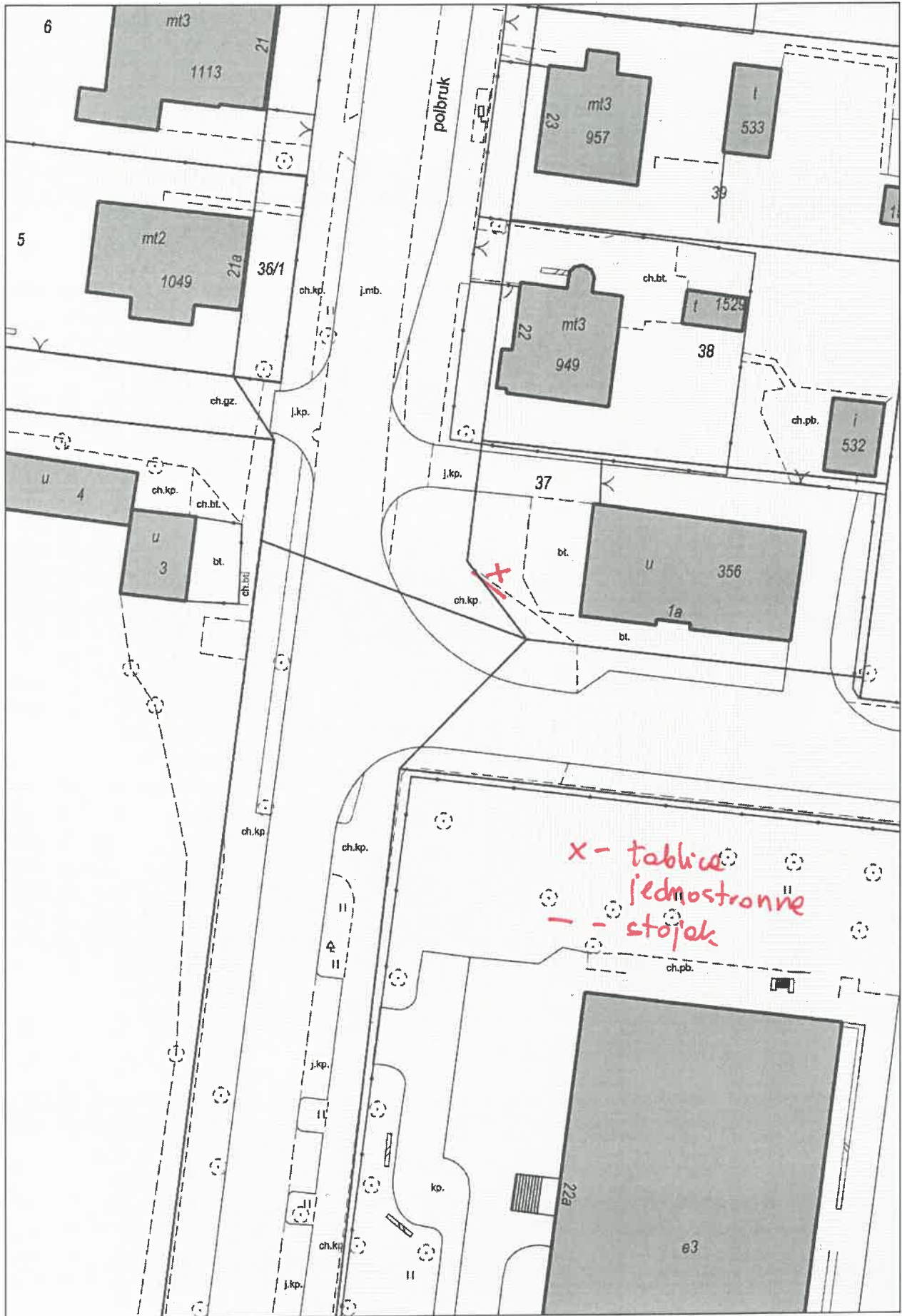
Sporządził: Piotr Kowalski

Udostępniane informacje nie są dokumentami w postępowaniach administracyjnych i innych. Materiały zawierające informacje z powiatowego zasobu geodezyjnego i kartograficznego (w tym dane z operatu ewidencji gruntów i budynków Urzędu Miejskiego w Słupsku) należy zamawiać w Wydziale Geodezji. Dokumenty zawierające inne informacje przetwarzane w Wewnętrznym Portalu Mapowym należy zamawiać w wydziałach merytorycznych, odpowiedzialnych za aktualizację tych danych.

17. Arciszewskiego/Raclawicka - Stacja Główna;



STACJA ROWEROWA 17



Wydruk w skali 1:500

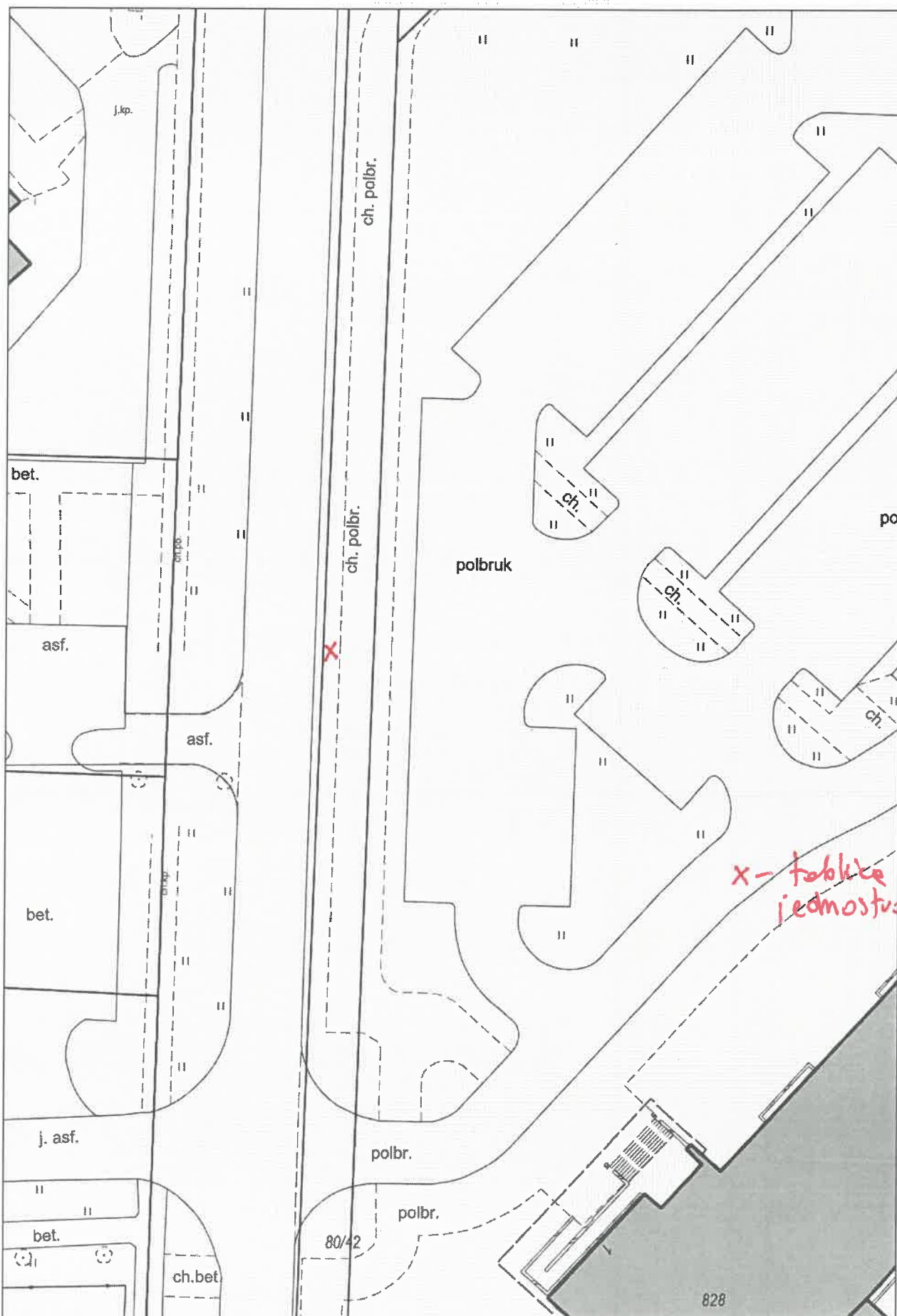
Wydruk z systemu WebEWID

Sporządził: Piotr Kowalski

Udostępniane informacje nie są dokumentami w postępowaniach administracyjnych i innych. Materiały zawierające informacje z powiatowego zasobu geodezyjnego i kartograficznego (w tym dane z operatu ewidencji gruntów i budynków Urzędu Miejskiego w Słupsku) należy zamawiać w Wydziale Geodezji. Dokumenty zawierające inne informacje przetwarzane w Wewnętrznym Portalu Mapowym należy zamawiać w wydziałach merytorycznych, odpowiedzialnych za aktualizację tych danych.

18. Hubalczyków/Szpital - Stacja Uzupetniająca;






Wydruk w skali 1:500

Wydruk z systemu WebEWID

Sporządził: Piotr Kowalski

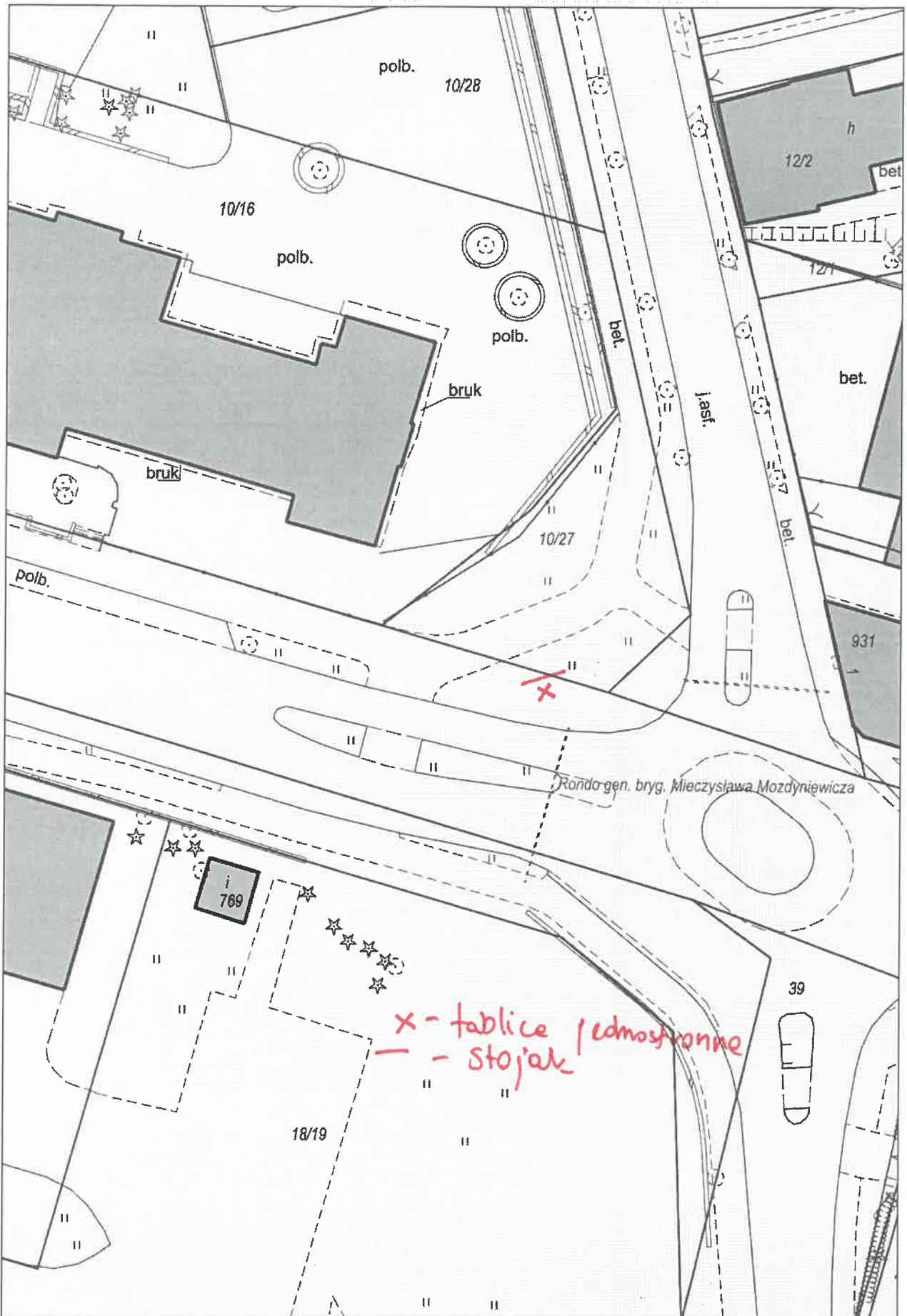
Udostępniane informacje nie są dokumentami w postępowaniach administracyjnych i innych. Materiały zawierające informacje z powiatowego zasobu geodezyjnego i kartograficznego (w tym dane z operatu ewidencji gruntów i budynków Urzędu Miejskiego w Słupsku) należy zamawiać w Wydziale Geodezji. Dokumenty zawierające inne informacje przetwarzane w Wewnętrznym Portalu Mapowym należy zamawiać w wydziałach merytorycznych, odpowiedzialnych za aktualizację tych danych.

19. Hubalczyków/Kosynierów Gdynskich - Stacja Główna;



20. Westerplatte / Akademia Pomorska - Stacja Główna;





Wydruk w skali 1:500

Wydruk z systemu WebEWID

Sporządził: Piotr Kowalski

Udostępniane informacje nie są dokumentami w postępowaniach administracyjnych i innych. Materiały zawierające informacje z powiatowego zasobu geodezyjnego i kartograficznego (w tym dane z operatu ewidencji gruntów i budynków Urzędu Miejskiego w Słupsku) należy zamawiać w Wydziale Geodezji. Dokumenty zawierające inne informacje przetwarzane w Wewnętrznym Portalu Mapowym należy zamawiać w wydziałach merytorycznych, odpowiedzialnych za aktualizację tych danych.