

DODATKOWA DOKUMENTACJA FOTOGRAFICZNA



*Ilustracja 1 Krużganki – widok ogólny.*



*Ilustracja 2 Zakresem zostaną objęte elewacje zewnętrzne krużganków, przyziemie oraz korytarze pierwszego piętra.*





*Ilustracja 3 Zakresem zostaną objęte elewacje zewnętrzne krużganków, ich przyziemie oraz korytarze pierwszego piętra.*



*Ilustracja 4 Zdjęcie panoramiczne.*






*Ilustracja 5 Strefa przyziemia.*




*Ilustracja 6 Ciąg komunikacyjny - zejście do piwnic w skrzydle zachodnim.*






*Ilustracja 7 Ciąg komunikacyjny - wejście na krużganek północny.*




*Ilustracja 8 Krużganek zachodni.*






*Ilustracja 9 Krużganek południowy.*




*Ilustracja 10 Widok ogólny krużganek południowy oraz zachodni.*





*Ilustracja 11 Krużgank wschodni.*



*Ilustracja 12 Krużgank północny.*