

woj.: pomorskie
 powiat: nowodworski
 gmina: Stęzna-221004_2
 obręb: Tuszk-0018
 obiekt: dz. 64, 209
 ID: 6640.947.2018

MAPA DO CELÓW PROJEKTOWYCH

SKALA 1 : 500

Mapę sporządzono na podstawie materiałów udostępnionych przez PDDiK w Nowym Dworze Gd. oraz pomiaru uzupełniającego z dnia 31.08.2018 r., część ewidencyjna pozyskana z numerycznej bazy danych PDDiK w Nowym Dworze Gd. i zastata umieszczona na mapie bez analizy jej pochodzenia. Mapę do celów projektowych zastata wykonana bez ustalenia, czy w granicach inwestycji grunty zostały obciążone służebnościami gruntowymi ujawnionymi w księgach wieczystych. Układ odniesienia osnowy sytuacyjnej: * 2000 * Układ odniesienia osnowy wysokościowej: * Kransztadt *

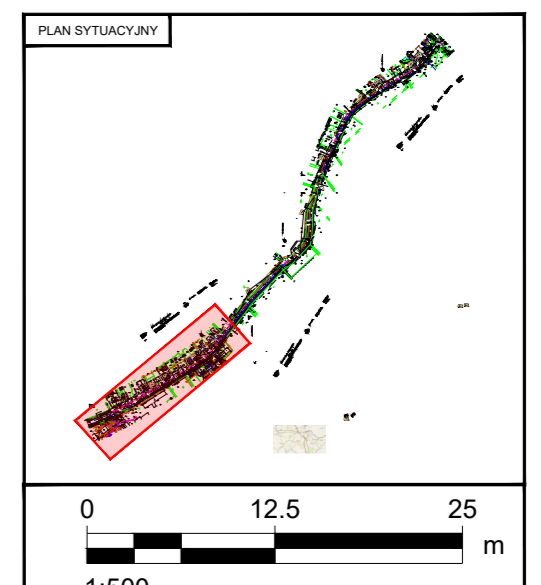
Wykonat: Wykonat dnia 06.09.2018 r.

Ustugi Geodezyjne,
 Sebastian Kamiński
 83-000 Juszczkowo
 ul. Wrzosowa 2

UWAGA 1: Nie wyklucza się istnienia w terenie innych nie wykazanych na niniejszej mapie urządzeń podziemnych, które nie były zgłoszone do inwentaryzacji lub są w trakcie realizacji.

Posiadcza się za zgodność z oryginałem mapy do celów projektowych, przyjętej do Państwowego Zastbu Geodezyjnego i Kartograficznego pod nr. P.2210.2018.

- #### UWAGI
1. Łuki pionowe oraz łuki poziome projektowanego chodnika należy dowieźć do istniejących łuków pionowych oraz poziomych drogi powiatowej.
 2. Wykonaj remont istniejących skarp rowu przydrożnego od strony projektowanego chodnika oraz wbudowanych murków oporowych.
 3. Wszystkie roboty wykonywać zgodnie z obowiązującymi normami.
 4. Przy natrafieniu w czasie robót ziemnych na niezidentyfikowane przedmioty należy niezwłocznie powiadomić służby archeologiczne.
 5. Sprawdzić w czasie robót ziemnych zgodność ukształtowania z trasą określoną na mapie.
 6. Rozpoczęcie robót zgłosić wszystkim użytkownikom uzbrojenia podziemnego.
 7. Wszelkie wątpliwości zgłaszać do projektanta celem wyjaśnienia.
 8. Wszystkie materiały i wyroby użyte do budowy przedmiotowego obiektu muszą być dopuszczone do obrotu i powszechnego lub jednostkowego stosowania w budownictwie zgodnie z art. 10 ust. prawo budowlane.



LEGENDA:

	Nawierzchnia chodników z kostki betonowej gr. 6 cm [kolor szary]
	Nawierzchnia na zjazdach na drogi gminne i do gruntów rolnych
	Nawierzchnia na zjazdach indywidualnych z kostki betonowej gr. 8cm. [kolor czerwony]
	Pobocze z kłm - 10 cm.
	Krawężnik betonowy 15x30x100 wystający 12 cm.
	Krawężnik betonowy 15x30x100 wtopiony 0 cm.
	Opornik betonowy 12x25x100 wtopiony 0 cm.
	Obrzeże betonowe 8x30x100
	Prefabrykowane betonowe murki oporowe
	Sączek odprowadzający wodę z pobocza drogi
	Rów do odtworzenia
	Spadki 2%
	Rury ochronne typu Arora na sieci eN
	Ciek podchodnikowy
	Granica pasa drogowego

INWESTYCJA:
PRZEBUDOWA DRÓGI POWIATOWEJ NR 2335G W ZAKRESIE CHODNIKA NA ODCINKU NOWOTNA - TUJSK

LOKALIZACJA:
 jednostka ewidencyjna: 221004_2, Stęzna
 obręb ewidencyjny: 0018 - Tuszk
 numer ewid. działek: 64, 63/7, 209

INWESTOR:

POWIAT NOWODWORSKI
 UL. SIKORSKIEGO 23
 82-100 NOWY DWÓR GDAŃSKI
 NIP: 579-22-31-171

FAZA: Projekt Budowlany BRANŻA: Drogową

SKALA: Skala 1:500 ROZMIAR ARKUSZA: 297 x 1100

TYTUL RYSUNKU:
PLAN SYTUACYJNY ARKUSZ 1

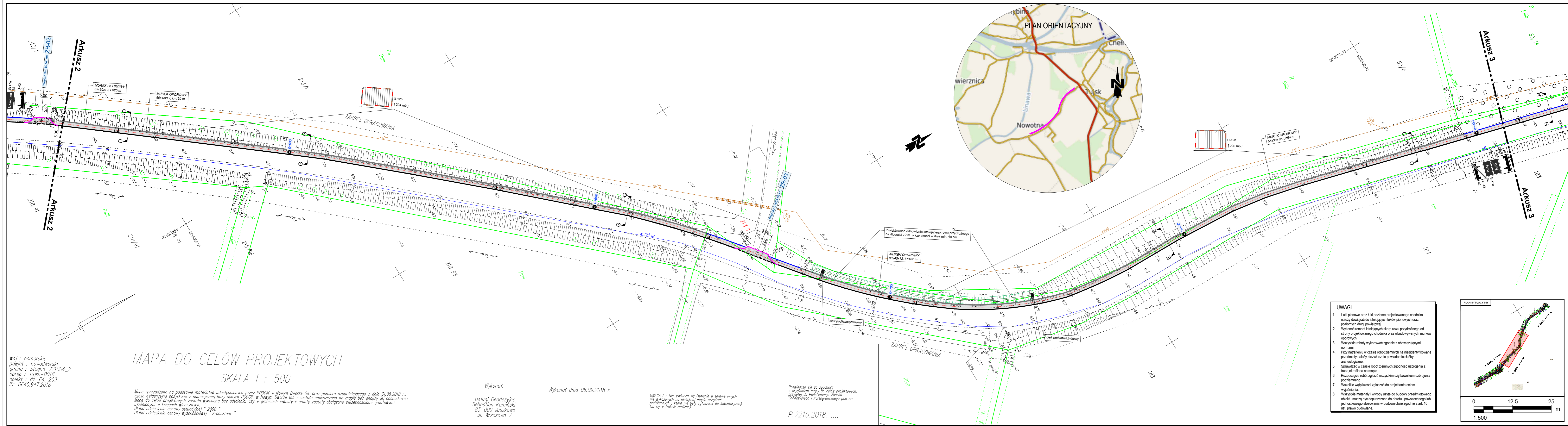
SPORZĄDZIAL: Waldemar Prorok	UPRAWNIENIA: 1192/EL/87	DATA: wrzesień 2018	PODPIS: [Signature]
SPRAWDZIL: mgr inż. Wiesław Siemiatkowski	UPRAWNIENIA: 1192/EL/87	DATA: wrzesień 2018	PODPIS: [Signature]

JEDNOSTKA SPORZĄDZAJĄCA:

PROWALD
 PROJEKTOWANIE DORADZTWO INŻYNIERSKIE
 Waldemar Prorok
 ul. Piła 11/17T
 82-300 Eląg
 50500 28131440
 NIP 578-142-26-80
 Email: prowald@prowald.pl

NR RYSUNKU:
01

Wszelkie prawa zastrzeżone. Każde kopiowanie, powielanie całości lub części projektu do celów innych niż realizacja wymaga zgody autorów. Kopowanie na rozdruku magnetycznym lub innym sposobie wywołanie przez autorskich wynalazek oprogramowania.



LEGENDA:

- Nawierzchnia chodników z kostki betonowej gr. 6 cm [kolor szary]
- Nawierzchnia na zjazdach na drogi gminne i do gruntów rolnych
- Nawierzchnia na zjazdach indywidualnych z kostki betonowej gr. 8cm. [kolor czerwony]
- Pobocze z kłm - 10 cm.
- Krawężnik betonowy 15x30x100 wystający 12 cm.
- Krawężnik betonowy 15x30x100 wtopiony 0 cm.
- Opornik betonowy 12x25x100 wtopiony 0 cm.
- Obrzeże betonowe 8x30x100
- Prefabrykowane betonowe murki oporowe
- Sączek odprowadzający wodę z pobocza drogi
- Rów do odwrotzenia
- Spadki 2%
- Rury ochronne typu Arota na sieci eN
- Ciek podkrawężnikowy
- Granica pasa drogowego

INWESTYCJA:
PRZEBUDOWA DRÓGI POWIATOWEJ NR 2335G W ZAKRESIE CHODNIKA NA ODCINKU NOWOTNA - TUJSK

LOKALIZACJA:
 jednostka ewidencyjna: 221004_2, Stegna obręb ewidencyjny: 0018 - Tujsk numer ewid. działek: 64, 63/7, 209

INWESTOR:
 POWIAT NOWODWORSKI UL. SIKORSKIEGO 23, 82-100 NOWY DWÓR GDAŃSKI NIP: 579-22-31-171

FAZA: Projekt Budowlany BIRANŻA: Drogową

SKALA: Skala 1:500 ROZMIAR ARKUSZY: 297x1100

TYTUŁ RYSUNKU:
PLAN SYTUACYJNY ARKUSZ 2

SPORZĄDZIŁ: Waldemar Prorok	UPRAWNIENIA: 1192/EL/87	DATA: wrzesień 2018	PODPIS: mgr inż. Wiesław Siemiatkowski
--------------------------------	----------------------------	------------------------	---

JEDNOSTKA SPORZĄDZAJĄCA:
PROWALD PROJEKTOWANIE OBRADZANIE KONSULTING
 Waldemar Prorok ul. Piłki 11/17 63-300 Ełk 85028 28151460 NIP 579-145-26-90 Email: prowald@prowald.pl

NR RYSUNKU: **02**

Wszelkie prawa zastrzeżone. Każde kopiowanie, powielanie całości lub części projektu do celów innych niż realizacja wymaga zgody autorów. Kopiowanie na nośniku magnetycznym lub innym powoduje naruszenie praw autorskich niniejszego opracowania.

woj: pomorskie powiat: nowodworski gmina: Stegna-221004_2 obręb: Tujsk-0018 obiekt: dz. 64, 209 ID: 6640.947.2018

MAPA DO CELÓW PROJEKTOWYCH
 SKALA 1 : 500

Mapę sporządzono na podstawie materiałów udostępnionych przez PODGK w Nowym Dworze Gd. oraz pomiaru uzupełniającego z dnia 31.08.2018 r., część ewidencyjną pozyskano z numerycznej bazy danych PODGK w Nowym Dworze Gd. i została umieszczona na mapie bez analizy jej pochodzenia. Mapę do celów projektowych została wykonana bez ustalenia, czy w granicach inwestycji grunty zostały obciążone służebnościami gruntowymi ujętymi w księgach wieczystych. Układ odniesienia osnowy sytuacyjnej "2000" Układ odniesienia osnowy wysokościowej "Kronsztadt"

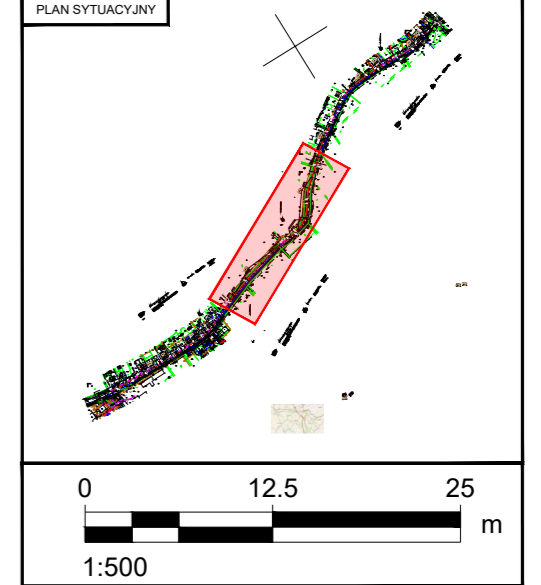
Wykonat:
 Usługi Geodezyjne Sebastian Karński 83-000 Juszkowo ul. Wrzosowa 2

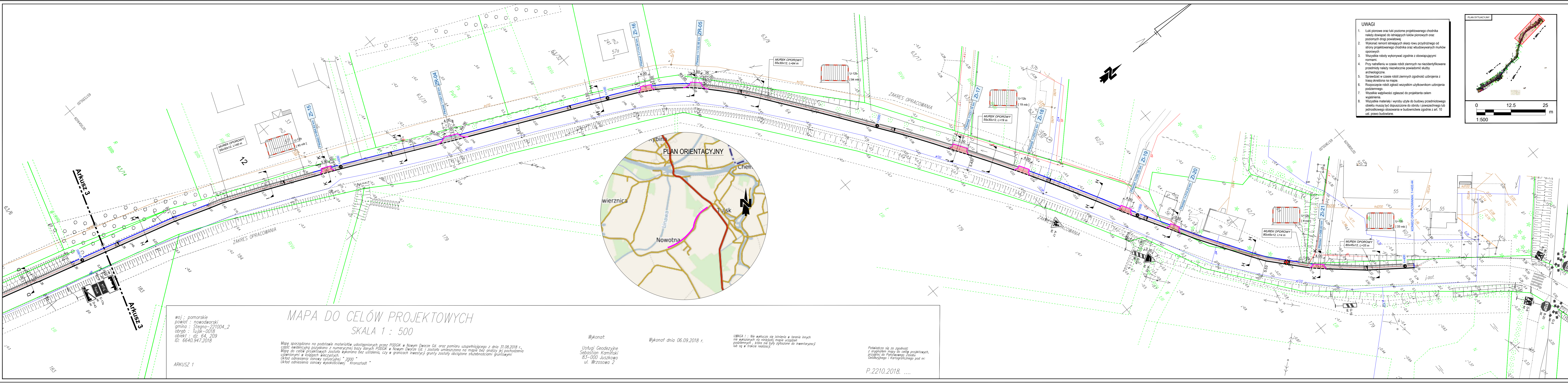
Wykonat dnia 06.09.2018 r.

UWAGA ! : Nie wyklucza się istnienia w terenie innych nie wykazanych na niniejszej mapie urządzeń podziemnych, które nie były zgłoszone do inwentaryzacji lub są w trakcie realizacji.

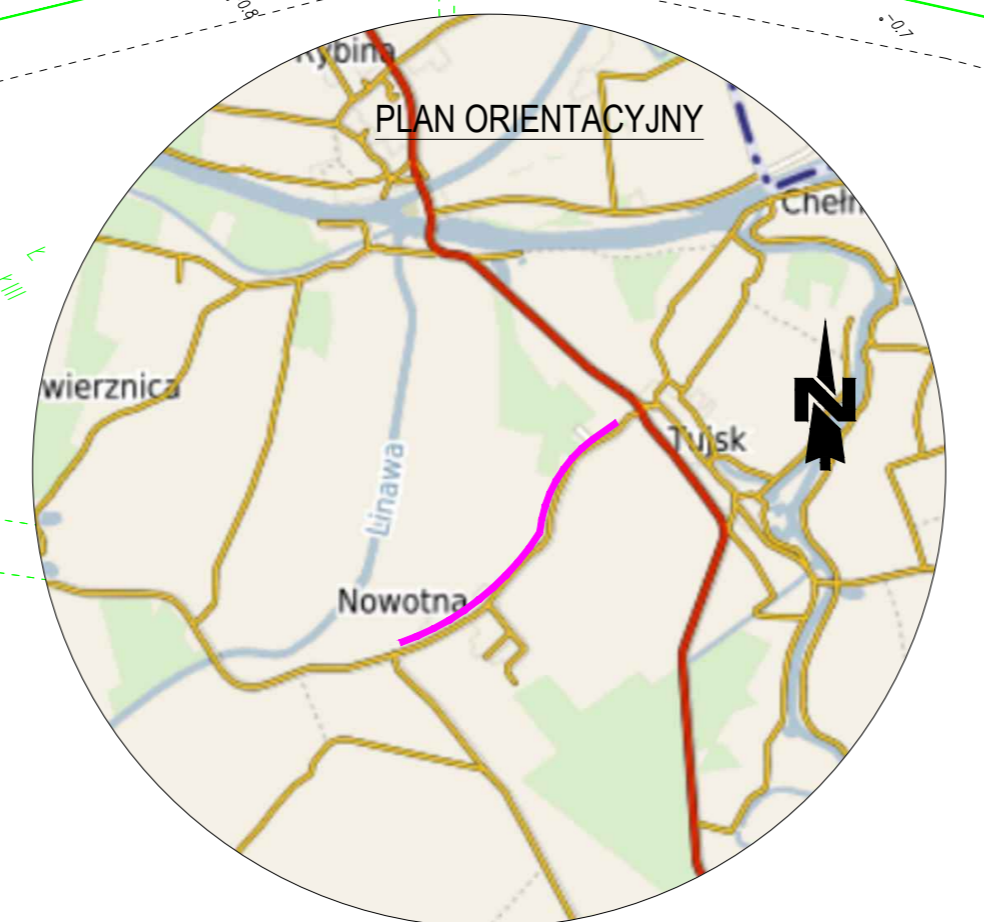
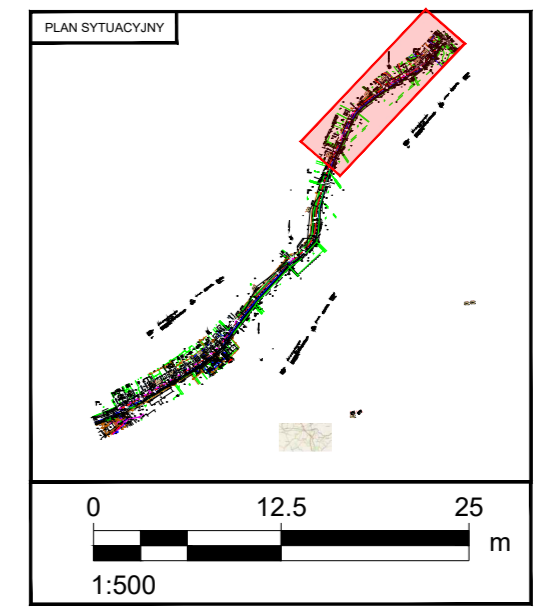
Posiadcza się za zgodność z oryginałem mapy do celów projektowych, przyjętej do Powiatowego Zosobu Geodezyjnego i Kartograficznego pod nr. P.2210.2018.

- UWAGI**
- Łuki pionowe oraz łuki poziome projektowanego chodnika należy dowiązać do istniejących łuków pionowych oraz poziomych drogi powiatowej
 - Wykonać remont istniejących skarp rowu przydrożnego od strony projektowanego chodnika oraz wbudowanych murków oporowych
 - Wszystkie roboty wykonywać zgodnie z obowiązującymi normami
 - Przy natrafieniu w czasie robót ziemnych na niezidentyfikowane przedmioty należy niezwłocznie powiadomić służby archeologiczne.
 - Sprawdzać w czasie robót ziemnych zgodność ułożenia z trasą określona na mapie.
 - Rozpoczęcie robót zgłosić wszystkim użytkownikom użbrojenia podziemnego.
 - Wszelkie wątpliwości zgłaszać do projektanta celem wyjaśnienia.
 - Wszystkie materiały i wyroby użyte do budowy przedmiotowego obiektu muszą być dopuszczone do obrotu i powszechnego lub jednostkowego stosowania w budownictwie zgodnie z art. 10 ust. prawo budowlane.





- UWAGI**
1. Łuki pionowe oraz łuki poziome projektowanego chodnika należy odczytać do istniejących łuków pionowych oraz poziomych drogi powiatowej.
 2. Wykonać remont istniejących skarp rowu przydrożnego od strony projektowanego chodnika oraz wbudowywanych murków oporowych.
 3. Wszystkie roboty wykonywać zgodnie z obowiązującymi normami.
 4. Przy natrafieniu w czasie robót ziemnych na niezidentyfikowane przedmioty należy niezwłocznie powiadomić służby archeologiczne.
 5. Sprawdzić w czasie robót ziemnych zgodność ułożenia z trasą określoną na mapie.
 6. Rozpoczęcie robót zgłosić wszystkim użytkownikom uzbrojenia podziemnego.
 7. Wszelkie wątpliwości zgłaszać do projektanta celem wyjaśnienia.
 8. Wszystkie materiały i wyroby użyte do budowy przedmiotowego obiektu muszą być dopuszczone do obrotu i powszechnego lub jednostkowego stosowania w budownictwie zgodnie z art. 10 ust. prawo budowlane.



MAPA DO CELÓW PROJEKTOWYCH
SKALA 1 : 500

Woj. : pomorskie
powiat : nowotworski
gmina : Stegna-221004_2
obręb : tujsk-0018
obiekt : dz. 64, 209
ID: 6640.947.2018

Mapę sporządzono na podstawie materiałów udostępnionych przez PODOK w Nowym Dworze Gd. oraz pomiaru uzupełniającego z dnia 31.08.2018 r., część ewidencyjną porównano z numerycznej bazy danych PODOK w Nowym Dworze Gd. i została umieszczona na mapie bez analizy jej pochodzenia i wiarygodności w Księgach wieczystych.
Układ odniesienia osnowy sytuacyjnej: "2000"
Układ odniesienia osnowy wysokościowej: "Kronsztadt"

Wykonat: Usługi Geodezyjne Sebastian Kamiński 83-000 Juszkowo ul. Wrzosowa 2

Wykonat dnia 06.09.2018 r.

UWAGA ! : Nie wykuczo się istnienia w terenie innych nie wykazanych na niniejszej mapie urządzeń podziemnych, które nie były zgłoszone do inwentaryzacji lub są w trakcie realizacji.

Posiada się za zgodność z oryginałem mapy do celów projektowych, przyjętej do Państwowego Zasadu Geodezyjnego i Kartograficznego pod nr. P.2210.2018.

LEGENDA:

- Nawierzchnia chodników z kostki betonowej gr. 6 cm [kolor szary]
- Nawierzchnia na zjazdach na drogi gminne i do gruntów rolnych
- Nawierzchnia na zjazdach indywidualnych z kostki betonowej gr. 8cm. [kolor czerwony]
- Pobocze z kłsm - 10 cm.
- Krawężnik betonowy 15x30x100 wystający 12 cm.
- Krawężnik betonowy 15x30x100 wtopiony 0 cm.
- Opornik betonowy 12x25x100 wtopiony 0 cm.
- Obrzeże betonowe 8x30x100
- Prefabrykowane betonowe murki oporowe
- Sączek odprowadzający wodę z pobocza drogi
- Rów do odwodnienia
- Spadki 2%
- drzewa do wycinki
- Rury chronne typu Arota na sieci eN
- Ciekie podchodnikowy
- Granica pasa drogowego

INWESTYTOR:
PRZEBUDOWA DROGI POWIATOWEJ NR 2336G W ZAKRESIE CHODNIKA NA ODCINKU NOWOTNA - TUJSK

LOKALIZACJA:
jednostka ewidencyjna: 221004_2, Stegna
obręb ewidencyjny: 0018 - Tujsk
numer ewid. działek: 64, 63/7, 209

INWESTOR:
POWIAT NOWOTWORSKI
UL. SIKORSKIEGO 23.
82-100 NOWY DWÓR GDAŃSKI
NIP: 579-22-31-171

FAZA: Projekt Budowlany
BRANŻA: Drogową

SKALA: Skala
ROZMIAR ARKUSZA: A3

TYTUŁ RYSUNKU: Tytuł Rysunku Linia 1

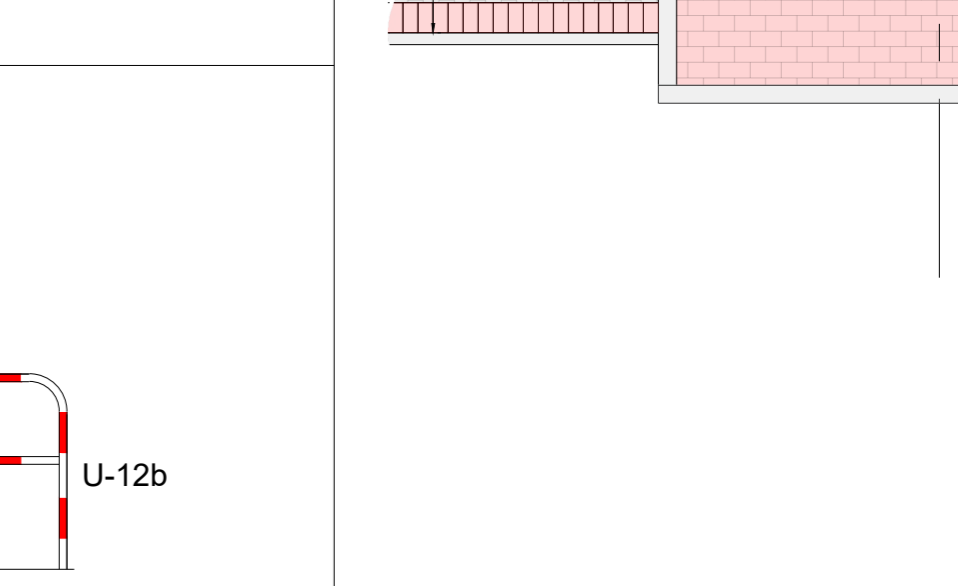
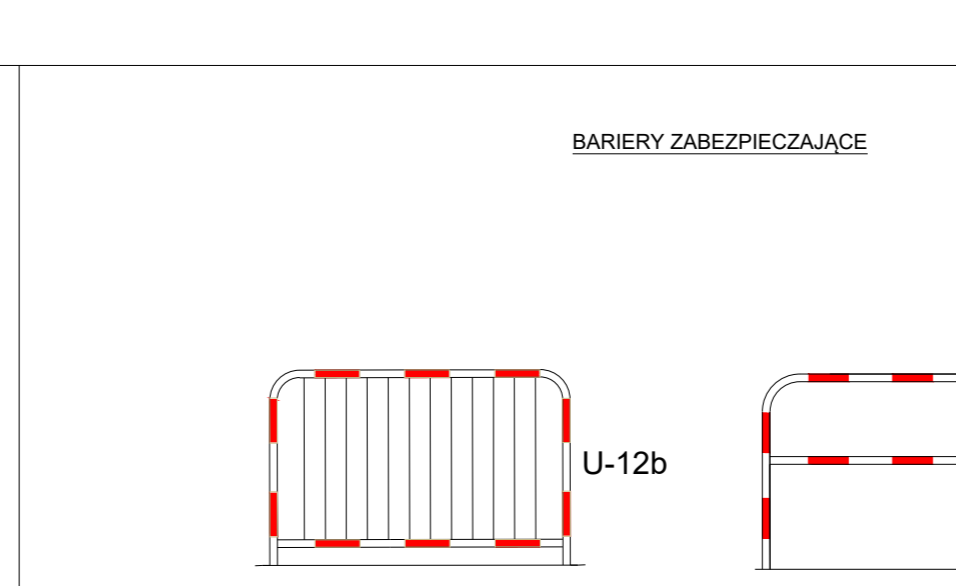
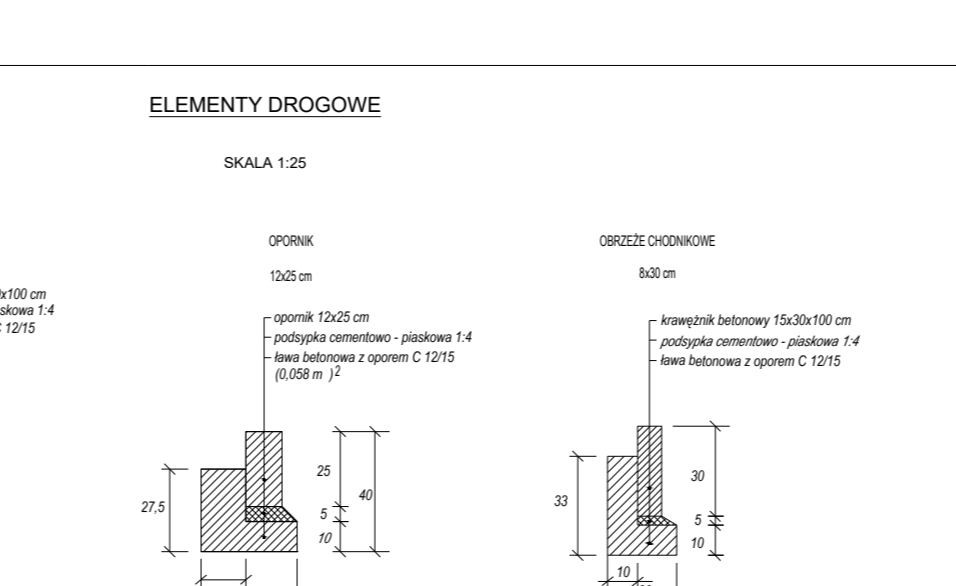
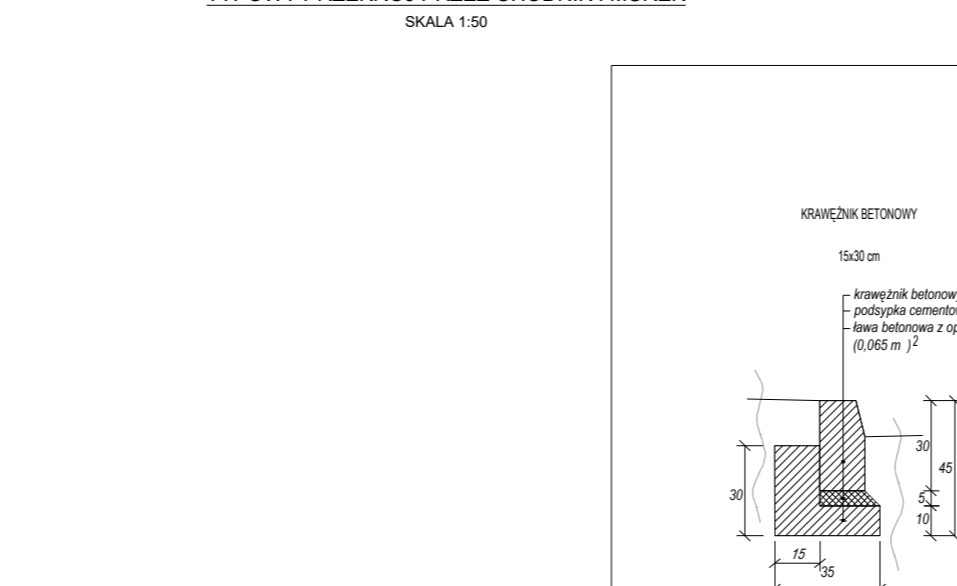
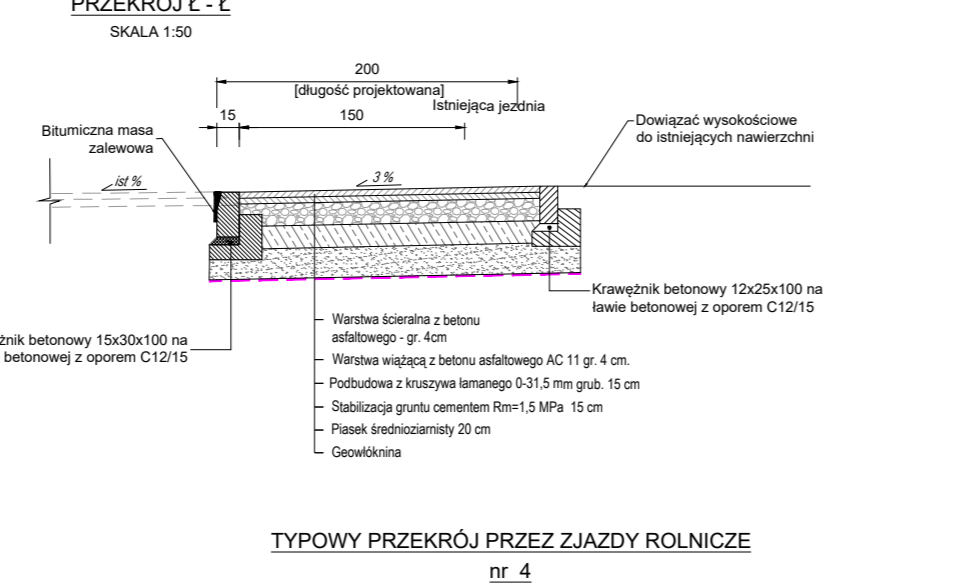
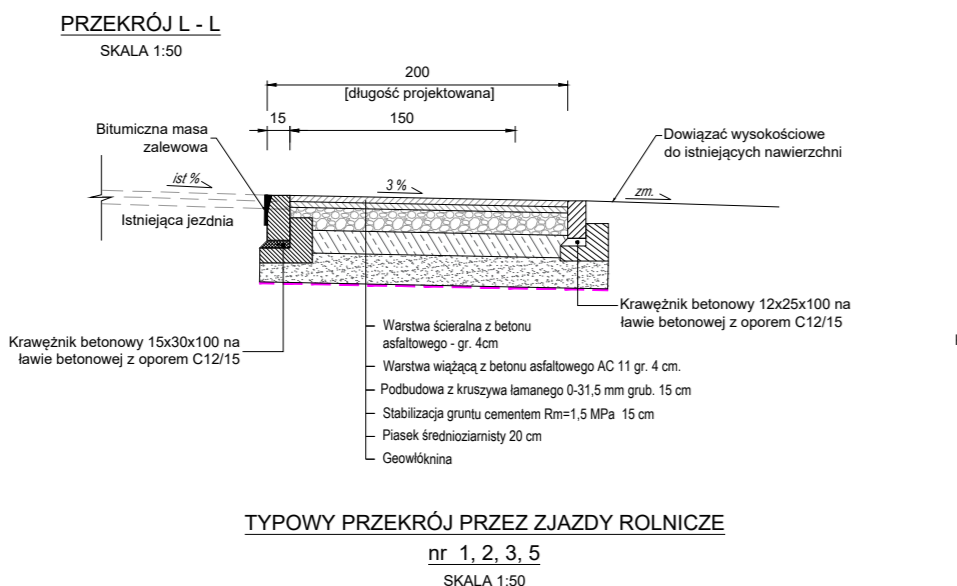
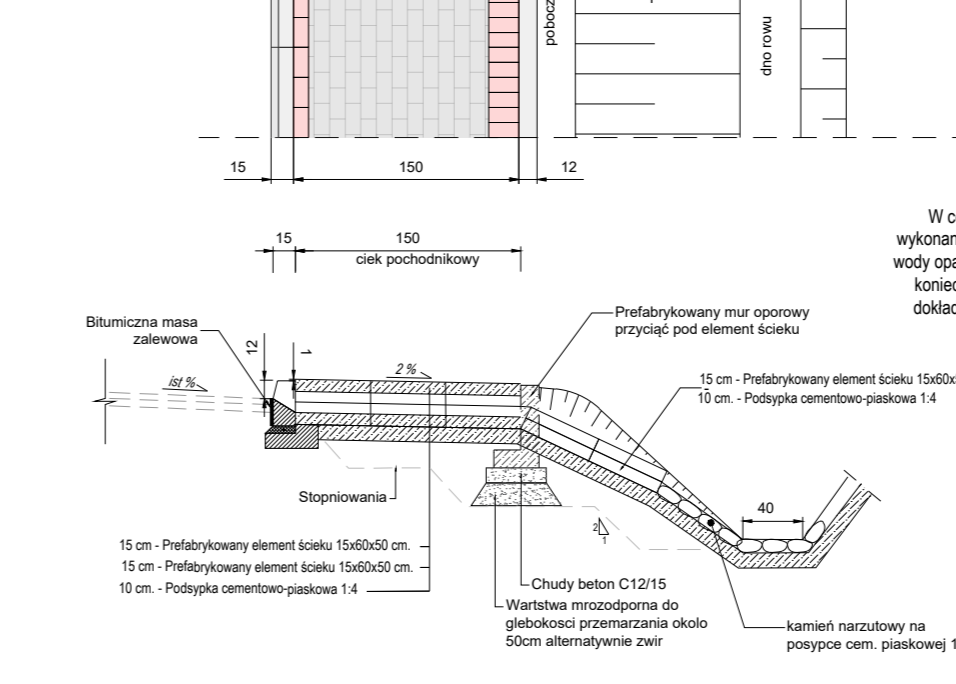
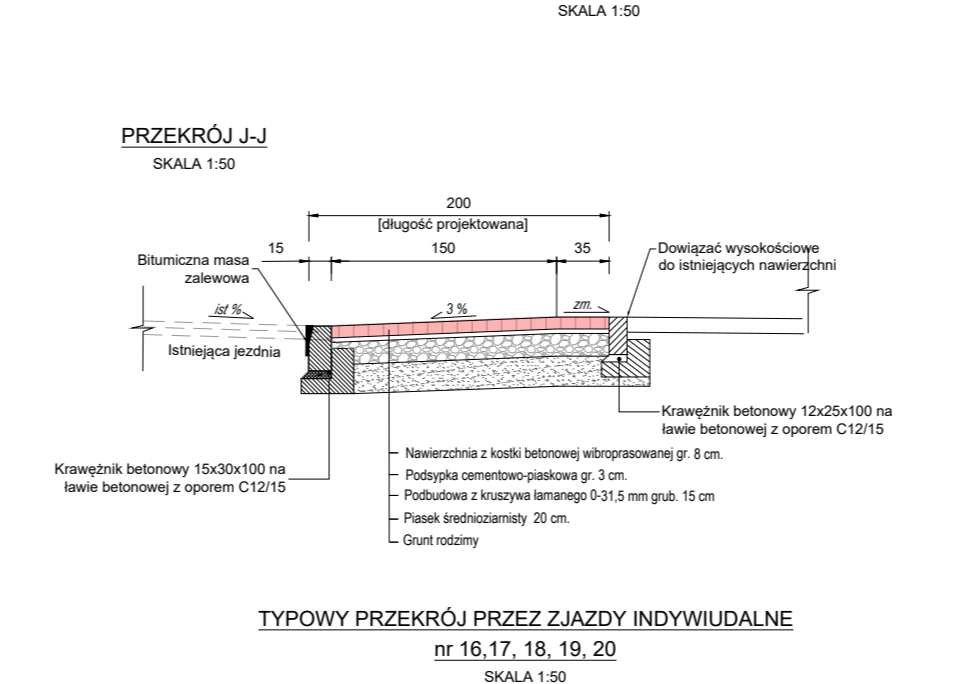
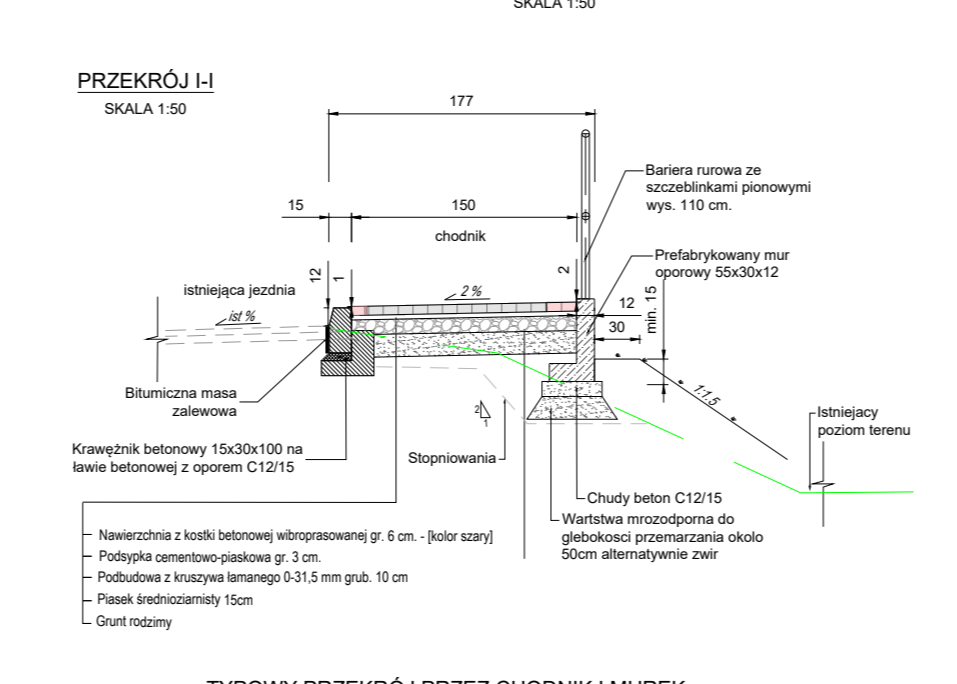
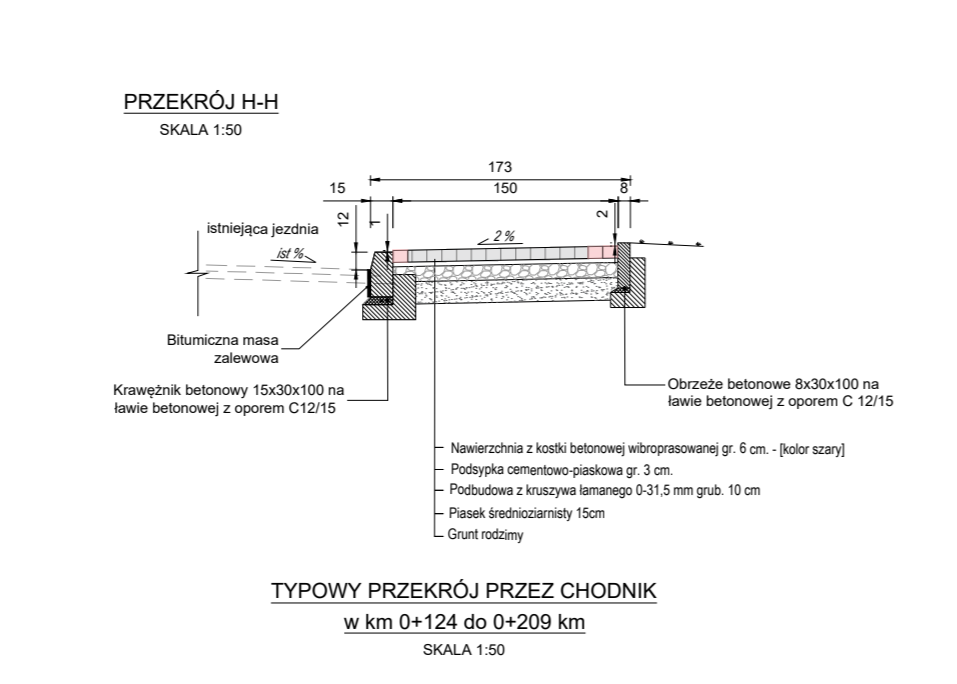
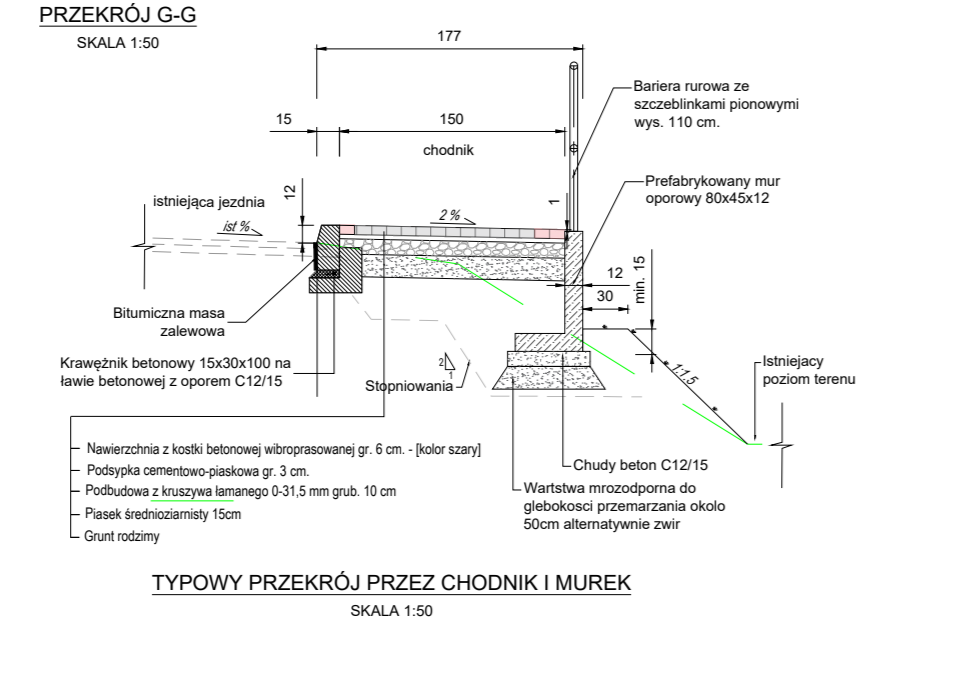
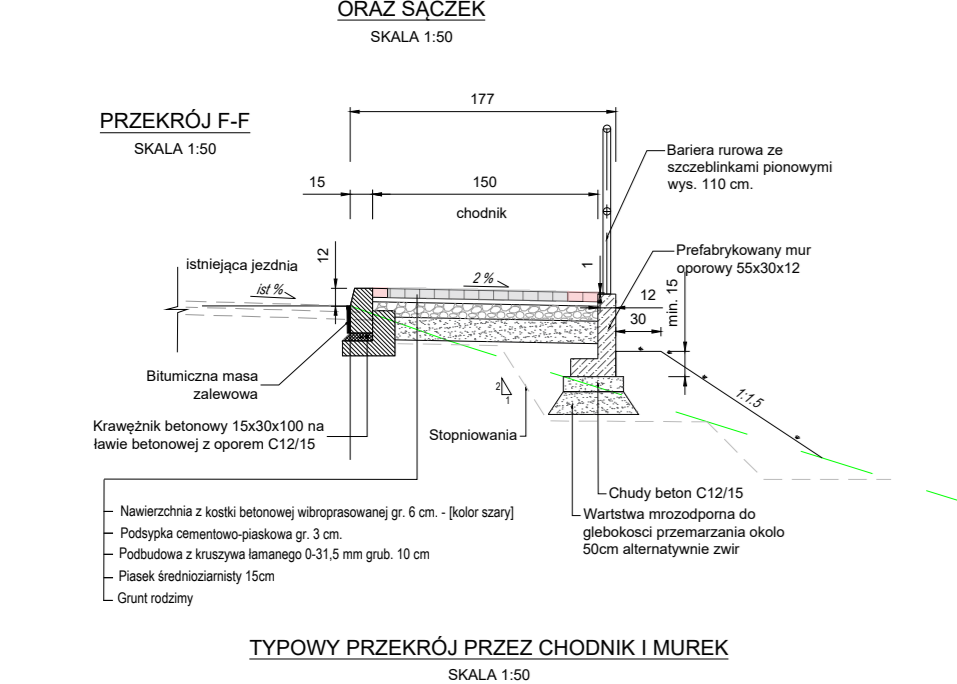
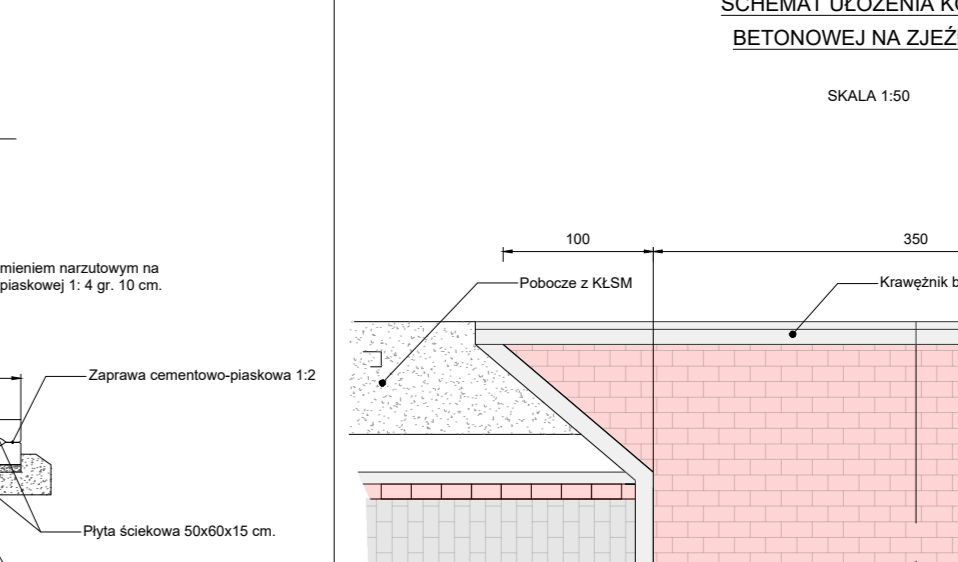
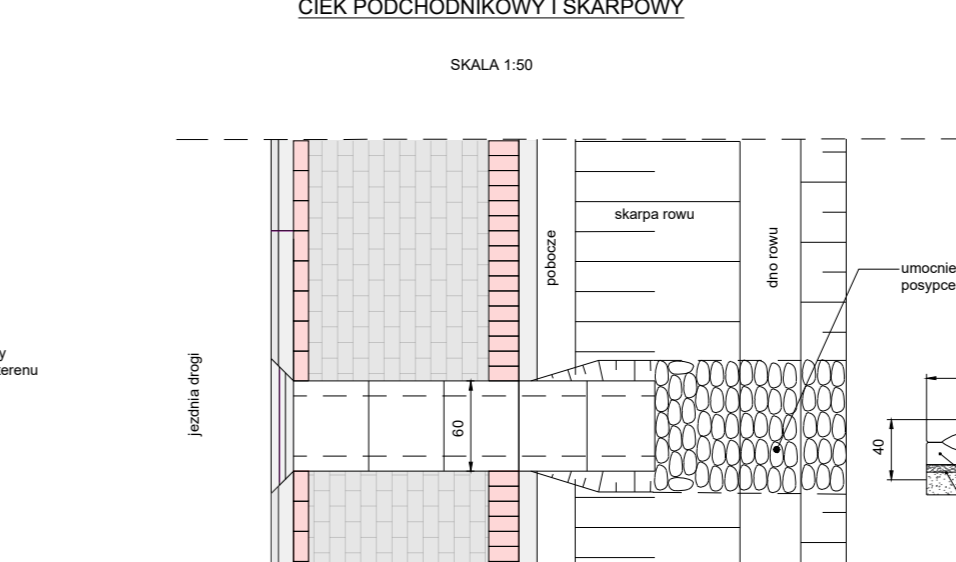
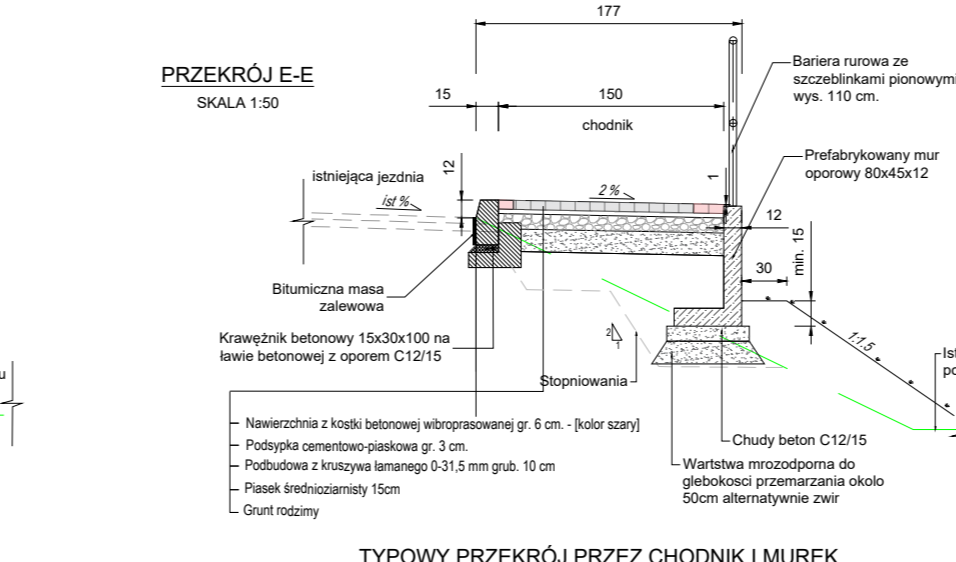
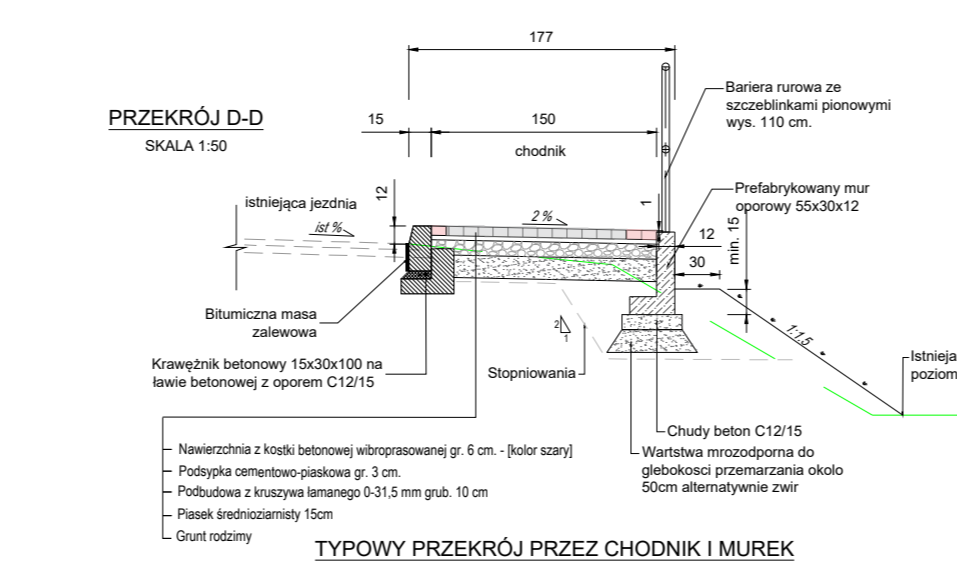
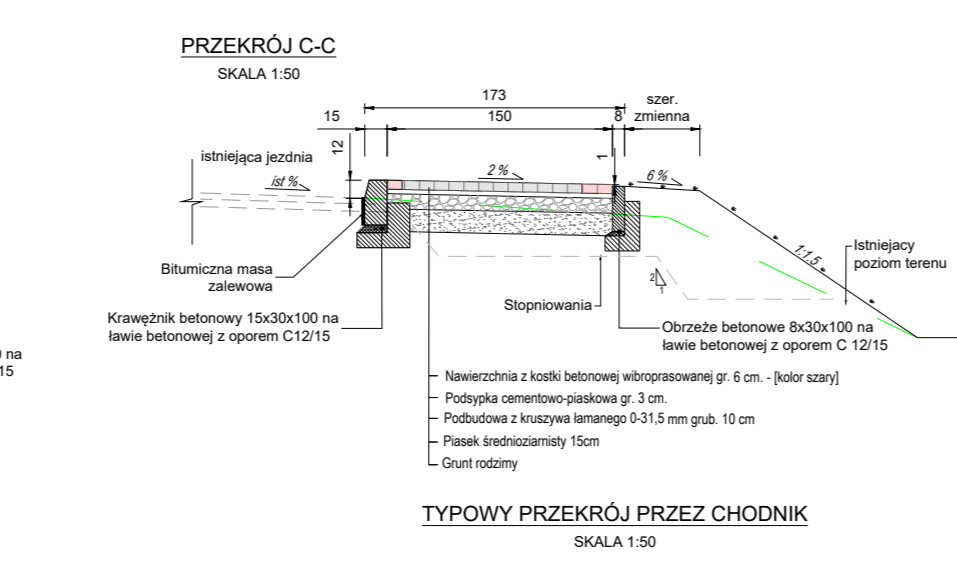
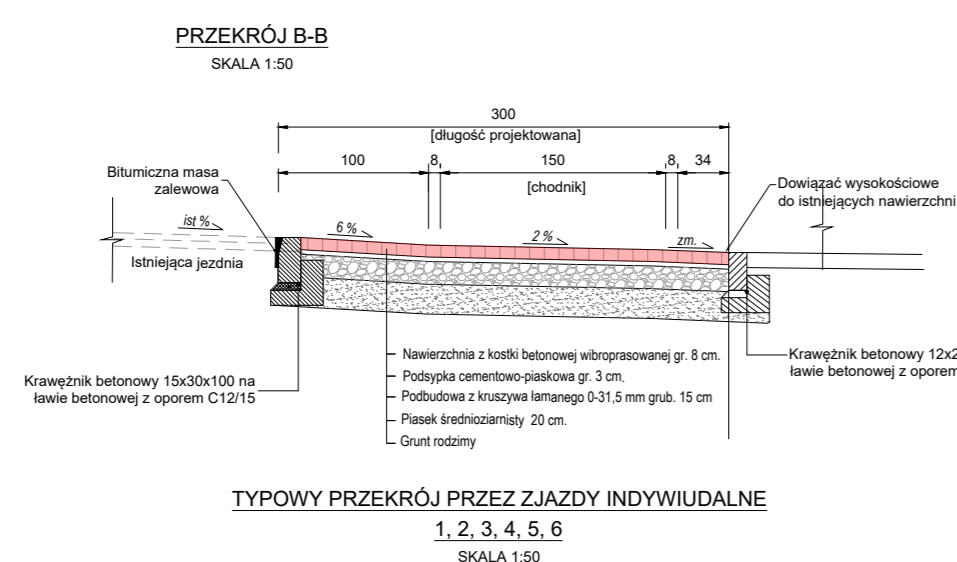
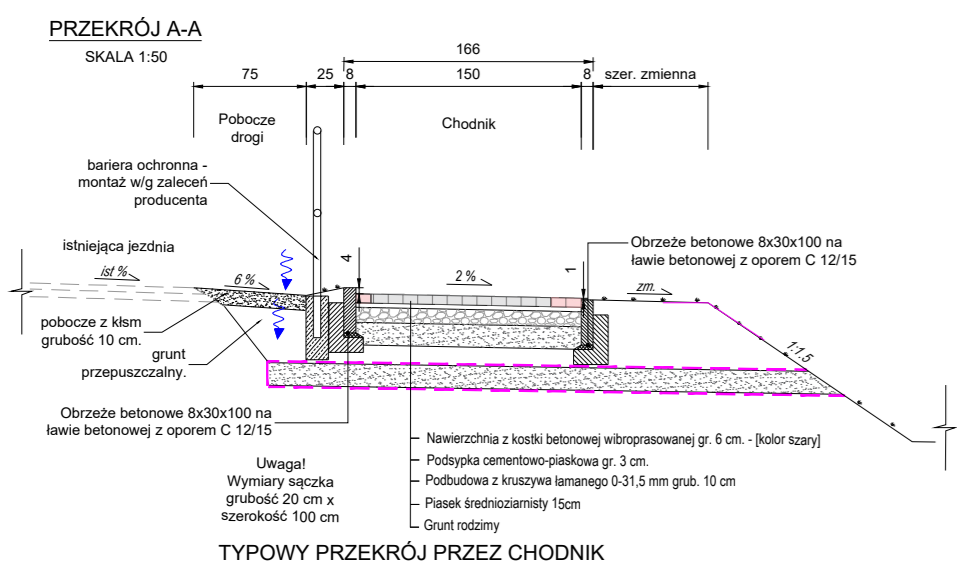
SPORZĄDZĄŁ: Waldemar Prorok	UPRAWNIENIA: 2018	DATA: wrzesień 2018	PODPIS:
SPRAWOZŁOŻYŁ: mgr inż. Wiesław Siemiątkowski	UPRAWNIENIA: 1192/EL/87	DATA: wrzesień 2018	PODPIS:

JEDNOSTKA SPORZĄDZAJĄCA:
PROWALD
PROJEKTOWANIE OBRABOWKA KONSULTING

Waldemar Prorok
ul. Pała 11c/17
82-300 Stegna
REGON 20193488
NIP 579-22-31-171
Email: prowalk@prowalk.pl

NR RYSUNKU: 03

Wszelkie prawa zastrzeżone. Każde kopiowanie, powielanie całości lub części projektu do celów innych niż realizacja wymaga zgody autora. Kopiowanie na rozdruku magnetycznym lub innym powołuje narażenie praw autorskich niniejszego opracowania.



- UWAGI**
1. WSZYSTKIE ROBOTY WYKONYWAĆ ZGODNIE Z OBOWIĄZUJĄCYMI NORMAMI.
 2. WSZYSTKIE WYMIARY PRZEDSTAWIONE W CM!
 3. WSZELKIE WĄTPLIWOŚCI ZGŁASZAĆ DO PROJEKTANTA CELEM WYJAŚNIENIA.
 4. WSZYSTKIE MATERIAŁY I WYROBY UŻYTE DO BUDOWY PRZEDMIOTOWEGO OBIEKTU MUSZĄ BYĆ DOPUSZCZONE DO OBROTU I POWSZECHNEGO LUB JEDNOSTKOWEGO STOSOWANIA W BUDOWNICTWIE ZGODNIE Z ART. 10 UST. PRAWO BUDOWLANE.
 5. PROJEKTOWANE POSADZENIE BALUSTRAD WG. ZALECEŃ PRODUCENTA

INWESTYCJA: PRZEBUDOWA DRUGI POWIATOWEJ NR 2335G W ZAKRESIE CHODNIKA NA ODCINKU NOWOTNA - TUJSK

LOKALIZACJA: jednostka ewidencyjna: 221004_2, Stegna obręb ewidencyjny: 0018 - Tujsk numer ewid. działek: 64, 63/7, 209

INWESTOR: Powiat Nowodworski ul. SKORSKIEGO 23, 82-100 NOWY DWÓR GDAŃSKI NIP: 579-22-31-171

FAZA: Projekt Budowlany BRANŻA: Drogową

SKALA: Skala 1:500 ROZMIAR ARKUSZA: 297 x 1100

PRZEKROJE KONSTRUKCYJNE

SPORZĄDZIAL: Waldemar Prorok	UPRAWNIENIA:	DATA: wrzesień 2018	PODPIS:
SPRAWDZIAL: mgr inż. Wiesław Siemiętkowski	UPRAWNIENIA: 1192/EL/87	DATA: wrzesień 2018	PODPIS:

JEDNOSTKA SPORZĄDZAJĄCA: **PROWALD** PROJEKTOWANIE I REALIZACJA WYKONAWSTWA

Waldemar Prorok ul. Piłki 11/17 82-300 Eląg 85028 28151448 NIP 578-145-26-80 Email: prowald@prowald.pl

NR RYSUNKU 04

Wszelkie prawa zastrzeżone. Każde kopiowanie, powielanie całości lub części projektu do celów innych niż realizacja wymaga zgody autorów. Kopiowanie na odwrót magnetycznym lub innym sposobie uważane jest za autorski nielegalny proceder.