

Projekt stałej organizacji ruchu dla
Gminy Stare Babice
odc. od km 0+000 do km 0+142

ARKUSZ NR 1

1. Jednostka wprowadzająca organizację ruchu zawiadamia organ zarządzający ruchem, zarząd drogi oraz właściwego komendanta Policji o terminie jej wprowadzenia, co najmniej na 7 dni przed dniem wprowadzenia organizacji ruchu.
2. Zarządca drogi przekazuje protokół odbioru wprowadzonej organizacji ruchu z numerem do organu zarządzającego ruchem bezpośrednio po wprowadzeniu.

STAROSTA POWIATU WARSZAWSKIEGO ZACHODNIEGO
Zgodnie z art.10 ust. 5 ustawy z dnia 20 czerwca 1997 r. Prawo o ruchu drogowym (t.j. Dz.U. z 2017 r. poz. 128 z późn. zm.) oraz § 3 ust. 1 pkt. 3 Rozporządzenia Ministra Infrastruktury z dnia 23 września 2003 r. w sprawie szczegółowych warunków zarządzania ruchem na drogach oraz wykonywania nadzoru nad tym zarządzaniem (t.j. Dz. U. z 2017 r. poz. 784 z późn. zm.)

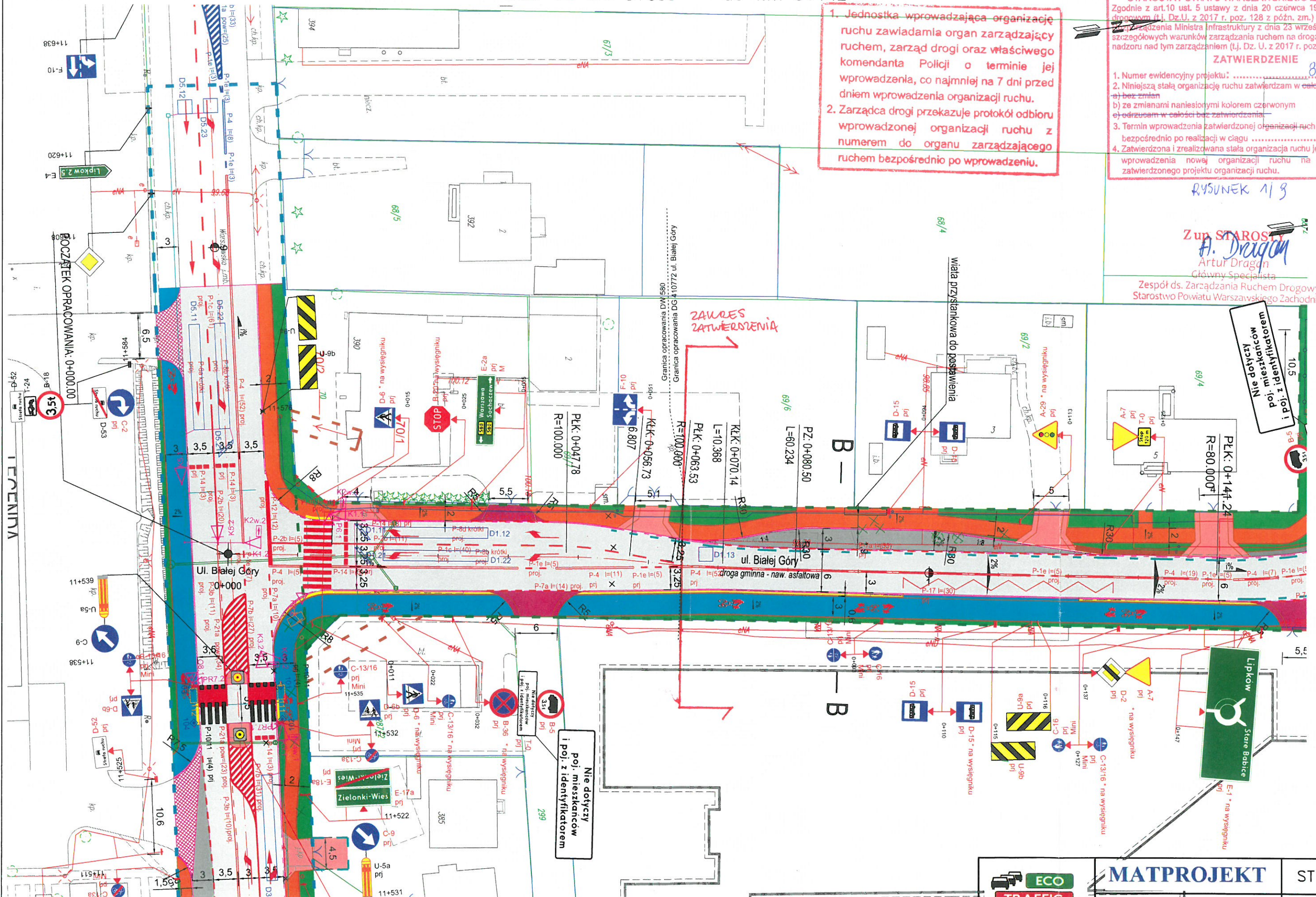
ZATWIERDZENIE

1. Numer ewidencyjny projektu: 821512022
2. Niniejszą stałą organizację ruchu zatwierdzam w całości/części:
a) bez zmian
b) ze zmianami naniesionymi kolorem czerwonym
c) odrzucam w całości bez zatwierdzenia
3. Termin wprowadzenia zatwierdzonej organizacji ruchu: 2022-12-20
bepośrednio po realizacji w ciągu
4. Zatwierdzona i zrealizowana stała organizacja ruchu jest ważna do momentu wprowadzenia nowej organizacji ruchu na podstawie nowego zatwierdzonego projektu organizacji ruchu.

RYSunek 1/9

Zup STAROSTY
A. Dragon
Artur Dragon
Główny Specjalista

Zespół ds. Zarządzania Ruchem Drogowym
Starostwo Powiatu Warszawskiego Zachodniego



ECO
TRAFFIC
Sp. z o.o.

MATPROJEKT

SKALA: 1:500

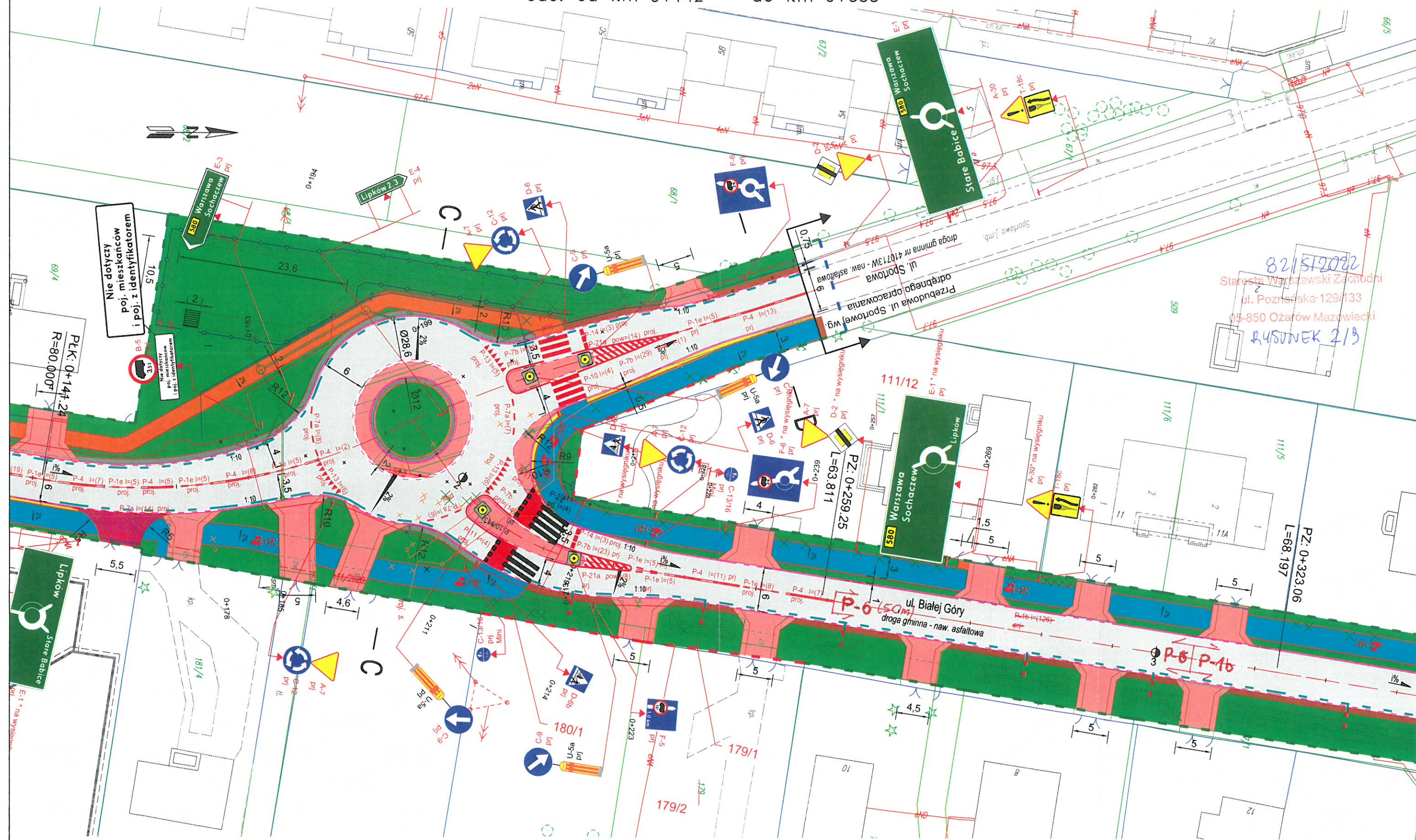
STRONA

10



Projekt stałej organizacji ruchu dla
Gminy Stare Babice
odc. od km 0+142 do km 0+335

ARKUSZ NR 3

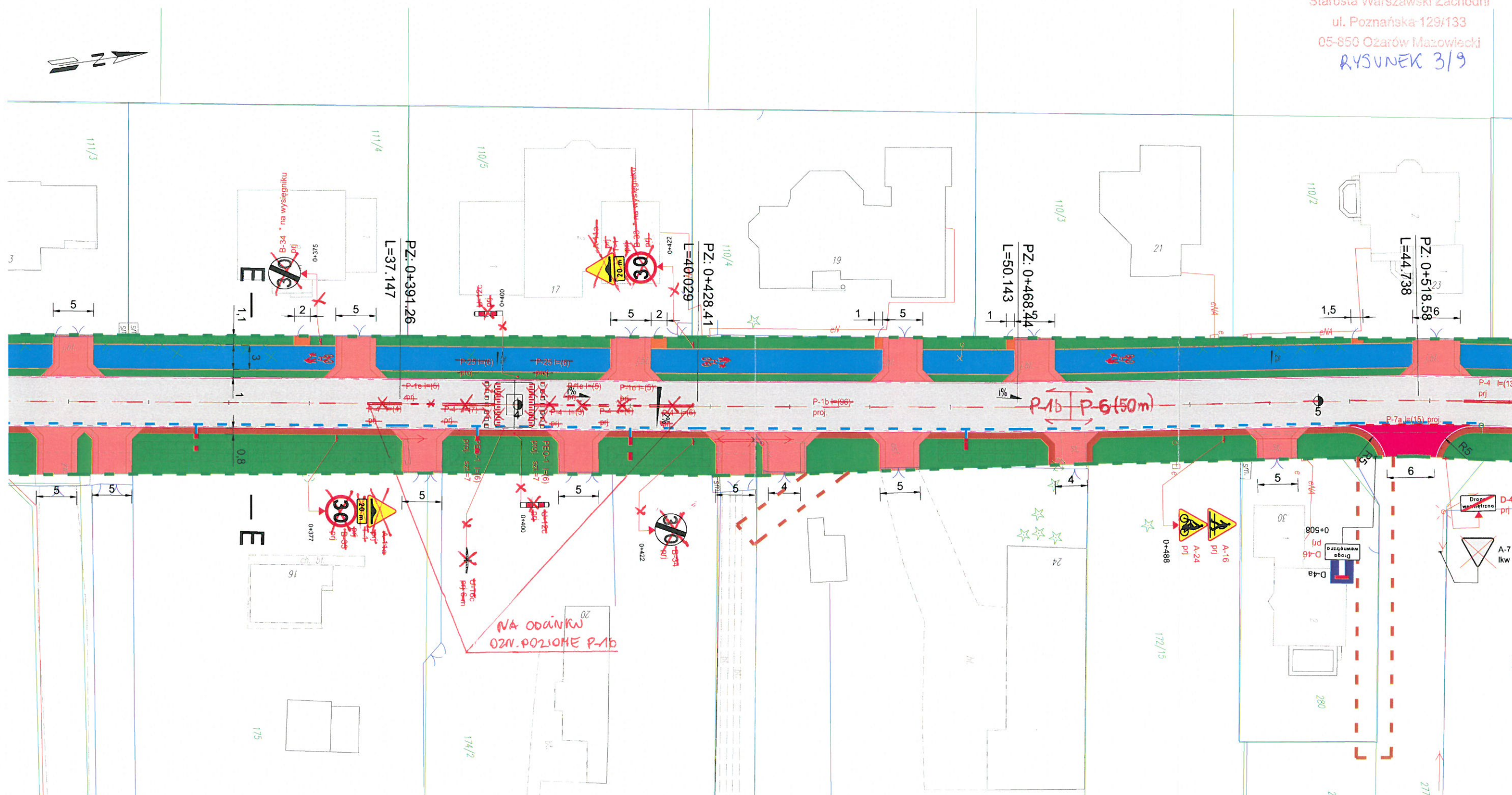


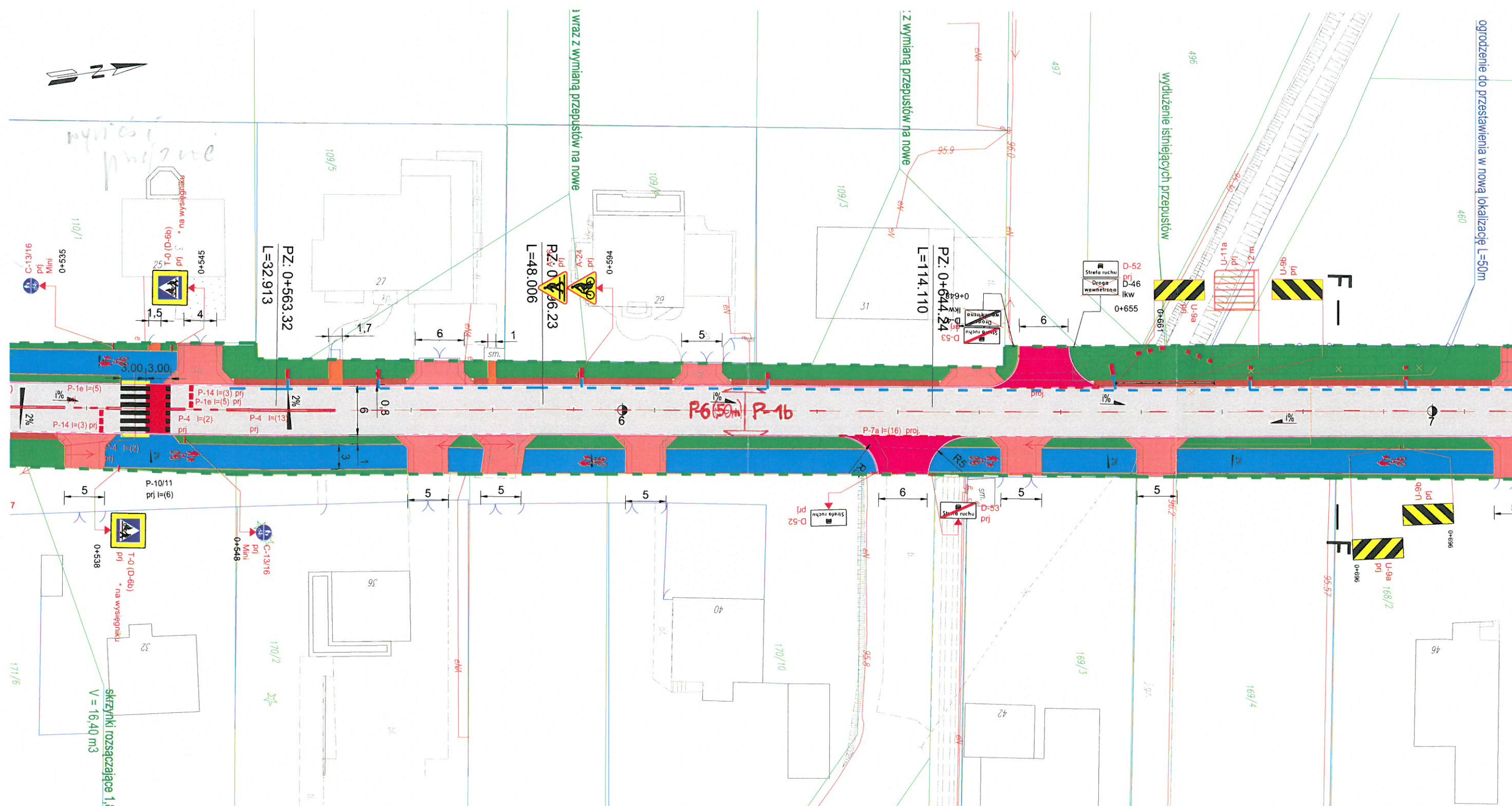
82/512022
Starosta Warszawski Zachodni
ul. Poznańska 129/133
05-850 Ożarów Mazowiecki
RYSUNEK 2/3

Projekt stałej organizacji ruchu dla
Gminy Stare Babice
odc. od km 0+335 do km 0+525

ARKUSZ NR 4

8213/2022
Starosta Warszawski Zachodni
ul. Poznańska 129/133
05-850 Ożarów Mazowiecki
RYSUNEK 3/9



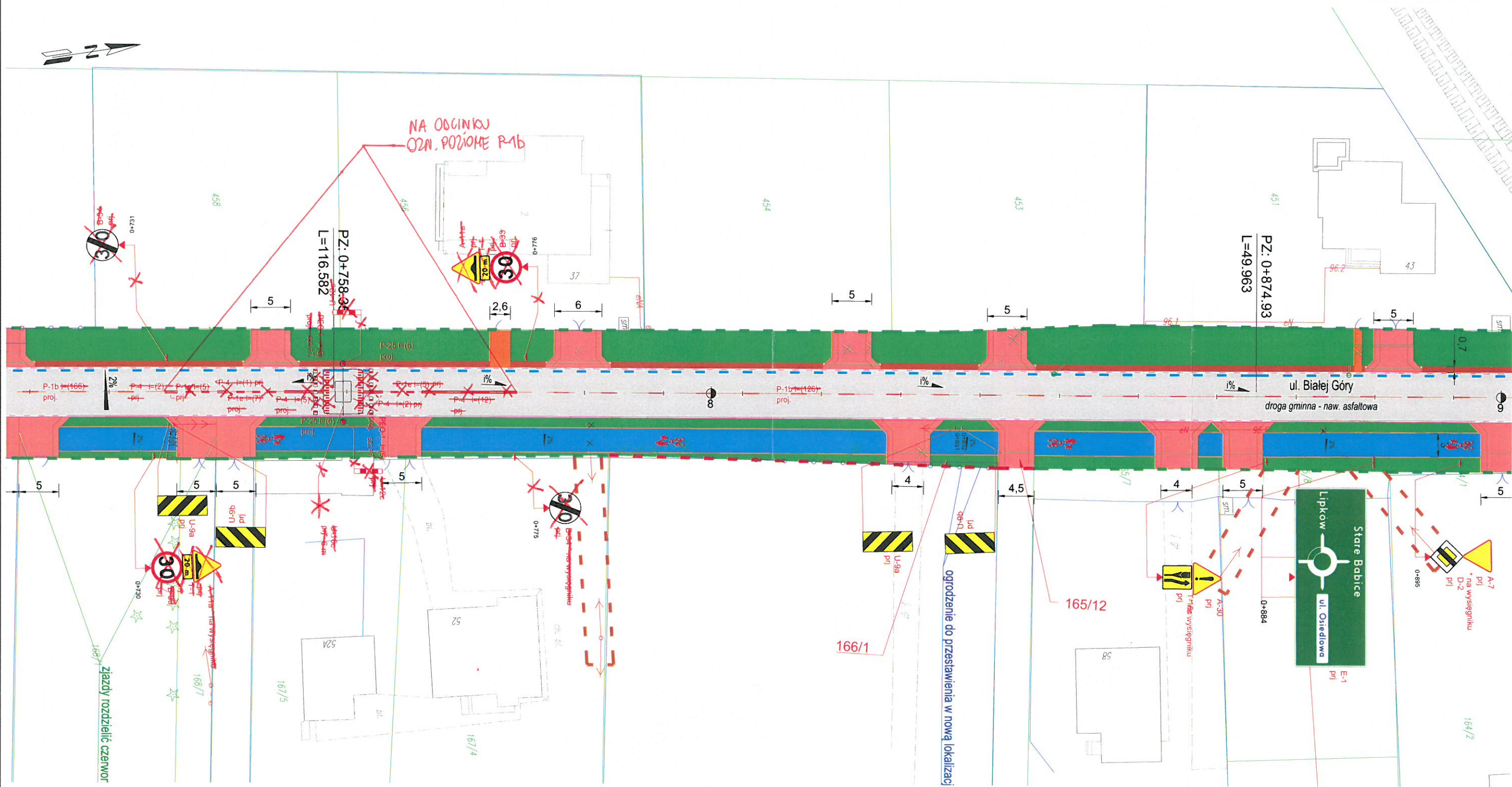


82/5/2022
Starosta Warszawski Zachodni
ul. Poznańska 129/133
05-850 Ożarów Mazowiecki
RYSUNEK 4/9

Projekt stałej organizacji ruchu dla
Gminy Stare Babice
odc. od km 0+711 do km 0+900

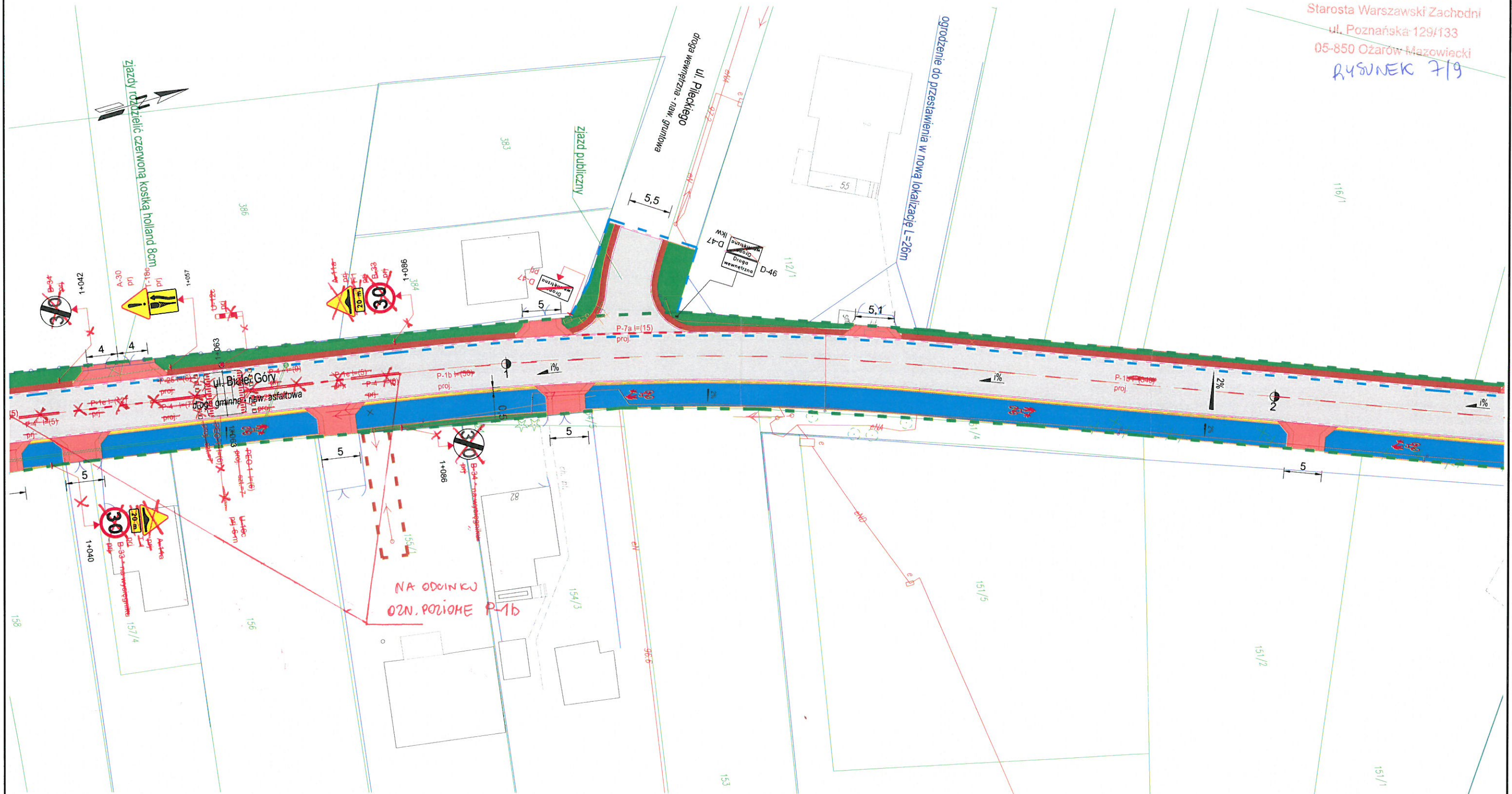
ARKUSZ NR 6

82/Sl/2022
Starosta Warszawski Zachodni
ul. Poznańska 129/133
05-850 Ożarów Mazowiecki
RYSunEK 5/9



 Sp. z o.o.	MATPROJEKT	STRONA
	SKALA: 1:500	

8215/2022
Starosta Warszawski Zachodni
ul. Poznańska 129/133
05-850 Ożarów Mazowiecki
RYSUNEK 7/9



[illegible]

