

**PREZYDENT MIASTA KROSNA**

38-400 KROSNO

ul. Lwowska 28a

.....  
(oznaczenie organu wydającego pismo)

znak: PB.6743.2.66.2024.U

Krosno, dnia 16.04.2024 r.

**ZAŚWIADCZENIE**

Na podstawie art. 30 ust. 5aa, ustawy z dnia 7 lipca 1994 r. - Prawo budowlane (Dz. U. z 2023 r. poz. 682 z późn. zm.), z urzędu zaświadcza się, że w sprawie objętej zgłoszeniem:

**1. przedmiot zgłoszenia:**

Remont drogi gminnej nr 119614R- ul. Stapińskiego w Krośnie na działkach nr 1057, 1674 - obręb ewidencyjny Krościenko Niżne,

**2. inwestor:**

Gmina Miasto Krosno,  
ul. Lwowska 28a, 38-400 Krosno,

**3. data doręczenia zgłoszenia:**

9.04.2024 r.

**brak jest podstaw do wniesienia sprzeciwu.**

Jednocześnie informuje się, że wydanie niniejszego zaświadczenia wyklucza możliwość wniesienia sprzeciwu, o którym mowa w ust. 6 i 7 art. 30 Prawa budowlanego oraz uprawnia inwestora do rozpoczęcia robót budowlanych.

**Z up. PREZYDENTA**

  
**Iwona Skomial**  
Naczelnik Wydziału  
Planowania Przestrzennego i Budownictwa  
Architekt Miasta

**Otrzymują:**

1. Gmina Miasto Krosno, ul. Lwowska 28a, 38-400 Krosno-Wydział Drogownictwa.
2. Aa.

**Do wiadomości:**

1. Powiatowy Inspektor Nadzoru Budowlanego dla M. Krosna - ul. Bieszczadzka 1, 38-400 Krosno

# **MATERIAŁY DO ZGŁOSZENIA BUDOWY LUB WYKONANIA INNYCH ROBÓT BUDOWLANYCH**

**ZADANIE:** "Remont drogi gminnej nr 119614R - ul. J. Stapińskiego  
w Krośnie"

**INWESTYCJA:** Miasto Krosno, obręb ewidencyjny „Krościenko Niżne”  
Identyfikatory działek ewidencyjnych:  
186101\_1.0006.1057;  
186101\_1.0006.1674;

**INWESTOR:** Gmina Miasto Krosno  
ul. Lwowska 28a  
38-400 Krosno

## **Zawartość opracowania**

### **A. Projekt zagospodarowania terenu**

#### **I. Część opisowa**

#### **II. Część rysunkowa**

– Plan sytuacyjny

- 1/1000

### **B. Opinie, uzgodnienia**

# Projekt zagospodarowania terenu

**ZADANIE:** "Remont drogi gminnej nr 119614R - ul. J. Stapińskiego  
w Krośnie"

**INWESTYCJA:** Miasto Krosno, obręb ewidencyjny „Krościenko Niżne”  
Identyfikatory działek ewidencyjnych:  
186101\_1.0006.1057;  
186101\_1.0006.1674;

**INWESTOR:** Gmina Miasto Krosno  
ul. Lwowska 28a  
38-400 Krosno



## Spis treści

I. CZEŚĆ OPISOWA .....	5
1. Przedmiot opracowania .....	5
2. Podstawa opracowania .....	5
3. Zakres inwestycji.....	5
4. Stan istniejący .....	5
5. Parametry techniczne .....	5
6. Stan projektowany.....	6
6.1. Rozwiązania sytuacyjne .....	6
6.2. Rozwiązania wysokościowe.....	6
6.3. Przekroje typowe.....	6
6.4. Zjazdy.....	6
7. Odwodnienie .....	6
8. Roboty rozbiórkowe.....	6
9. Istniejące uzbrojenie terenu.....	6
10. Zieleń.....	7
11. Konstrukcja nawierzchni.....	7
12. Zestawienie powierzchni.....	7
13. Dane informujące, czy działka lub teren, na którym jest projektowany obiekt budowlany, są wpisane do rejestru zabytków oraz czy podlegają ochronie na podstawie ustaleń miejscowego planu zagospodarowania przestrzennego.....	7
14. Dane określające wpływ eksploatacji górniczej na działkę lub teren zamierzenia budowlanego, znajdującego się w granicach terenu górniczego .....	7
15. Informacje i dane o charakterze i cechach istniejących i przewidywanych zagrożeń dla środowiska oraz higieny i zdrowia użytkowników projektowanych obiektów budowlanych i ich otoczenia w zakresie zgodnym z przepisami odrębnymi .....	7
16. Inne konieczne dane wynikające ze specyfikacji, charakteru i stopnia skomplikowania obiektu budowlanego lub robót budowlanych .....	8
II. CZEŚĆ RYSUNKOWA .....	9

# I. CZĘŚĆ OPISOWA

## 1. Przedmiot opracowania

Przedmiotem niniejszego opracowania jest remont drogi publicznej – ulicy J. Stapińskiego (droga gminna nr 119614R) polegający na wymianie nawierzchni jezdni na odcinku o długości ok 572,68 m na zadaniu pn.: *"Remont drogi gminnej nr 119614R - ul. J. Stapińskiego w Krośnie"*.

## 2. Podstawa opracowania

- [1] Rozporządzenie Ministra Infrastruktury z dnia 24 czerwca 2022 r. w sprawie przepisów techniczno-budowlanych dotyczących dróg publicznych (Dz. U. poz. 1518).
- [2] Ustawa z dnia 7 lipca 1994 r. Prawo budowlane (t.j. Dz. U. z 2023 r. poz. 682 z późn. zm.).
- [3] Ustawa z dnia 21 marca 1985 r. o drogach publicznych (t.j. Dz. U. z 2024 r. poz. 320).
- [4] Podkład mapowy.
- [5] Protokół okresowej kontroli rocznej obiektu budowlanego z dnia 02.11.2023 roku.
- [6] Wizje lokalne w terenie.

## 3. Zakres inwestycji

Zakres prac obejmuje:

- frezowanie istniejącej nawierzchni ulicy
- wyminę istniejącego obramowania z krawężników betonowych drogowych
- regulacje pionową infrastruktury podziemnej (włazy kanałowe, studzienki ściekowe)
- ułożenie warstw ścieralnych,

## 4. Stan istniejący

Przedmiotowa inwestycja zlokalizowana jest w ciągu drogi gminnej nr 119614R. W stanie istniejącym remontowany odcinek ulicy J. Stapińskiego w przeważającej części posiada przekrój półuliczny, jednojezdniowy.

Odprowadzenie wód opadowych z jezdni realizowane jest poprzez spadki podłużne i poprzeczne na teren własny działek.

Na podstawie oceny wizualnej stanu nawierzchni jak i [5] stwierdzono liczne nierówności poprzeczne i podłużne, spękania krawędziowe, łaty, spękania siatkowe, spękania podłużne, zapadnięcia. Ogólny stan nawierzchni jest niezadawalający a remontu według [5] należy dokonać niezwłocznie.

## 5. Parametry techniczne

- kategoria drogi            G - droga gminna (publiczna),
- klasa drogi                L - (lokalna),
- droga                        jednojezdniowa, dwukierunkowa
- przekrój                    półuliczny

- nawierzchnia bitumiczna, szerokość średnia ok 5,5 m
- chodniki lewostronny o zmiennej szerokości
- pobocza gruntowe o zmiennej szerokości

## **6. Stan projektowany**

### **6.1. Rozwiązania sytuacyjne**

W ramach przedsięwzięcia budowlanego planuje się wykonać remont ulicy poprzez wymianę nawierzchni ścieralnej ulicy wraz z krawężnikami oraz regulacją istniejących włazów, zaworów, kraterów urządzeń podziemnych. Roboty będą prowadzone w istniejącym śladzie ulicy J. Stapińskiego.

### **6.2. Rozwiązania wysokościowe**

Niweleta remontowanej drogi na odcinku objętym opracowaniem ze względu na charakter robót nie ulegnie zmianie. Wszystkie prace będą wykonywane w granicach pasa drogowego w istniejącym śladzie ul. J. Stapińskiego.

### **6.3. Przekroje typowe**

Roboty nawierzchniowe przewidziane do wykonania na odcinku remontowanej ulicy będą polegać na wymianie nawierzchni ze względu na jej zły stan.

Przekrój ulicy J. Stapińskiego jest przekrojem półulicznym, jednojezdniowym o szerokości ulicy ok 5,5 m. Ulica w śladzie opracowania posiada przekrój ze spadkiem jednostronnym w stronę pobocza gruntowego.

### **6.4. Zjazdy**

W ramach przedmiotowego zadania nie przewiduje się przebudowy istniejących zjazdów. Na zjazdach o nawierzchni z kruszywa planuje się jego uzupełnienie. Na zjazdach o nawierzchni bitumicznej zostanie wymieniona warstwa ścieralna.

## **7. Odwodnienie**

Odwodnienie będzie się odbywać poprzez spadki poprzeczne i podłużne na teren własny działek istniejącego pasa drogowego bez zmian do stanu istniejącego.

## **8. Roboty rozbiórkowe**

Na całym odcinku ulicy objętym remontem przewiduje się rozebranie istniejącej nawierzchni poprzez sfrezowanie.

## **9. Istniejące uzbrojenie terenu**

Istniejące sieci uzbrojenia terenu zlokalizowane są pod jezdnią przedmiotowej drogi. Planowany remont ulicy zostanie wykonany bez korekty jej niwelety a tym samym nie spowoduje zmiany głębokości posadowienia ww. sieci uzbrojenia terenu.

Ewentualne zabezpieczenie istniejącego uzbrojenia podziemnego nastąpi na warunkach i pod nadzorem właściwego gestora sieci.

## 10. Zieleń

Przedmiotowa inwestycja nie będzie wymagała wycinki drzew i krzewów.

## 11. Konstrukcja nawierzchni

Warstwa	[cm]
▪ warstwa ściernalna z AC 11S	6

## 12. Zestawienie powierzchni

nawierzchnia jezdni	[m <sup>2</sup> ]	2985
Krawężnik betonowy	[mb]	90
Regulacja pionowa infrastruktury podziemnej	[szt]	6

## 13. Dane informujące, czy działka lub teren, na którym jest projektowany obiekt budowlany, są wpisane do rejestru zabytków oraz czy podlegają ochronie na podstawie ustaleń miejscowego planu zagospodarowania przestrzennego

Działki i teren, na którym znajduje się remontowany obiekt budowlany nie są wpisane do rejestru zabytków jak i nie naruszają postanowień miejscowego planu zagospodarowania przestrzennego „Krościenko VII” dla miasta Krosna.

## 14. Dane określające wpływ eksploatacji górniczej na działkę lub teren zamierzenia budowlanego, znajdującego się w granicach terenu górniczego

Zgodnie z pismem znak: TWN.420.22.24.AD z dnia 26.03.2024 r.

## 15. Informacje i dane o charakterze i cechach istniejących i przewidywanych zagrożeń dla środowiska oraz higieny i zdrowia użytkowników projektowanych obiektów budowlanych i ich otoczenia w zakresie zgodnym z przepisami odrębnymi

Inwestycja nie powoduje:

- Zagrożeń ludzi lub mienia,
- pogorszenia stanu środowiska,
- pogorszenia warunków zdrowotno-sanitarnych,
- wprowadzenia, utrwalenia bądź zwiększenia ograniczeń lub uciążliwości dla terenów sąsiednich (w tym zanieczyszczenia powietrza, wody i gleby),
- ograniczeń w dostępie do drogi publicznej.

Remont drogi będzie oddziaływać wyłącznie na działkę pasa drogowego na której zostanie wykonany.

**16. Inne konieczne dane wynikające ze specyfikacji, charakteru i stopnia skomplikowania obiektu budowlanego lub robót budowlanych**

Wszelkie roboty budowlane prowadzić należy zgodnie ze sztuką budowlaną, obowiązującymi normami i postanowieniami Ustawy Prawo Budowlane /t.j. Dz. U. z 2023 r. poz. 682 z późn. zm./

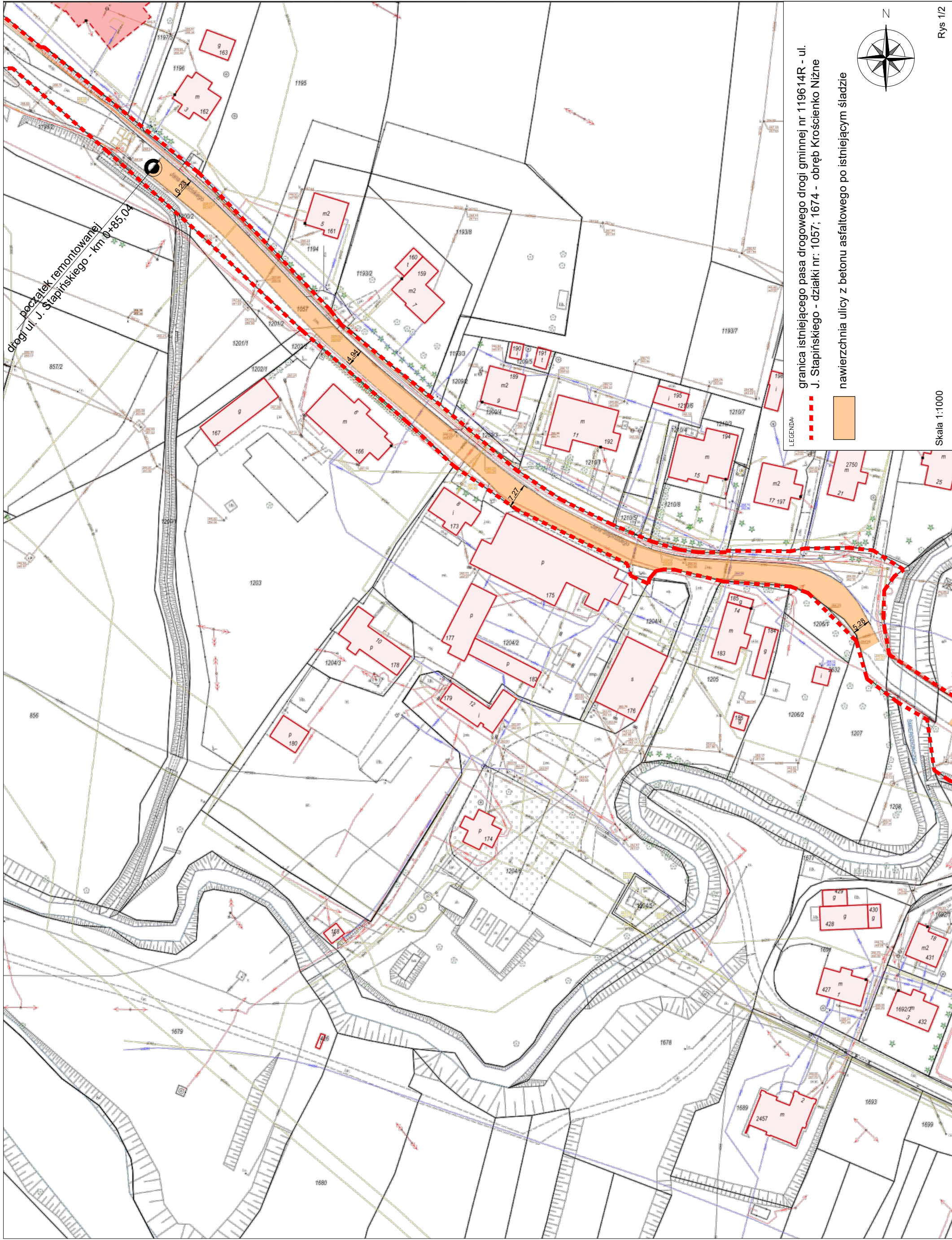
Prace drogowe będą wymagały jej czasowego wyłączenia z ruchu na czas wykonywania warstwy ścieralnej. Pozostałe prace będą wykonywane pod ruchem.

## **II. CZEŚĆ RYSUNKOWA**

– Plan sytuacyjny

- 1/1000






granica istniejącego pasa drogowego drogi gminnej nr 119614R - ul. J. Stapińskiego - działki nr: 1057; 1674 - obręb Krościenko Niżne

nawierzchnia ulicy z betonu asfaltowego po istniejącym śladzie

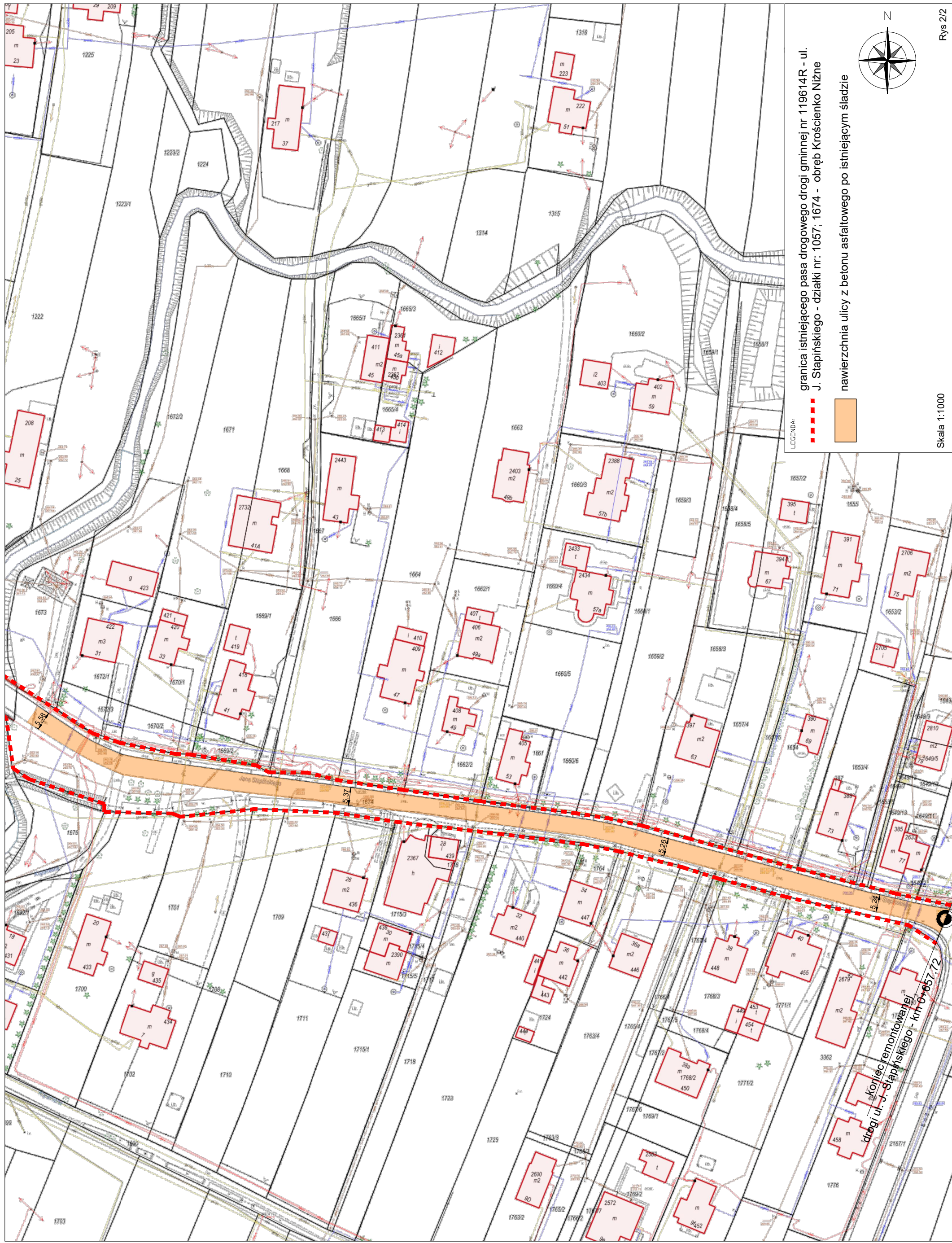
LEGENDA



Skala 1:1000

Rys 1/2





LEGENDA:  
- - - granica istniejącego pasa drogowego drogi gminnej nr 119614R - ul. J. Stajńskiego - działki nr: 1057; 1674 - obręb Króścienko Niżne  
[orange box] nawierzchnia ulicy z betonu asfaltowego po istniejącym śladzie



koniec remontowanej drogi ul. J. Stajńskiego - km 0+657.72



ORLEN Spółka Akcyjna - Oddział PGNiG w Sanoku

tel. 13 43 72 630, faks. 13 43 72 632  
andrzej.dobrowolski@pgnig.pl



Urząd Miasta Krosna  
Ul. Lwowska 28a  
38-400 Krosno

Wasz znak: D.7021.1.14.2024.S  
Nasz znak: TWN.420.22.24.AD

Krosno, dn.26.03.2024r.

**Dot.: uzgodnienia warunków zabudowy dla inwestycji pn.: „Remont drogi gminnej nr 119614R- ul. J. Stapińskiego w Krośnie”.**

W odpowiedzi na pismo Wasz znak: D.7021.1.14.2024.S z dnia 15.03.2024r., ORLEN S.A. Oddział PGNiG w Sanoku informuje, że planowana inwestycja pn.: „Remont drogi gminnej nr 119614R- ul. J. Stapińskiego w Krośnie” znajduje się na terenie i obszarze górniczym „Krościenko I”.

Na terenie planowanej inwestycji nie znajdują się żadne czynne odwierty ani obiekty budowlane zakładu górniczego, które kolidowałyby z planowanym remontem drogi gminnej ul. J. Stapińskiego. W obrębie planowanej inwestycji w odległości 3,0m od granicy terenu inwestycji znajduje się zlikwidowany odwiert Kronem 10. Odwiert nie odnaleziony w terenie. Lokalizacja odwiertu została zaznaczona na mapie w oparciu o posiadaną Dokumentację Mierniczo-Geologiczną. Z posiadanej dokumentacji wynika, że odwiert Kronem 10 odwiercony został w 1898r., do głębokości 460,0m, negatywny, zaniechany. Brak danych dotyczących sposobu likwidacji odwiertu. Przy prowadzeniu prac w rejonie lokalizacji odwiertu zachować szczególną ostrożność, a o wszystkich napotkanych przeszkodach poinformować Kierownika Kopalni Turaszówka tel. kont. (013) 43-607-50 od poniedziałku do piątku w godz. od 7.00 -15.00.

Od ulicy Stapińskiego istnieje także zjazd na drogę wewnętrzną (dz. 1204/6), własność ORLEN S.A. Oddział w Sanoku, która stanowi dojazd do obiektów technologicznych zlokalizowanych na OZR Kronem i jest zarazem drogą pożarową.

W bezpośrednim sąsiedztwie planowanej inwestycji na dz. 1204/2 i 1204/4 zlokalizowane są również budynki administracyjno-garażowe stanowiące także własność ORLEN S.A. Oddział w Sanoku.

Dla informacji podajemy, że najbliższym czynnym obiektem zakładu górniczego do terenu planowanej inwestycji jest zlokalizowany w odległości 95,0 m czynny odwiert Kronem 15. Lokalizacja odwiertu nie koliduje z planowaną inwestycją.

**ORLEN Spółka Akcyjna**

Siedziba w Płocku: ul. Chemików 7, 09-411 Płock, tel. +48 24 256 00 00  
Wpisana do Krajowego Rejestru Sądowego prowadzonego przez Sąd Rejonowy dla Łodzi-Śródmieścia w Łodzi  
XX Wydział Gospodarczy pod numerem 0000028860  
NIP 774 00 01 454, BDO 000007103, kapitał zakładowy/kapitał wpłacony: 1 451 177 561,25 zł

**Oddział PGNiG w Sanoku**


ul. Henryka Sienkiewicza 12, 38-500 Sanok  
www.pgnig.pl

Nie wyklucza się, istnienia w obrębie planowanej inwestycji niezinventaryzowanych, nieczynnych podziemnych rurociągów, nieczynnych urządzeń technologicznych, a także kopanek i zlikwidowanych odwiertów, stanowiących zanieczyszczenia historyczne, pozostałe po działalności górniczej prowadzonej przez inne podmioty, o których ORLEN S.A. Oddział PGNiG w Sanoku nie posiada żadnej wiedzy.

Lokalizację planowanej inwestycji uzgadniamy bez uwag.



ZASTĘPCA DYREKTORA  
Gł. Wydobycia



Erwin Szwałt

**Załącznik:**

- zał. nr 1 - klauzula informacyjna,
- zał. nr 2 - mapa z lokalizacją projektowanej inwestycji,
- zał. nr 3 - mapa z lokalizacją projektowanej inwestycji,
- zał. nr 4 - mapa sytuacyjno-wysokościowa w skali 1:5000.

**Otrzymują:**

- adresat
- a/a

**Do wiadomości:**

- Kop. Turaszówka



## Klauzula informacyjna dla osób uprawnionych do reprezentacji Kontrahenta

1. Administratorem Państwa danych osobowych jest ORLEN S.A. z siedzibą w Płocku, ul. Chemików 7 (dalej: **ORLEN S.A.**).
2. Kontaktowe numery telefonów do administratora danych: (24) 256 00 00, (24) 365 00 00, (22) 778 00 00. Z Administratorem danych możecie Państwo skontaktować się także:
  - a. listownie na adres: ul. Chemików 7; 09-411 Płock,
  - b. przez e-mail: daneosobowe@orlen.pl.
3. Do kontaktu z Inspektorem ochrony danych w ORLEN S.A. służy następujący adres email: daneosobowe@orlen.pl. Z Inspektorem ochrony danych można skontaktować się także pisemnie na adres siedziby ORLEN S.A., wskazany w pkt 1, z dopiskiem „Inspektor Ochrony Danych”. Dane dot. Inspektora Ochrony Danych dostępne są również na stronie www.orlen.pl w zakładce „Kontakt”.
4. Pani/Pana dane osobowe zostały udostępnione przez kontrahenta ORLEN S.A., którego Pani/Pan reprezentuje oraz pozyskane przez Administratora z rejestrów publicznych (KRS, CEIDG).
5. Zakres Pani/Pana danych osobowych przetwarzanych przez ORLEN S.A. obejmuje: imię, nazwisko, stanowisko, reprezentowany podmiot, dane ujawnione w jawnych rejestrach (KRS, CEIDG), dane ujawnione w treści pełnomocnictwa (jeśli zostało ono Pani/Panu udzielone).
6. Pani/Pana dane osobowe będą przetwarzane w celu:
  - a) wykonania umowy handlowej wiążącej ORLEN S.A. z reprezentowanym przez Panią/Pana podmiotem – podstawą prawną przetwarzania jest uzasadniony interes Administratora oraz tego podmiotu (art. 6 ust. 1 lit. f Rozporządzenia ogólnego o ochronie danych osobowych 2016/679 – **RODO**); prawnie uzasadniony interes polega na zapewnieniu wiarygodnej identyfikacji kontrahenta i reprezentującego go podmiotu;
  - b) ewentualnego ustalenia lub dochodzenia roszczeń lub obrony przed roszczeniami – podstawą prawną przetwarzania jest prawnie uzasadniony interes ORLEN S.A. (art. 6 ust. 1 lit. f RODO); prawnie uzasadniony interes polega na umożliwieniu ORLEN S.A. dochodzenia lub obrony przed roszczeniami.
7. Pani/Pana dane osobowe mogą być przekazywane dostawcom systemów informatycznych i usług IT, podmiotom świadczącym na rzecz Administratora usługi niezbędne do wykonania umowy zawartej z reprezentowanym przez Panią/Pana podmiotem, w tym usługi prawne, a w stosowanych przypadkach także podmiotom uprawnionym na podstawie przepisów powszechnie obowiązującego prawa.
8. Pani/Pana dane osobowe będą przetwarzane przez okres niezbędny do wykonania umowy. Okres przetwarzania może zostać każdorazowo przedłużony o okres przedawnienia roszczeń, jeżeli przetwarzanie danych osobowych będzie niezbędne dla dochodzenia ewentualnych roszczeń lub obrony przed takimi roszczeniami przez ORLEN S.A.
9. Przysługuje Pani/Panu prawo dostępu do treści danych oraz żądania ich sprostowania, usunięcia, ograniczenia przetwarzania oraz prawo wniesienia sprzeciwu względem przetwarzania danych.
10. Przysługuje Pani/Panu także prawo wniesienia skargi do organu nadzorczego zajmującego się ochroną danych osobowych (Prezes Urzędu Ochrony Danych Osobowych, ul. Stawki 2, 00-193 Warszawa), gdy uzna Pani/Pan, że przetwarzanie Pani/Pana danych osobowych narusza przepisy RODO.
11. Przysługuje Pani/Panu prawo wniesienia sprzeciwu względem przetwarzania danych osobowych w celach określonym w pkt 6) powyżej, z przyczyn związanych z Pani/Pana szczególną sytuacją.

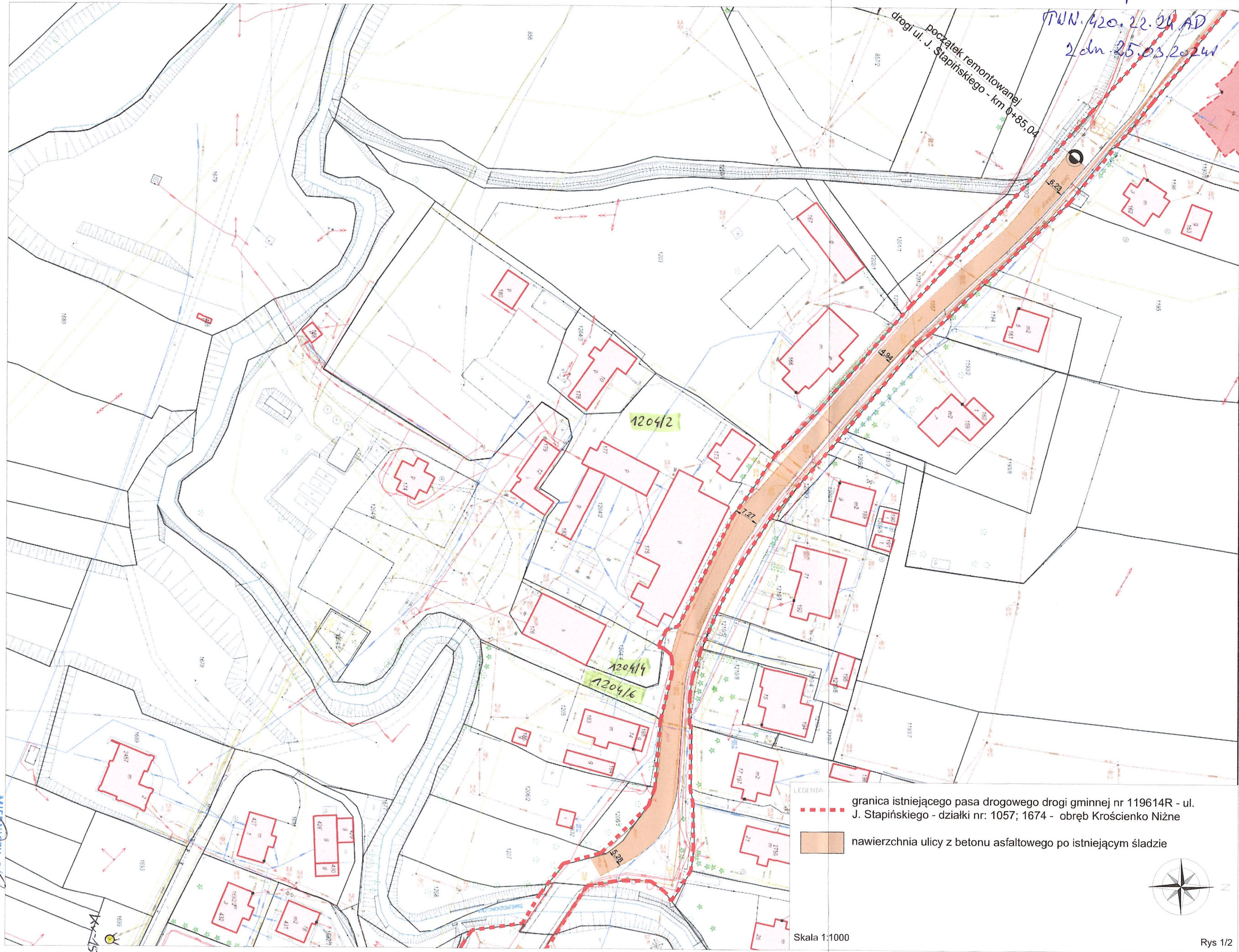


zał. Nr 2 do pisma z dnia:

TWN.420.22.24 AD

z dnia 25.03.2024r

poątek remontowanej  
drogi ul. J. Stapińskiego - km 0+85.04



- LEGENDA:
- granica istniejącego pasa drogowego drogi gminnej nr 119614R - ul. J. Stapińskiego - działki nr: 1057; 1674 - obręb Krościenko Niżne
  - nawierzchnia ulicy z betonu asfaltowego po istniejącym śladzie



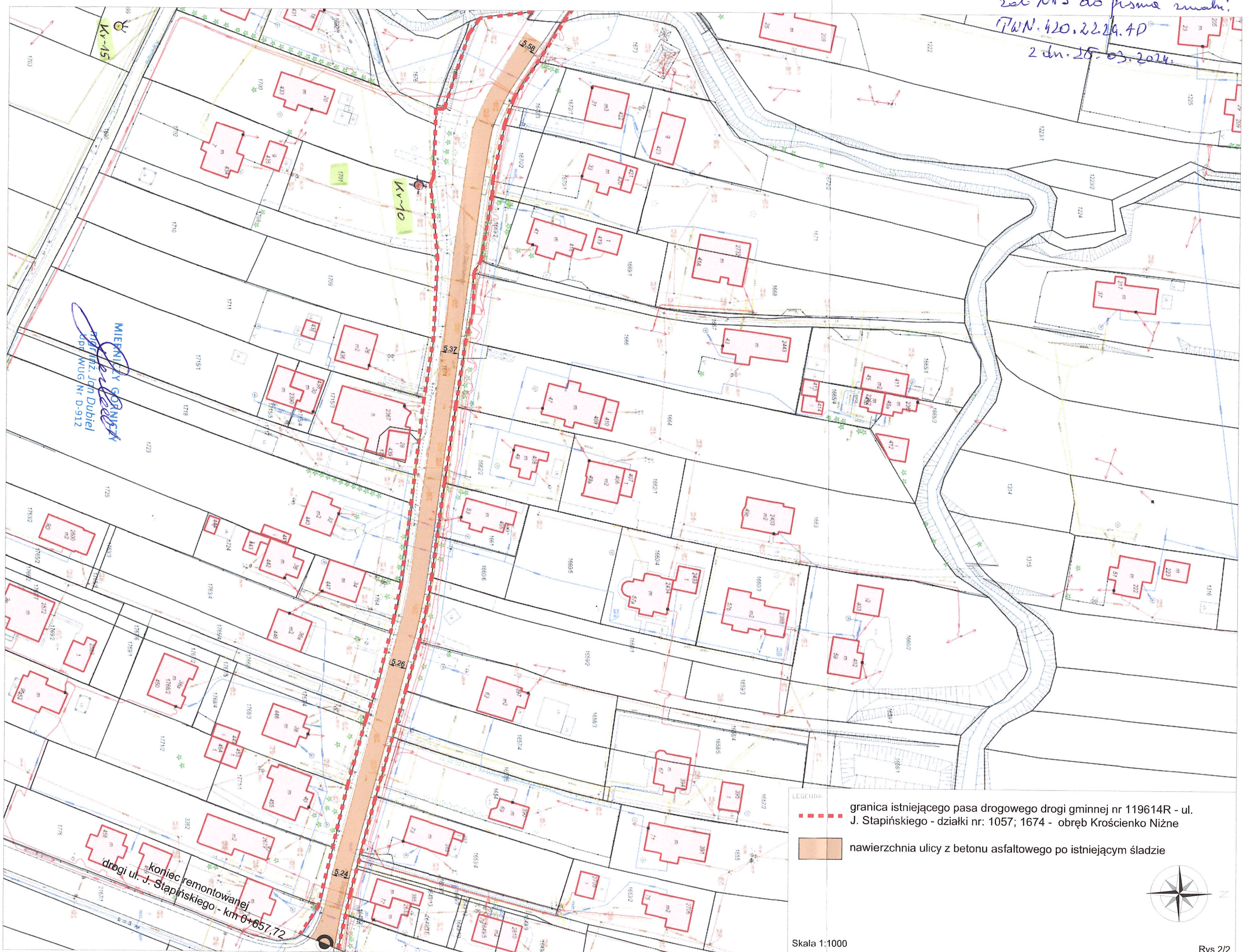
Skala 1:1000

Rys 1/2

MIĘKINIZY GÓRNICZY  
 mgr inż. Jan Dubiel  
 Upr. WUG Nr D-912



zot. NRS do pisma realn.  
TN. 420.22.29.4P  
2 dn. 28.03.2024.

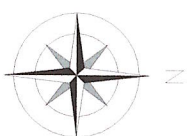


MIERNIKI Y GORNISKA  
Marek J. Gorniska  
Op. WUG Nr D-912

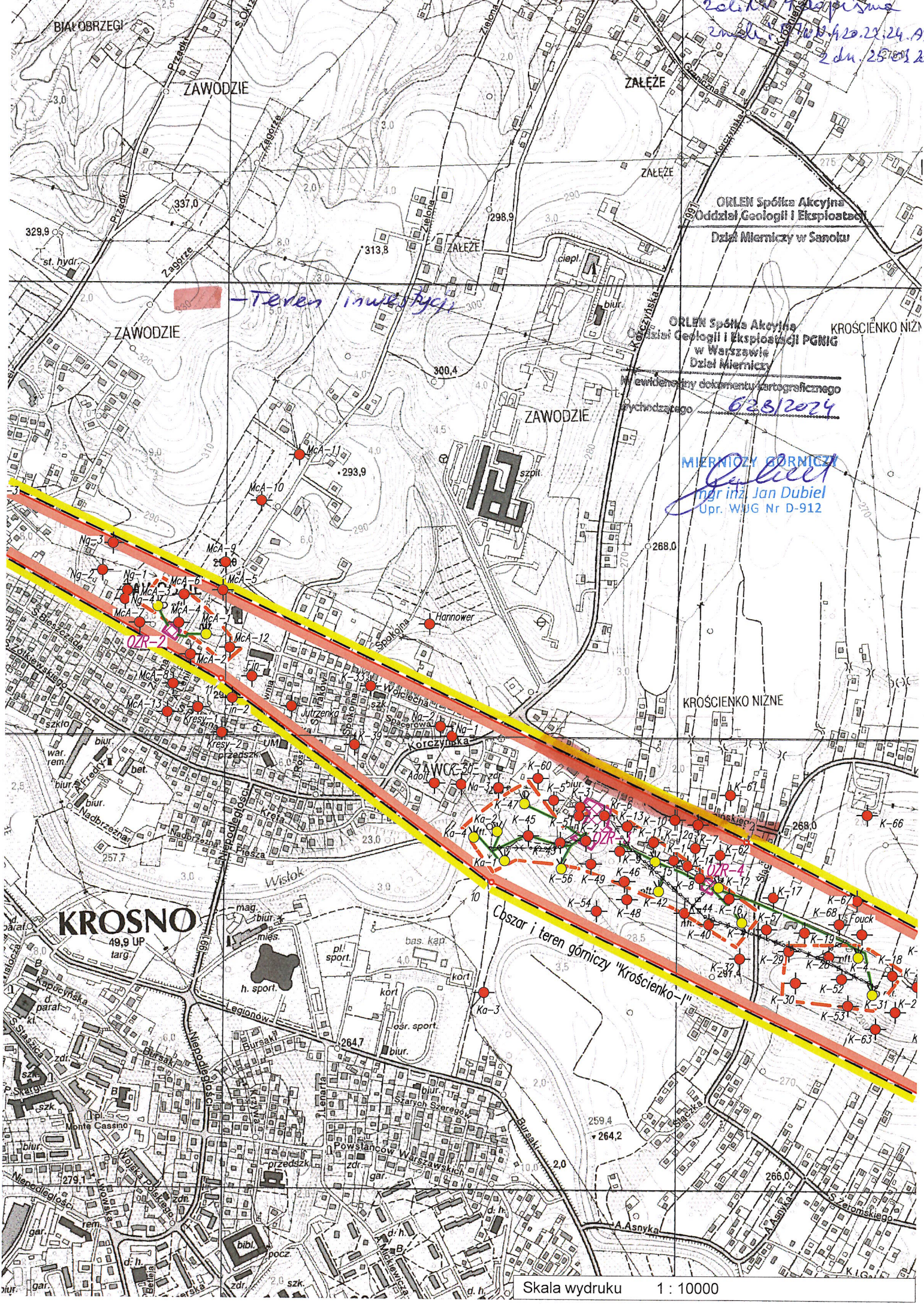
-koniec remontowanej  
drogi ul. J. Stapińskiego - km 0+657,72

- LEGENDA
- granica istniejącego pasa drogowego drogi gminnej nr 119614R - ul. J. Stapińskiego - działki nr: 1057; 1674 - obręb Krościenko Niżne
  - nawierzchnia ulicy z betonu asfaltowego po istniejącym śladzie

Skala 1:1000







Zalozenie Kopalnia  
2m 1:20 4.20.22.24.27  
2 dn. 25.03.2024

Teren inwestycji

ORLEN Spolka Akcyjna  
Oddzial Geologii i Eksploatacji  
Dzial Miarnczy w Sanoku

ORLEN Spolka Akcyjna  
Oddzial Geologii i Eksploatacji PGNiG  
w Warszawie  
Dzial Miarnczy  
M ewidencjony dokumentu kartograficznego  
pochodzacego 628/2024

MIERNICZY GORNICZY  
mgr inz. Jan Dubiel  
Upr. WUG Nr D-912

Skala wydruku 1 : 10000